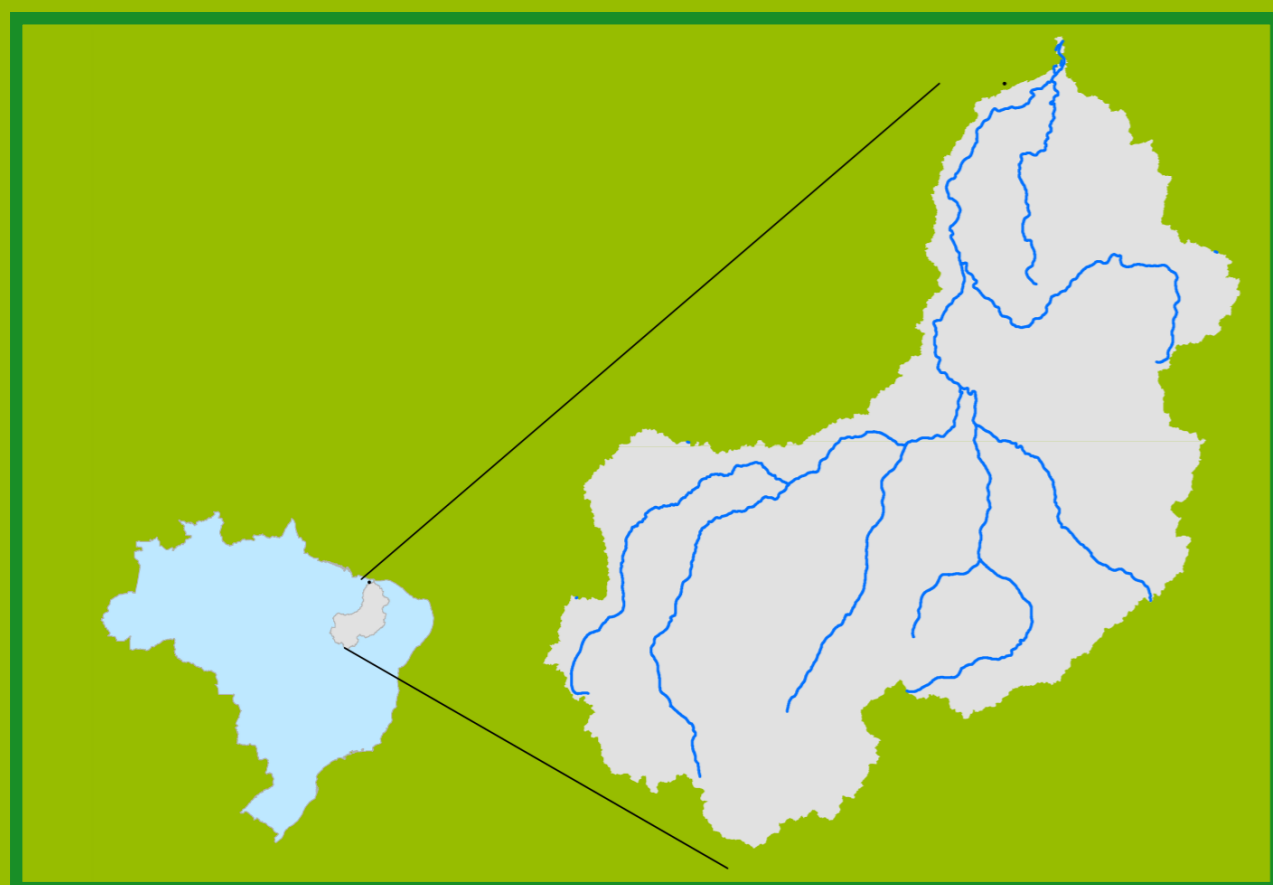


Acompanhamento da Bacia do Rio Parnaíba

Data do boletim
30/03/2023

Localização da bacia do Rio Parnaíba



Legenda:



Usina Hidrelétrica



Estação fluviométrica

Teresina-CHESF - 34690000

Data	Cota (m)	Vazão (m ³ /s)
26/03/2023	5,17	2.098
27/03/2023	4,68	1.594
28/03/2023	4,55	1.471
29/03/2023	4,69	1.604
30/03/2023	4,54	1.470

* Média do dia 30/03/23 até 09:45h

UHE Boa Esperança

Data	Vazão Afluente (m ³ /s)	Vazão Defluente (m ³ /s)	Volume Útil (%)
25/03/2023	845	995	64,44
26/03/2023	737	968	63,39
27/03/2023	737	1.003	62,19
28/03/2023	607	526	62,55
29/03/2023	634	518	63,08

Ribeiro Gonçalves - 34060000

Data	Cota (m)	Vazão (m ³ /s)
26/03/2023	3,38	236
27/03/2023	3,32	224
28/03/2023	3,29	220
29/03/2023	3,26	214
30/03/2023	3,23	209

* Média do dia 30/03/23 até 09:45h

Teresina



Rio Poti

Prata do Piauí - 34770000

Data	Cota (m)	Vazão (m ³ /s)
26/03/2023	4,12	446
27/03/2023	3,51	328
28/03/2023	4,11	450
29/03/2023	4,70	559
30/03/2023	3,94	407

* Média do dia 30/03/23 até 09:15h



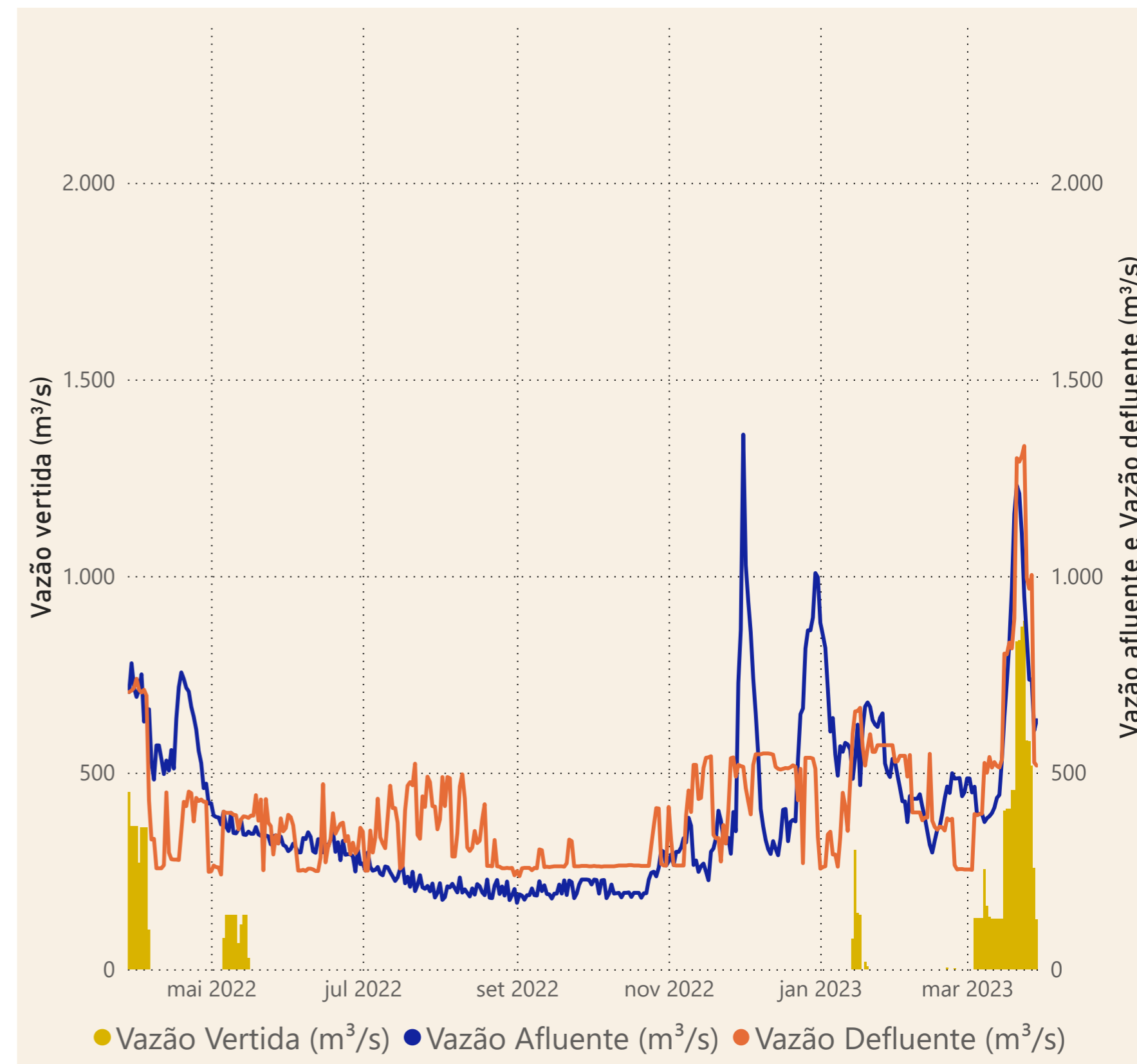
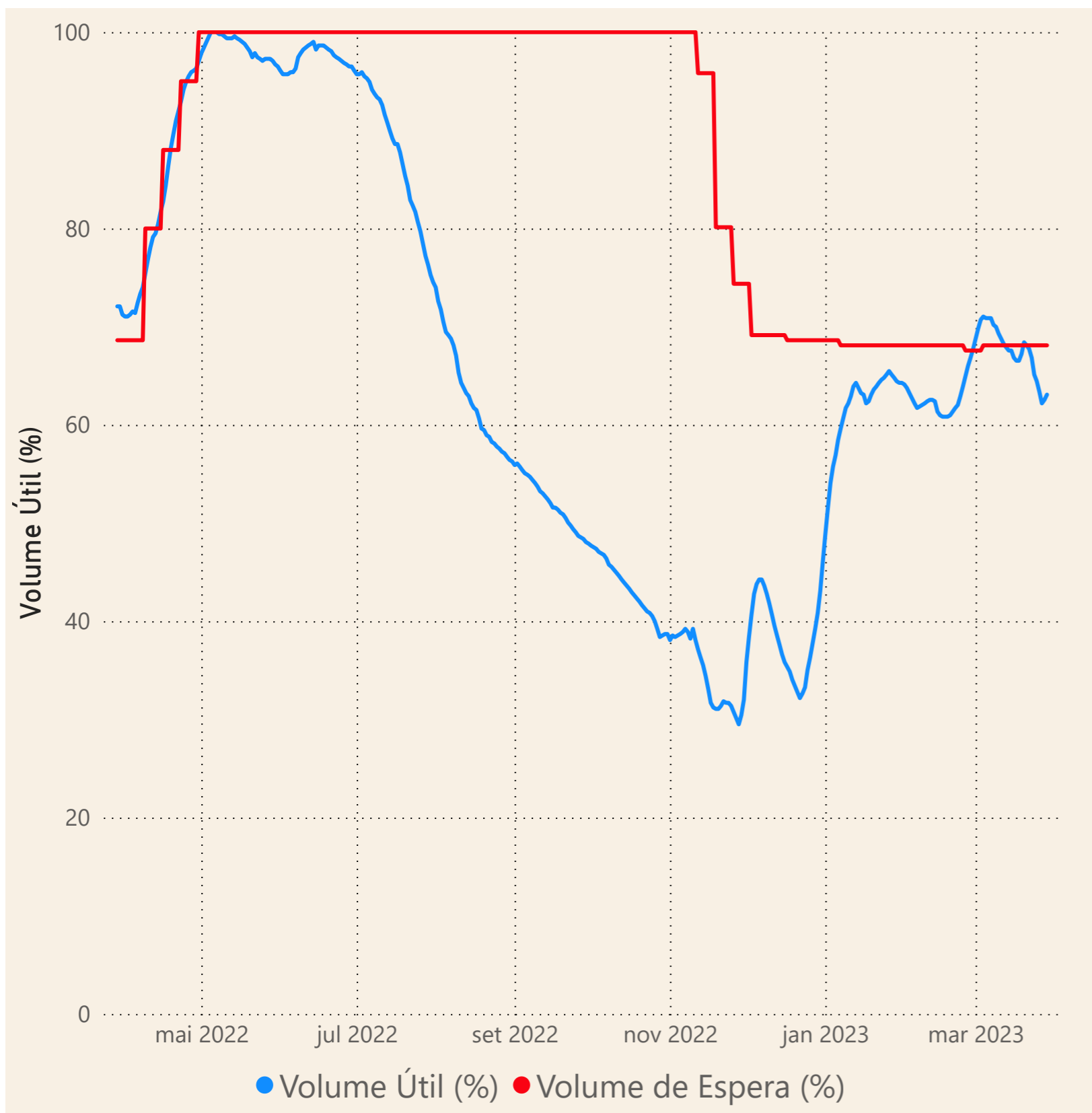
Rio Parnaíba



Fonte de dados: ONS e [HidroWeb](#)

Acompanhamento da Bacia do Rio Parnaíba

Operação da UHE Boa Esperança



Saiba mais sobre os termos técnicos da operação dos reservatórios no [Glossário do Sistema de Acompanhamento de Reservatórios - SAR da ANA](#)

Fonte de dados: ONS

Superintendência de Operações e Eventos Críticos
Coordenação de Operação de Reservatórios e Sistemas Hídricos

*Dados brutos sujeitos a posterior consolidação