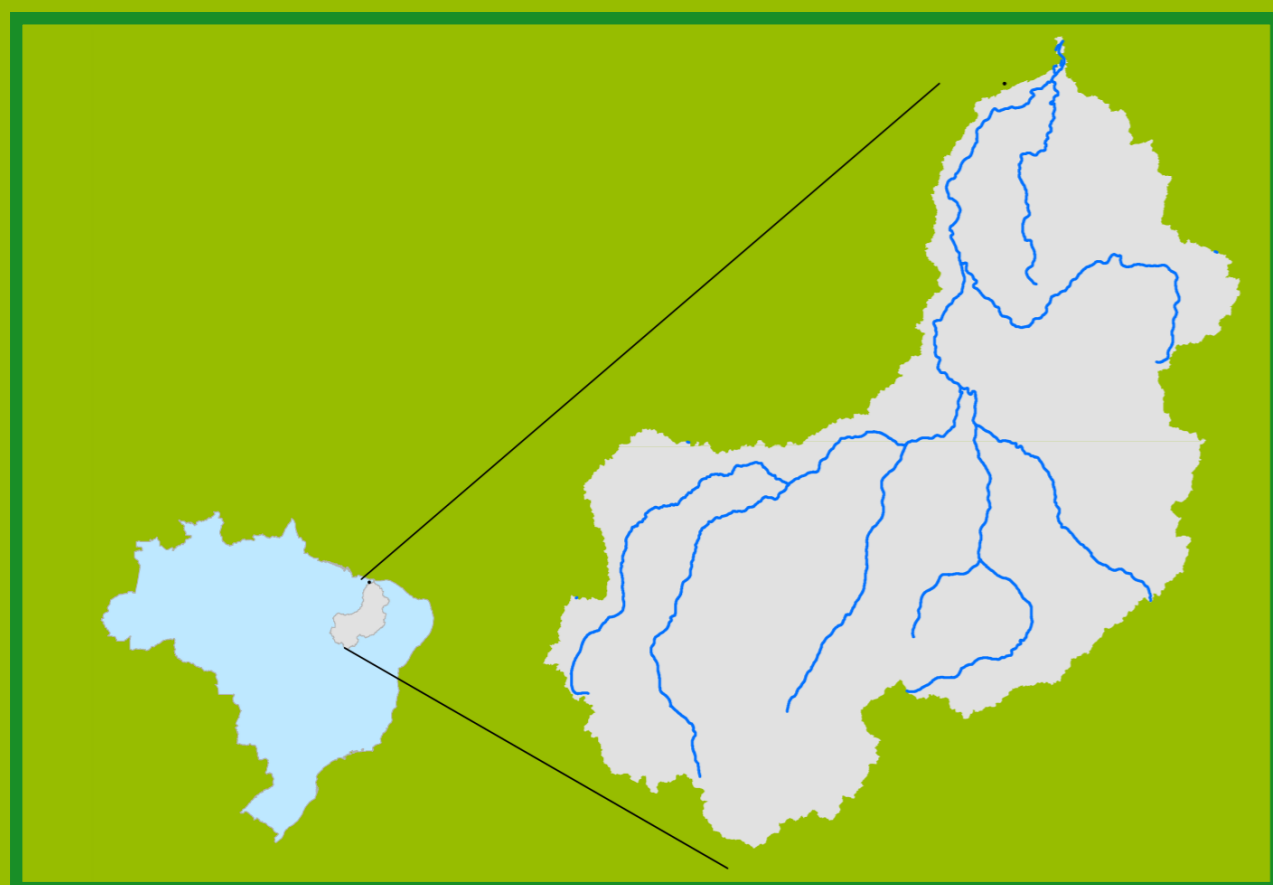


Acompanhamento da Bacia do Rio Parnaíba

Data do boletim
29/03/2023

Localização da bacia do Rio Parnaíba



Legenda:



Usina Hidrelétrica



Estação fluviométrica

Teresina-CHESF - 34690000

Data	Cota (m)	Vazão (m ³ /s)
25/03/2023	5,30	2.240
26/03/2023	5,17	2.098
27/03/2023	4,69	1.598
28/03/2023	4,55	1.473
29/03/2023	4,67	1.586

* Média do dia 29/03/23 até 14:45h

UHE Boa Esperança

Data	Vazão Afluente (m ³ /s)	Vazão Defluente (m ³ /s)	Volume Útil (%)
24/03/2023	949	1.331	65,12
25/03/2023	845	995	64,44
26/03/2023	737	968	63,39
27/03/2023	737	1.003	62,19
28/03/2023	607	526	62,55

Ribeiro Gonçalves - 34060000

Data	Cota (m)	Vazão (m ³ /s)
25/03/2023	3,47	252
26/03/2023	3,38	236
27/03/2023	3,32	224
28/03/2023	3,29	220
29/03/2023	3,27	216

* Média do dia 29/03/23 até 14:45h

Teresina



Rio Poti

Prata do Piauí - 34770000

Data	Cota (m)	Vazão (m ³ /s)
25/03/2023	5,31	698
26/03/2023	4,12	446
27/03/2023	3,51	328
28/03/2023	4,11	450
29/03/2023	4,90	603

* Média do dia 29/03/23 até 15:15h



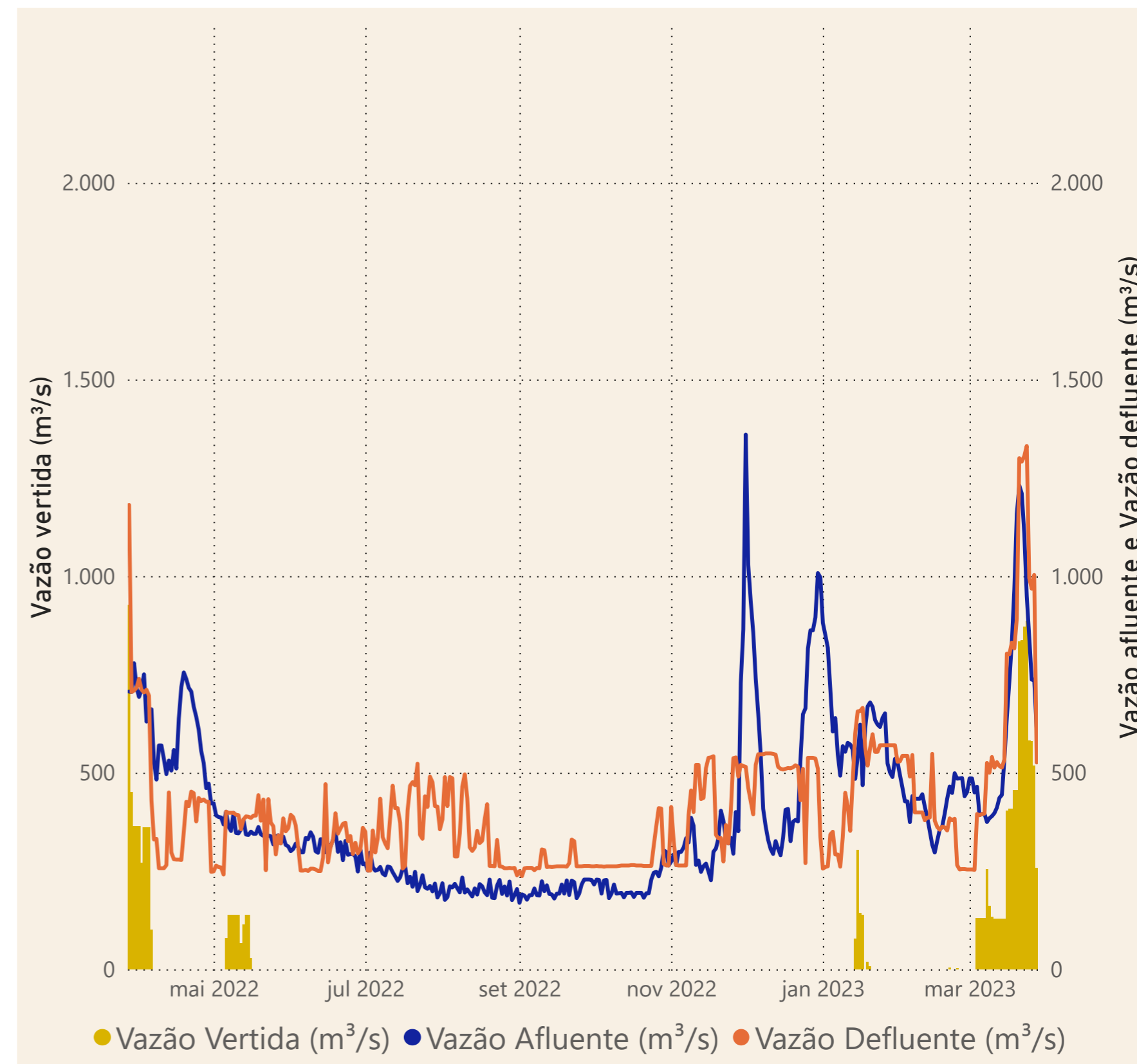
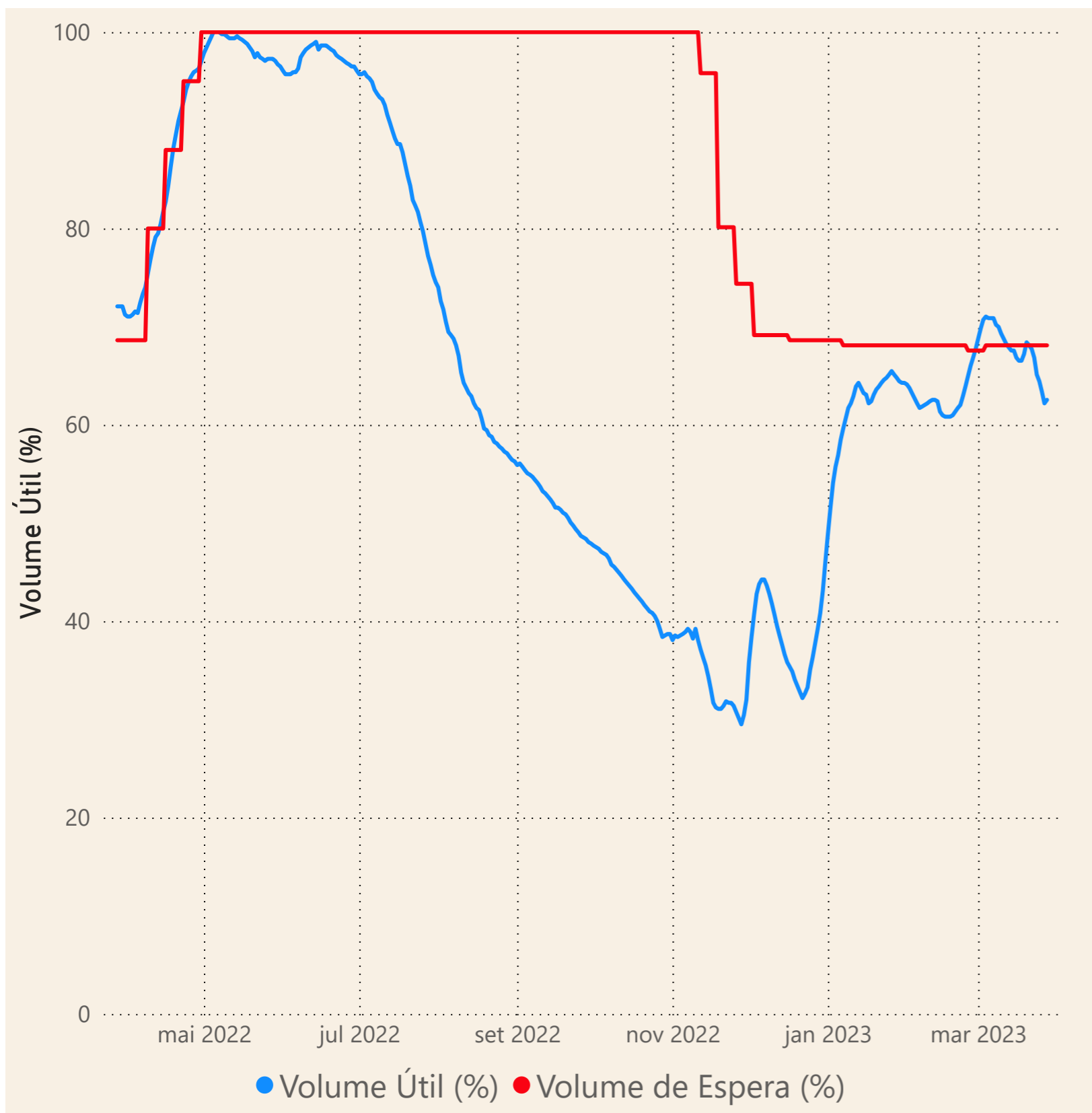
Rio Parnaíba



Fonte de dados: ONS e [HidroWeb](#)

Acompanhamento da Bacia do Rio Parnaíba

Operação da UHE Boa Esperança



Saiba mais sobre os termos técnicos da operação dos reservatórios no [Glossário do Sistema de Acompanhamento de Reservatórios - SAR da ANA](#)