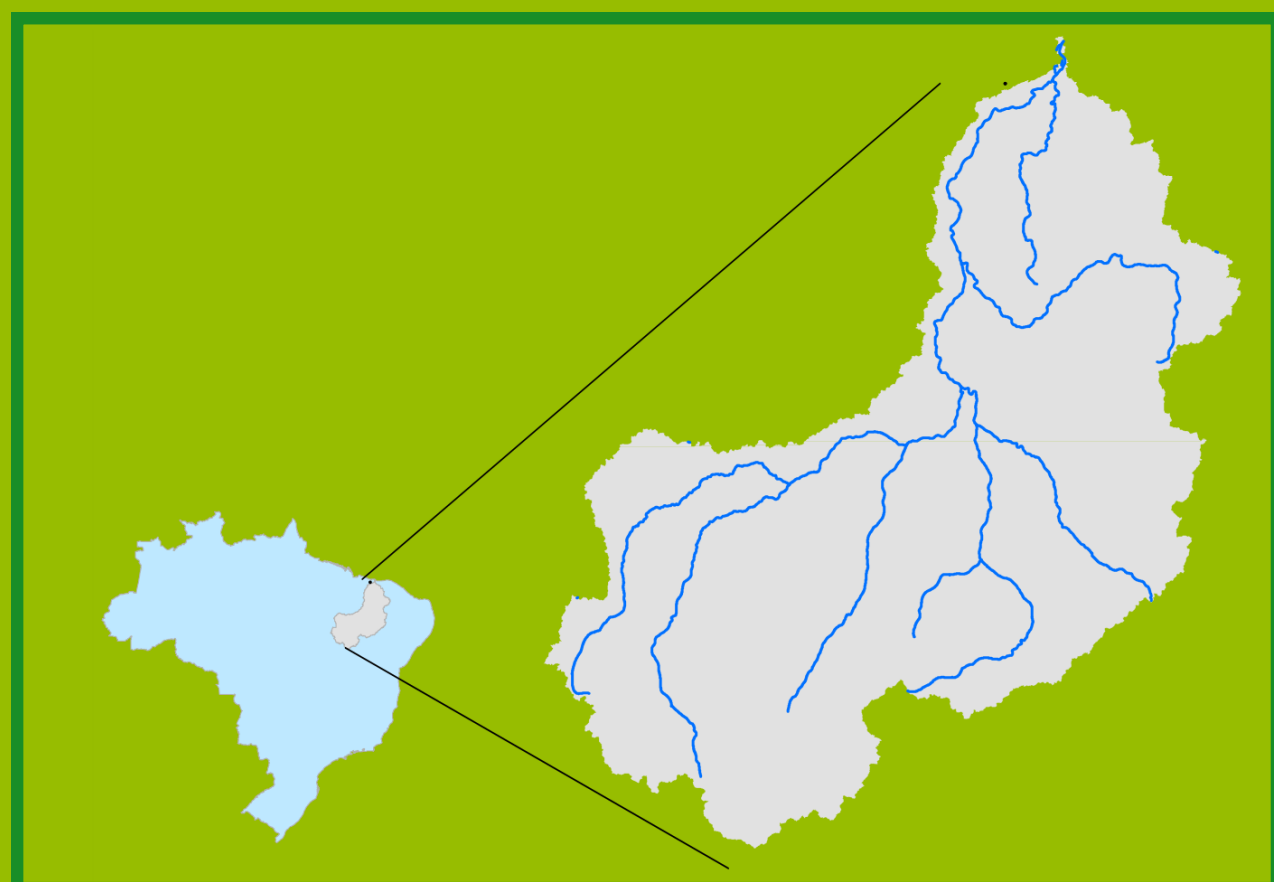


Acompanhamento da Bacia do Rio Parnaíba

Data do boletim
22/03/2023

Localização da bacia do Rio Parnaíba



Legenda:



Usina Hidrelétrica



Estação fluviométrica

Teresina-CHESF - 34690000

Data	Cota (m)	Vazão (m³/s)
18/03/2023	3,99	1083
19/03/2023	4,46	1397
20/03/2023	4,60	1517
21/03/2023	4,44	1382
22/03/2023	4,50	1427

* Média do dia 22/03/23 até 13:45h

UHE Boa Esperança

Data	Vazão Afluente (m³/s)	Vazão Defluente (m³/s)	Volume Útil (%)
17/03/2023	732	801	66,53
18/03/2023	831	831	66,53
19/03/2023	966	816	67,21
20/03/2023	1.158	892	68,41
21/03/2023	1.231	1.300	68,10

Ribeiro Gonçalves - 34060000

Data	Cota (m)	Vazão (m³/s)
18/03/2023	3,97	347
19/03/2023	3,82	319
20/03/2023	3,94	342
21/03/2023	3,76	307
22/03/2023	3,68	293

* Média do dia 22/03/23 até 14:45h

Teresina



Rio Poti


Prata do Piauí - 34770000

Data	Cota (m)	Vazão (m³/s)
18/03/2023	4,06	430
19/03/2023	3,74	369
20/03/2023	4,29	487
21/03/2023	5,63	769
22/03/2023	5,93	846

* Média do dia 22/03/23 até 14:15h



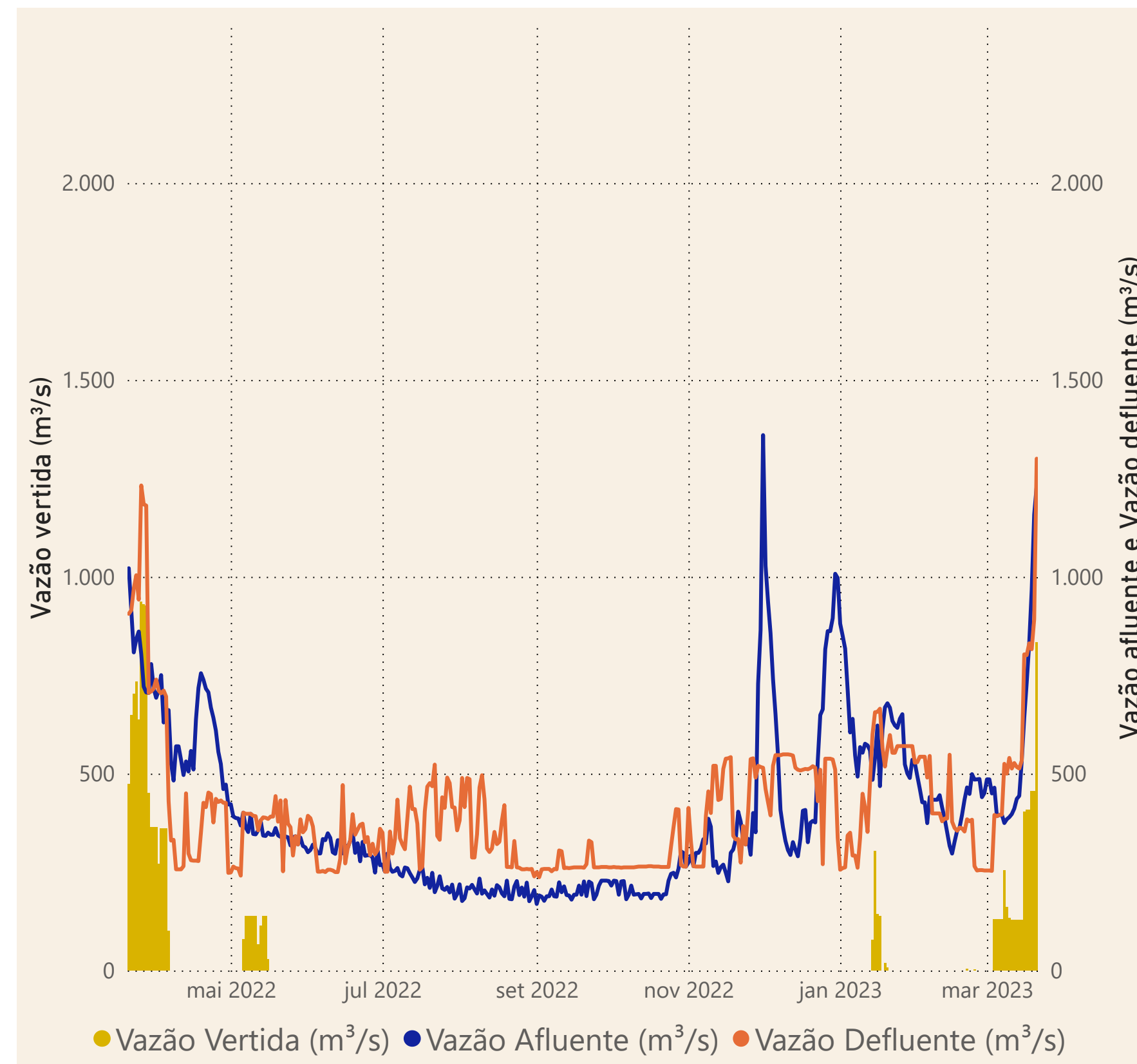
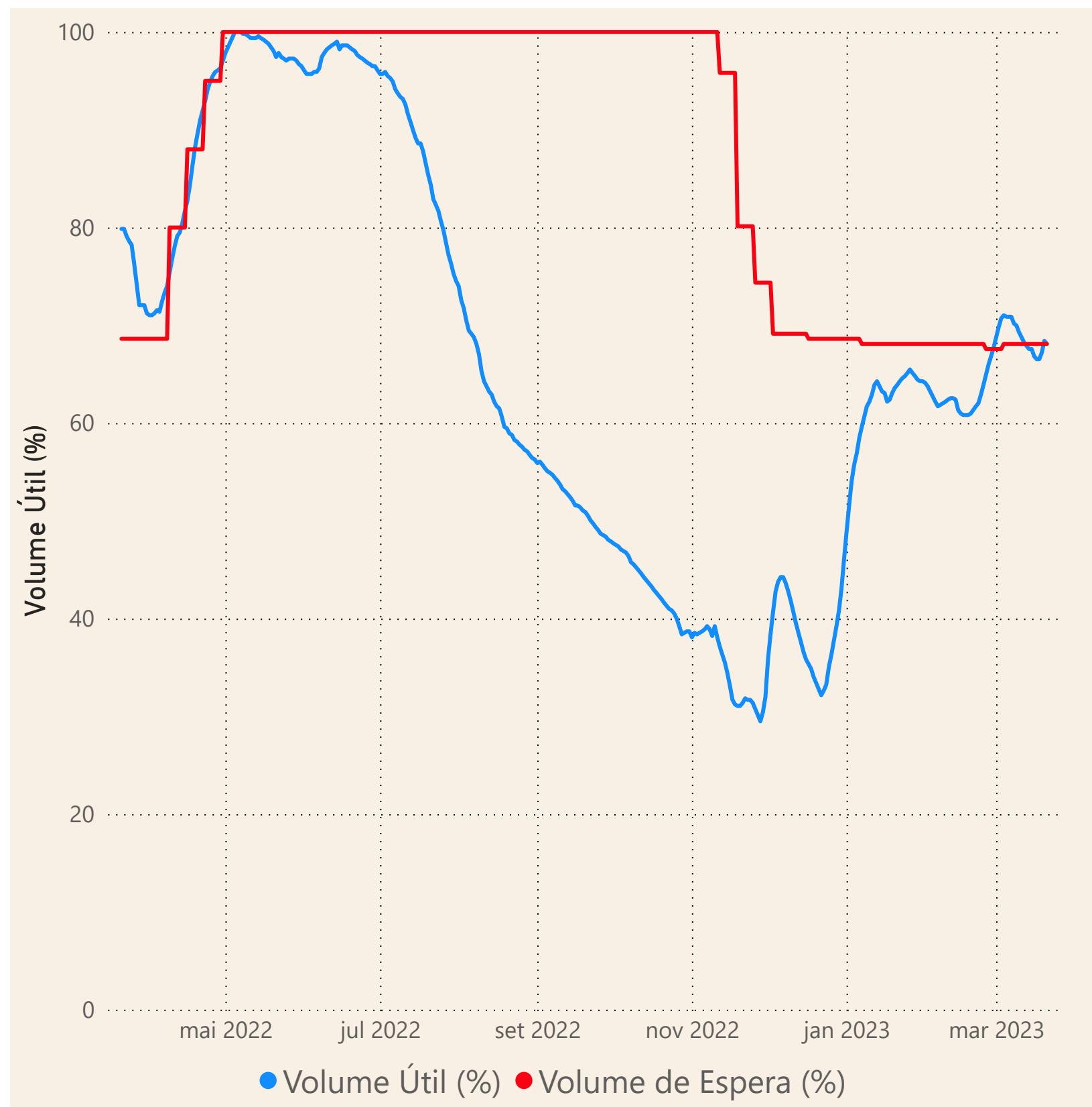
Rio Parnaíba



Fonte de dados: ONS e [HidroWeb](#)

Acompanhamento da Bacia do Rio Parnaíba

Operação da UHE Boa Esperança



Saiba mais sobre os termos técnicos da operação dos reservatórios no [Glossário do Sistema de Acompanhamento de Reservatórios - SAR da ANA](#)