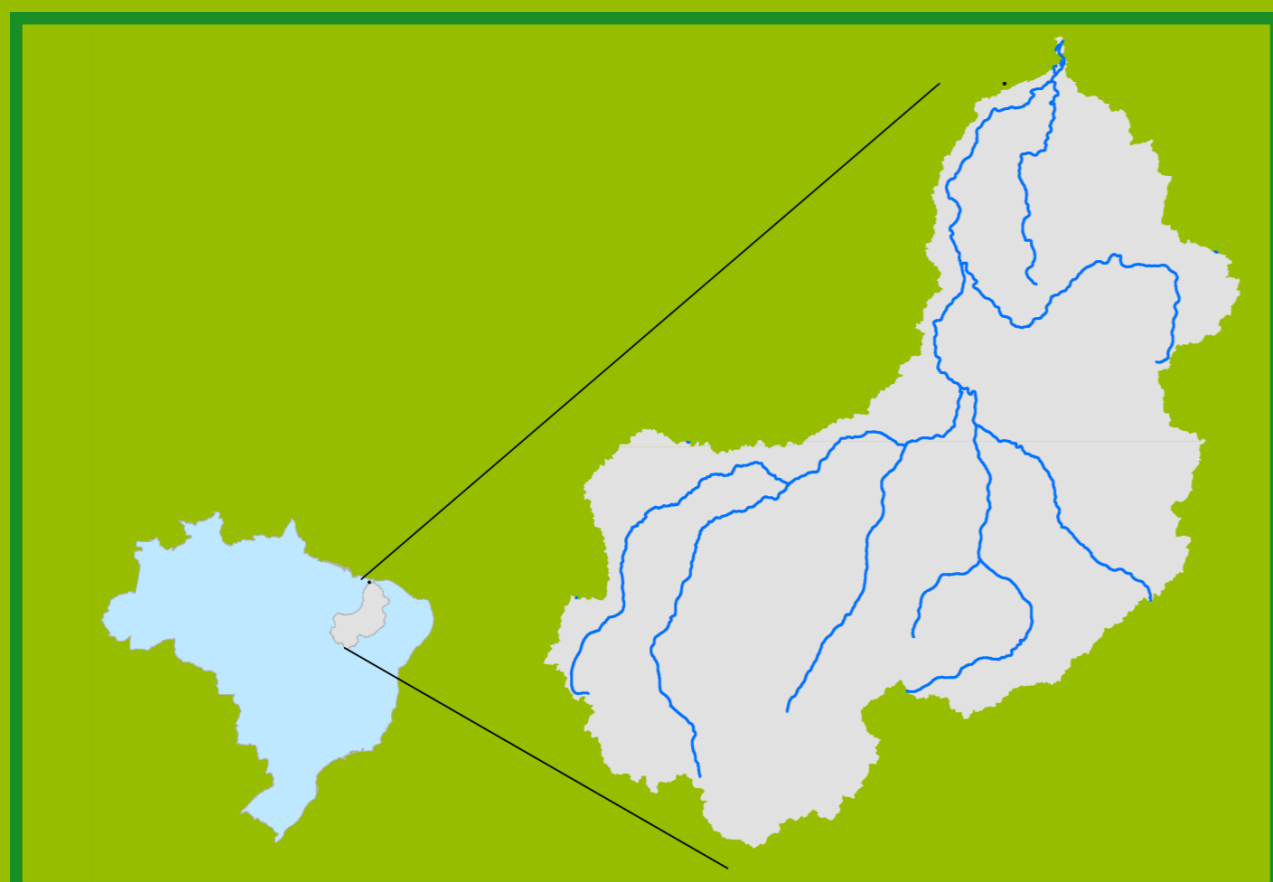


Acompanhamento da Bacia do Rio Parnaíba

Data do boletim
20/03/2023

Localização da bacia do Rio Parnaíba



Legenda:



Usina Hidrelétrica



Estação fluviométrica

Teresina-CHESF - 34690000

Data	Cota (m)	Vazão (m³/s)
16/03/2023	3,23	709
17/03/2023	3,13	669
18/03/2023	3,99	1083
19/03/2023	4,46	1397
20/03/2023	4,47	1406

* Média do dia 20/03/23 até 09:45h

UHE Boa Esperança

Data	Vazão Afluente (m³/s)	Vazão Defluente (m³/s)	Volume Útil (%)
15/03/2023	533	533	67,57
16/03/2023	641	803	66,84
17/03/2023	732	801	66,53
18/03/2023	785	831	66,32
19/03/2023	897	816	66,68

Ribeiro Gonçalves - 34060000

Data	Cota (m)	Vazão (m³/s)
16/03/2023	3,74	304
17/03/2023	3,94	342
18/03/2023	3,97	347
19/03/2023	3,82	319
20/03/2023	3,96	346

* Média do dia 20/03/23 até 10:45h

Teresina



Rio Poti


Prata do Piauí - 34770000

Data	Cota (m)	Vazão (m³/s)
16/03/2023	2,47	170
17/03/2023	3,24	290
18/03/2023	4,06	430
19/03/2023	3,74	369
20/03/2023	3,39	309

* Média do dia 20/03/23 até 10:15h



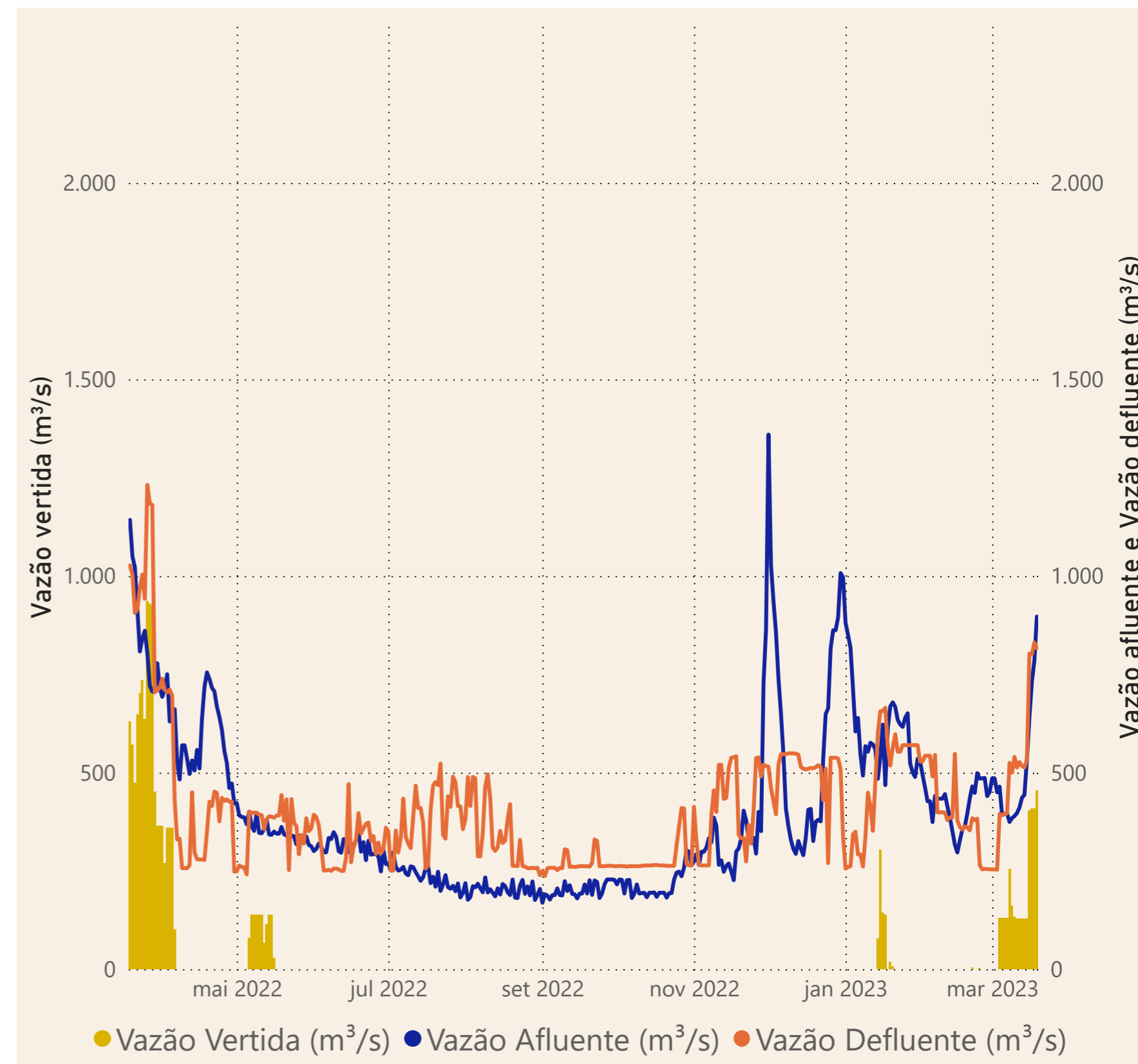
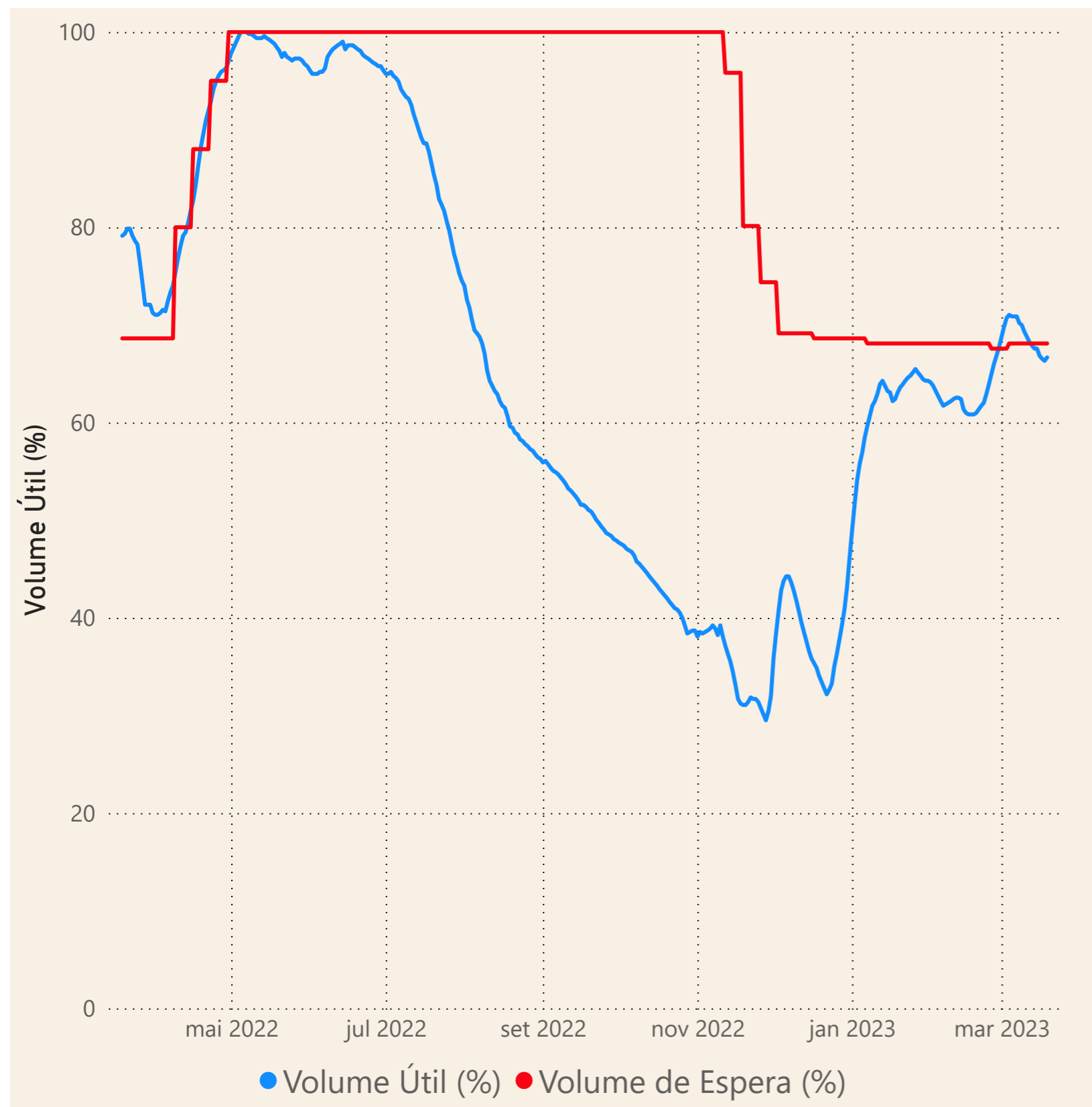
Rio Parnaíba



Fonte de dados: ONS e [HidroWeb](#)

Acompanhamento da Bacia do Rio Parnaíba

Operação da UHE Boa Esperança



Saiba mais sobre os termos técnicos da operação dos reservatórios no [Glossário do Sistema de Acompanhamento de Reservatórios - SAR da ANA](#)