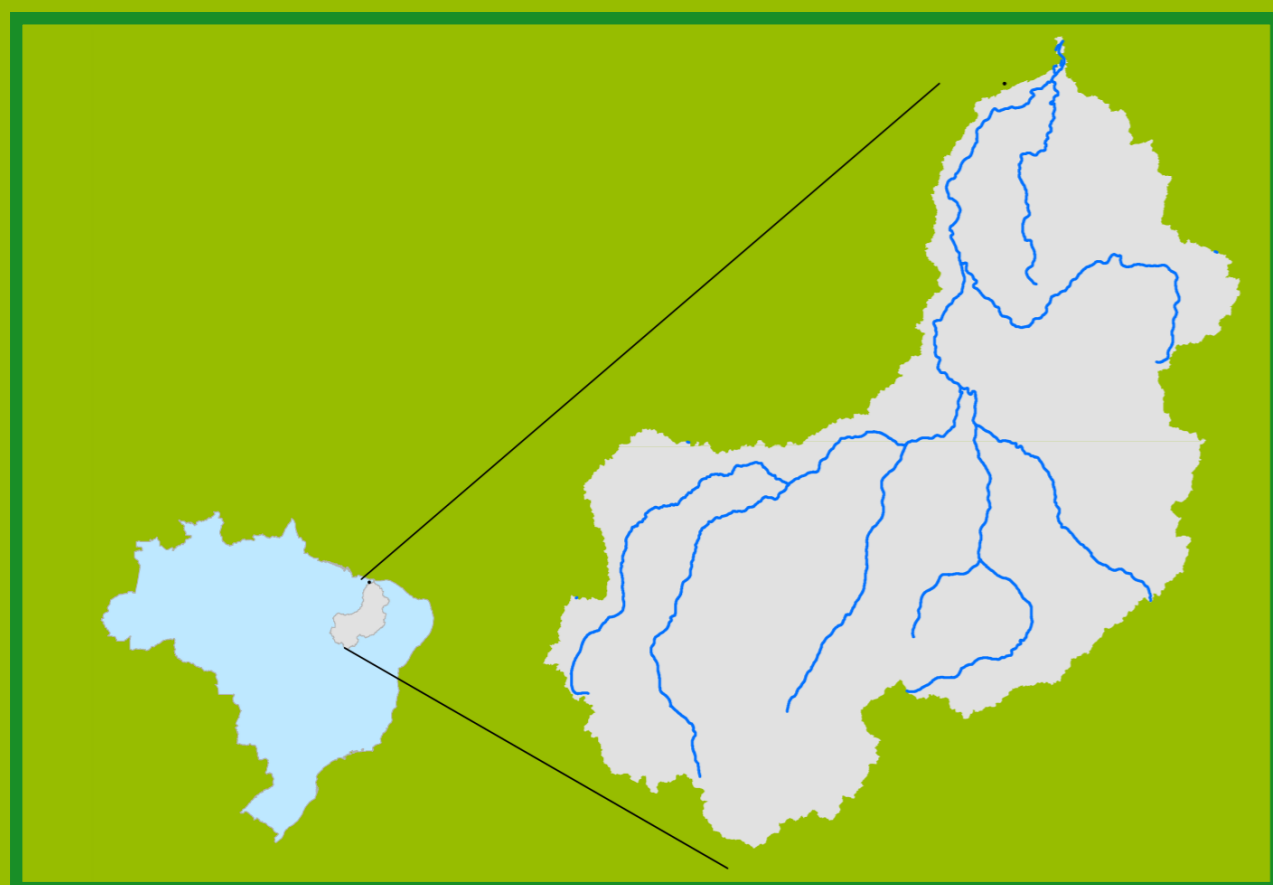


Acompanhamento da Bacia do Rio Parnaíba

Data do boletim
17/03/2023

Localização da bacia do Rio Parnaíba



Legenda:



Usina Hidrelétrica



Estação fluviométrica

Teresina-CHESF - 34690000

Data	Cota (m)	Vazão (m³/s)
13/03/2023	3,15	675
14/03/2023	3,46	808
15/03/2023	3,40	780
16/03/2023	3,23	709
17/03/2023	3,12	665

* Média do dia 17/03/23 até 14:45h

UHE Boa Esperança

Data	Vazão Afluente (m³/s)	Vazão Defluente (m³/s)	Volume Útil (%)
12/03/2023	411	527	68,25
13/03/2023	436	517	67,89
14/03/2023	513	513	67,89
15/03/2023	533	533	67,89
16/03/2023	734	803	67,57

Ribeiro Gonçalves - 34060000

Data	Cota (m)	Vazão (m³/s)
13/03/2023	3,04	178
14/03/2023	3,06	181
15/03/2023	3,30	222
16/03/2023	3,74	304
17/03/2023	3,95	344

* Média do dia 17/03/23 até 14:45h

Teresina



Rio Poti

Prata do Piauí - 34770000

Data	Cota (m)	Vazão (m³/s)
13/03/2023	2,10	128
14/03/2023	2,06	122
15/03/2023	2,65	194
16/03/2023	2,47	170
17/03/2023	2,89	232

* Média do dia 17/03/23 até 15:15h



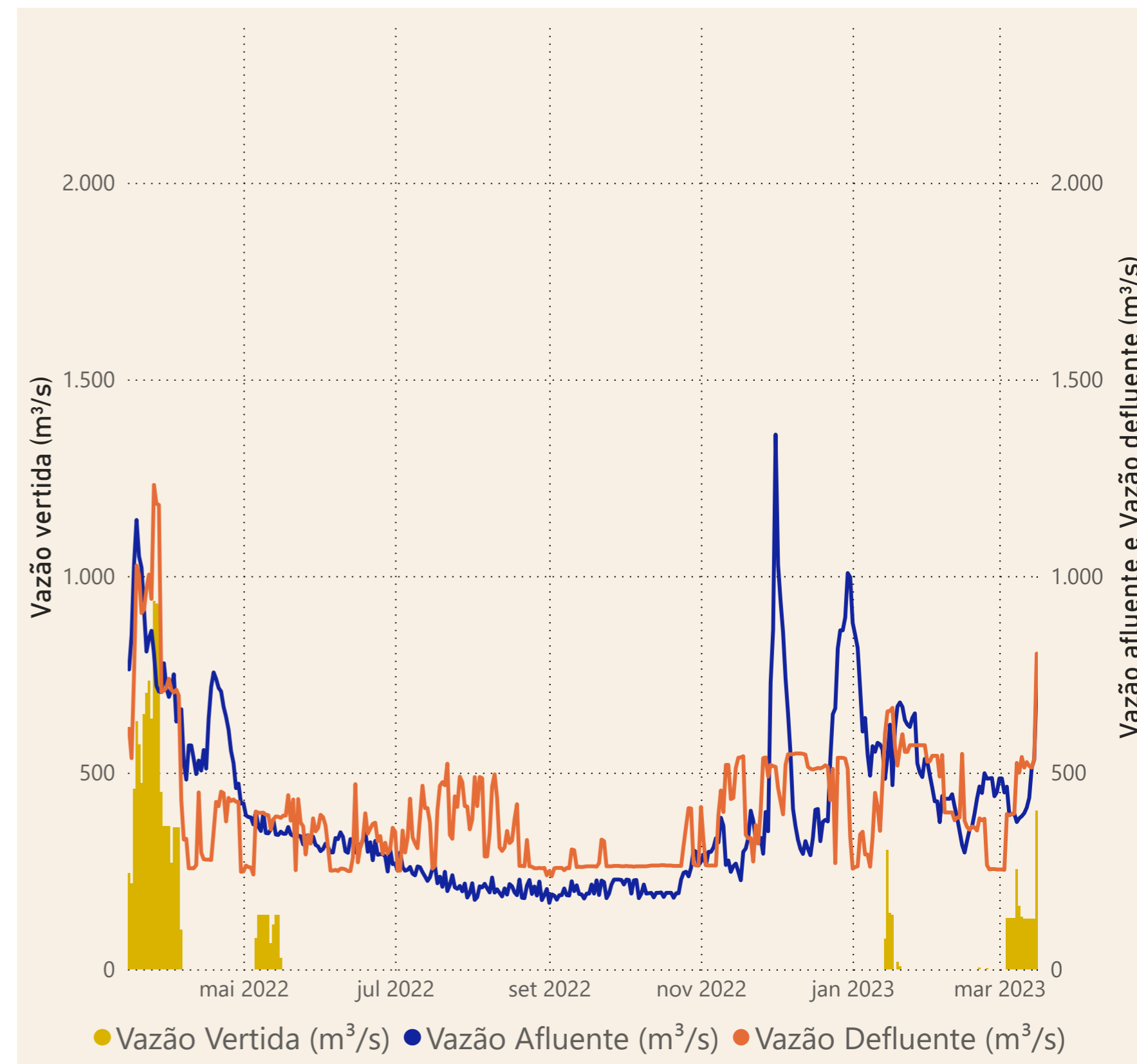
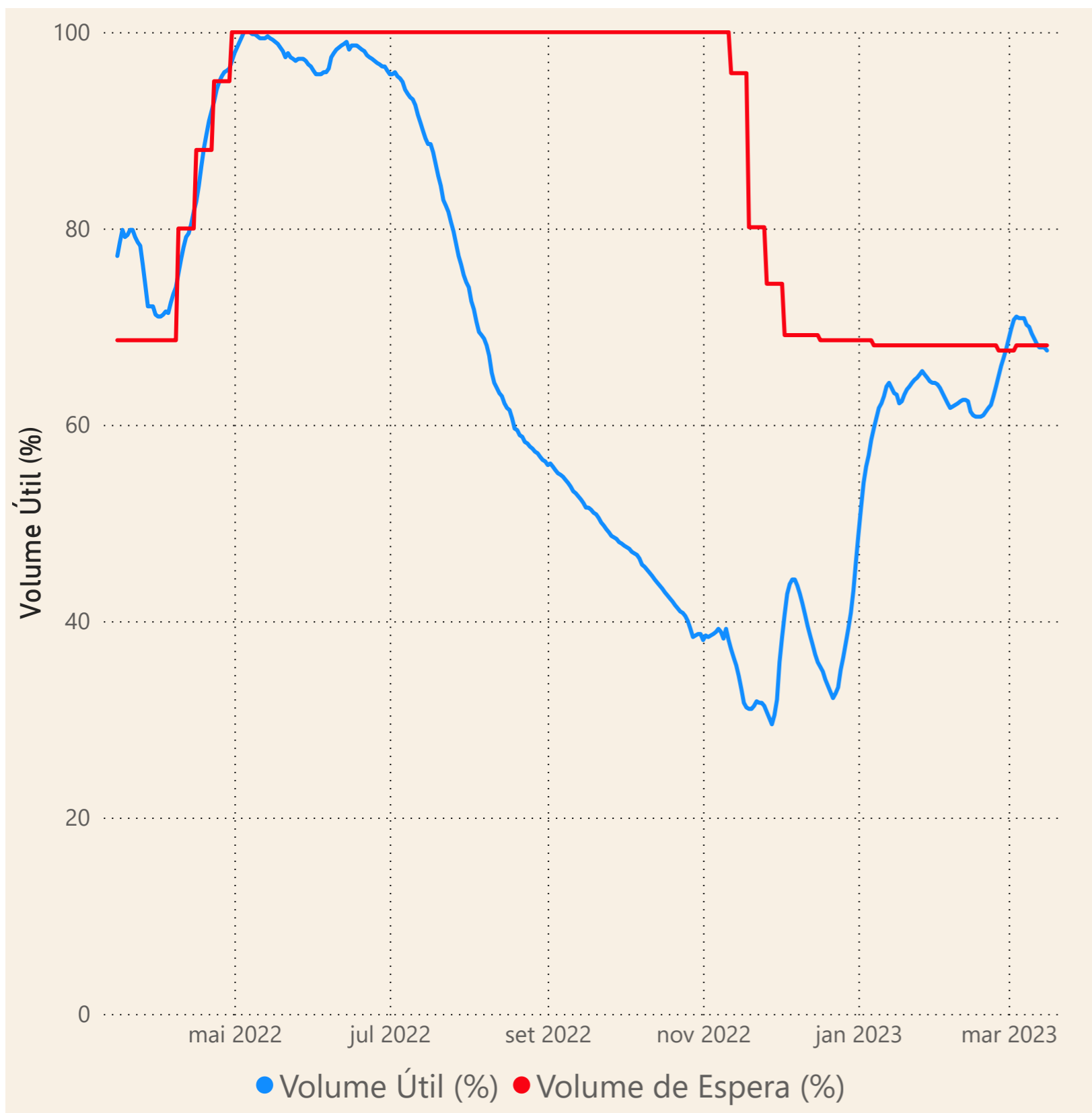
Rio Parnaíba



Fonte de dados: ONS e [HidroWeb](https://hidroweb.com.br/)

Acompanhamento da Bacia do Rio Parnaíba

Operação da UHE Boa Esperança



Saiba mais sobre os termos técnicos da operação dos reservatórios no [Glossário do Sistema de Acompanhamento de Reservatórios - SAR da ANA](#)