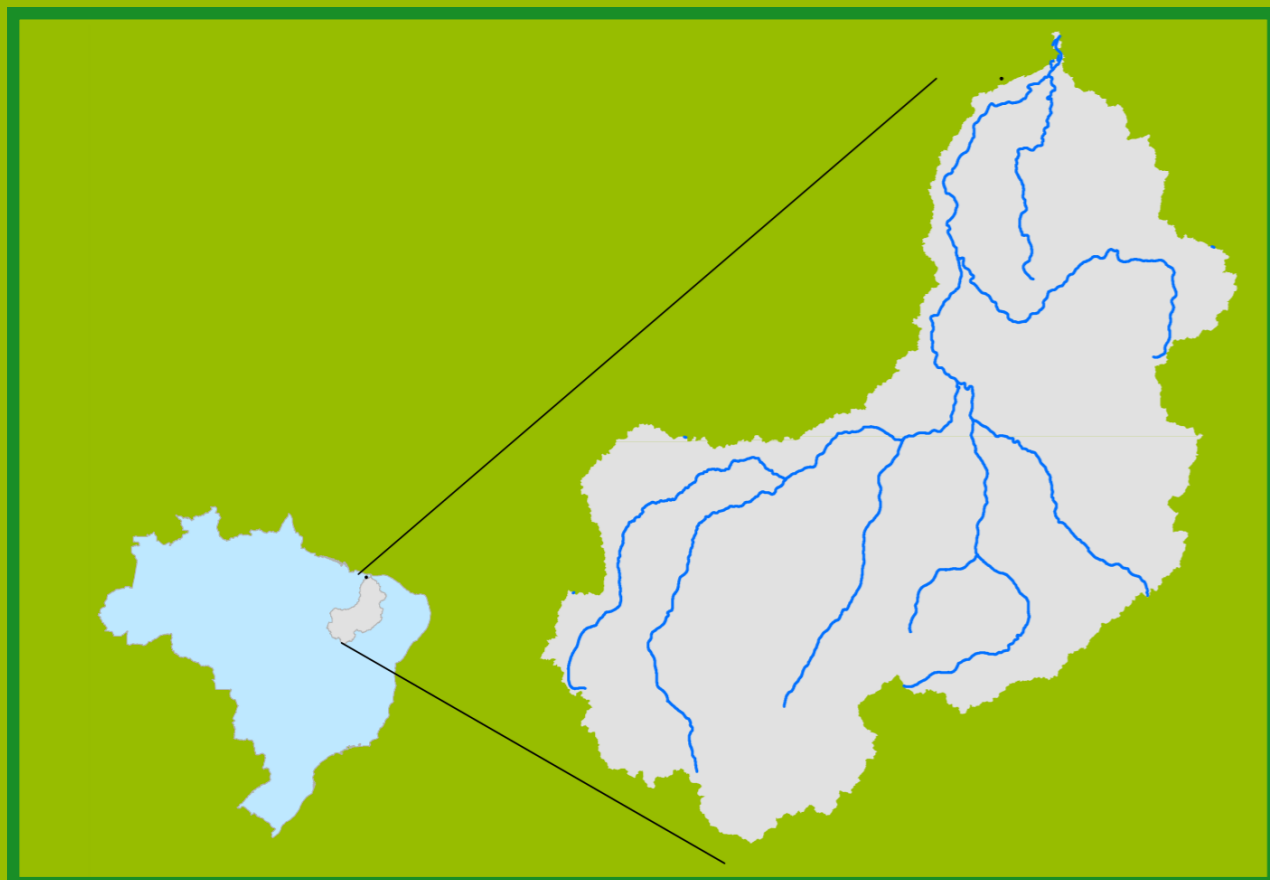


Acompanhamento da Bacia do Rio Parnaíba

Data do boletim
16/03/2023

Localização da bacia do Rio Parnaíba



Legenda:



Usina Hidrelétrica



Estação fluviométrica

Teresina-CHESF - 34690000

Data	Cota (m)	Vazão (m³/s)
12/03/2023	3,22	706
13/03/2023	3,15	675
14/03/2023	3,46	808
15/03/2023	3,40	780
16/03/2023	3,31	740

* Média do dia 16/03/23 até 13:45h

UHE Boa Esperança

Data	Vazão Afluente (m³/s)	Vazão Defluente (m³/s)	Volume Útil (%)
11/03/2023	397	513	68,78
12/03/2023	411	527	68,25
13/03/2023	436	517	67,89
14/03/2023	513	513	67,89
15/03/2023	533	533	67,89

Ribeiro Gonçalves - 34060000

Data	Cota (m)	Vazão (m³/s)
12/03/2023	3,07	182
13/03/2023	3,04	178
14/03/2023	3,06	181
15/03/2023	3,30	222
16/03/2023	3,61	278

* Média do dia 16/03/23 até 13:45h

Teresina



Rio Poti


Prata do Piauí - 34770000

Data	Cota (m)	Vazão (m³/s)
12/03/2023	2,71	234
13/03/2023	2,10	128
14/03/2023	2,06	122
15/03/2023	2,65	194
16/03/2023	2,55	180

* Média do dia 16/03/23 até 14:15h



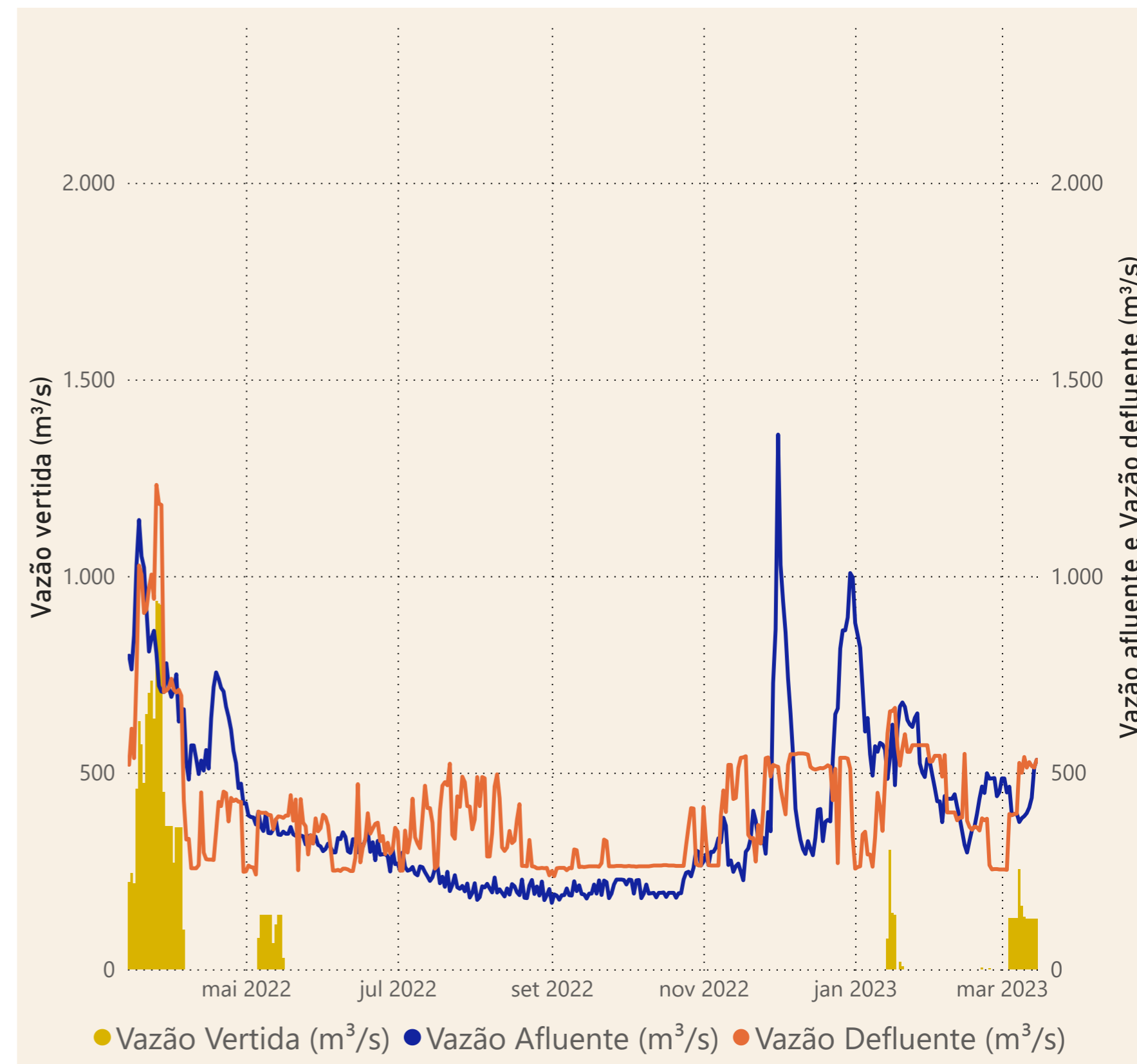
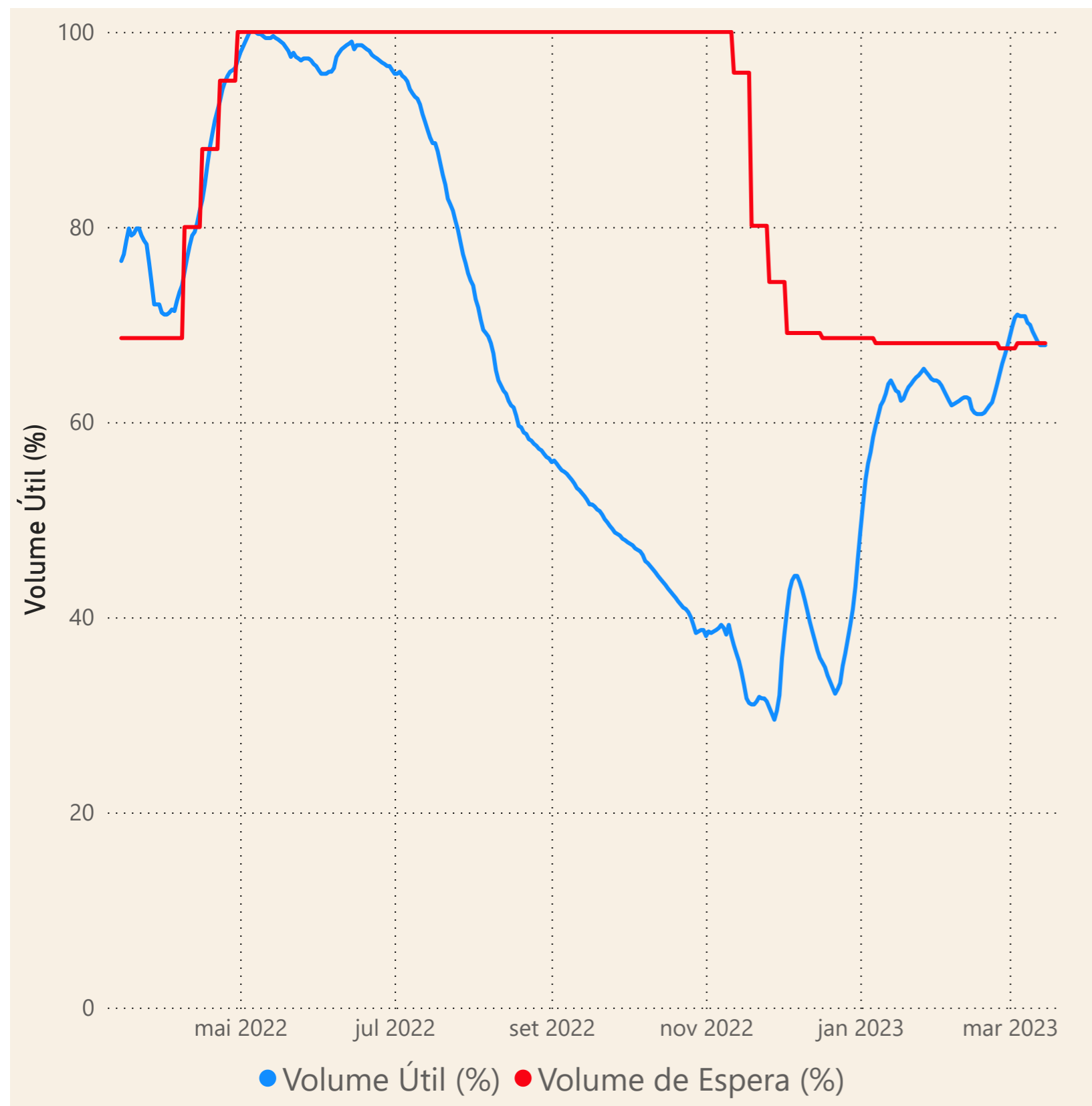
Rio Parnaíba



Fonte de dados: ONS e [HidroWeb](#)

Acompanhamento da Bacia do Rio Parnaíba

Operação da UHE Boa Esperança



Saiba mais sobre os termos técnicos da operação dos reservatórios no [Glossário do Sistema de Acompanhamento de Reservatórios - SAR da ANA](#)

Fonte de dados: ONS