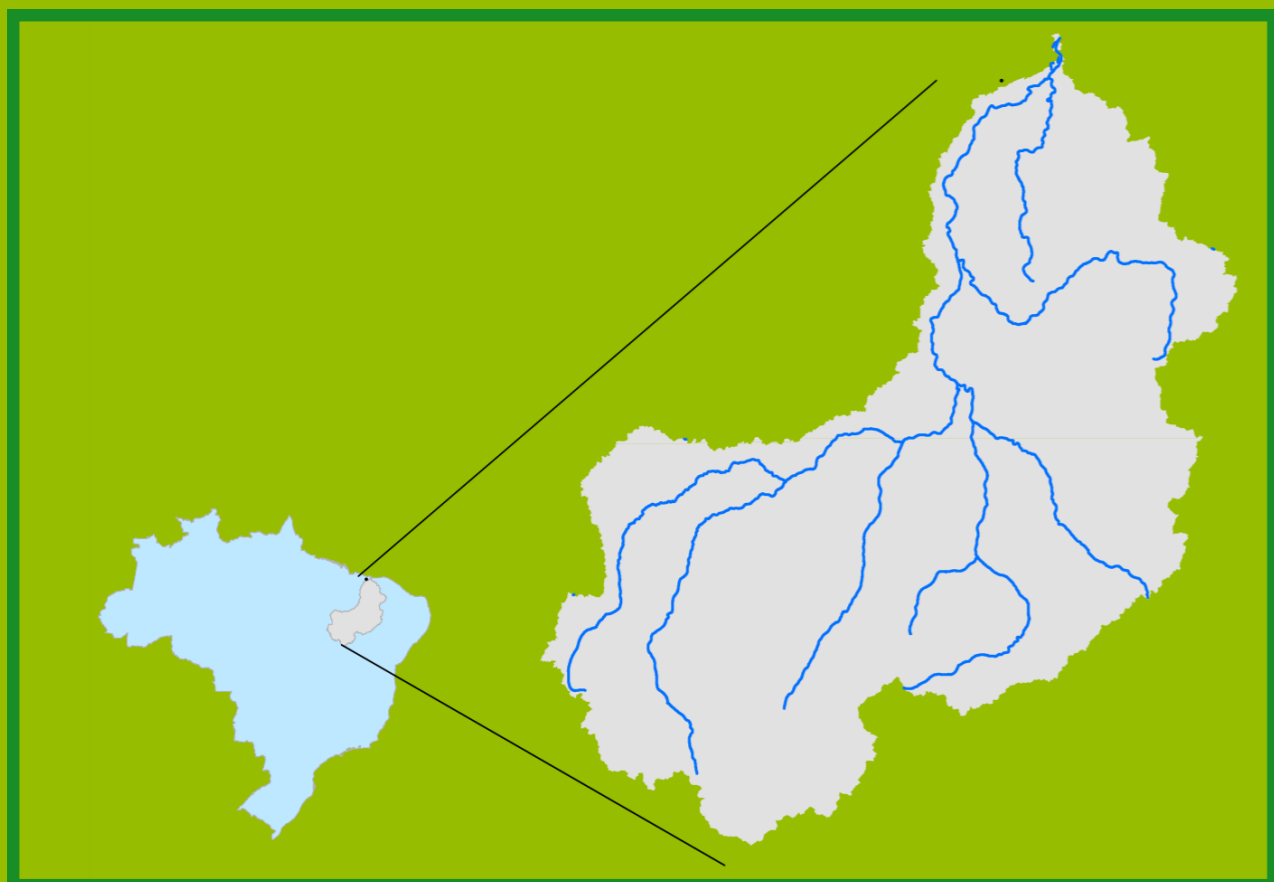


Acompanhamento da Bacia do Rio Parnaíba

Data do boletim
14/03/2023

Localização da bacia do Rio Parnaíba



Legenda:



Usina Hidrelétrica



Estação fluviométrica

Teresina-CHESF - 34690000

Data	Cota (m)	Vazão (m³/s)
10/03/2023	2,56	461
11/03/2023	2,94	594
12/03/2023	3,22	706
13/03/2023	3,15	675
14/03/2023	3,47	813

* Média do dia 14/03/23 até 10:45h

UHE Boa Esperança

Data	Vazão Afluente (m³/s)	Vazão Defluente (m³/s)	Volume Útil (%)
09/03/2023	401	482	69,82
10/03/2023	381	497	69,30
11/03/2023	397	513	68,78
12/03/2023	411	527	68,25
13/03/2023	436	517	67,89

Ribeiro Gonçalves - 34060000

Data	Cota (m)	Vazão (m³/s)
10/03/2023	3,16	197
11/03/2023	3,17	199
12/03/2023	3,07	182
13/03/2023	3,04	178
14/03/2023	3,04	178

* Média do dia 14/03/23 até 10:45h

Teresina



Rio Poti

Prata do Piauí - 34770000

Data	Cota (m)	Vazão (m³/s)
10/03/2023	0,78	16
11/03/2023	1,09	29
12/03/2023	2,71	234
13/03/2023	2,10	128
14/03/2023	1,66	76

* Média do dia 14/03/23 até 10:15h



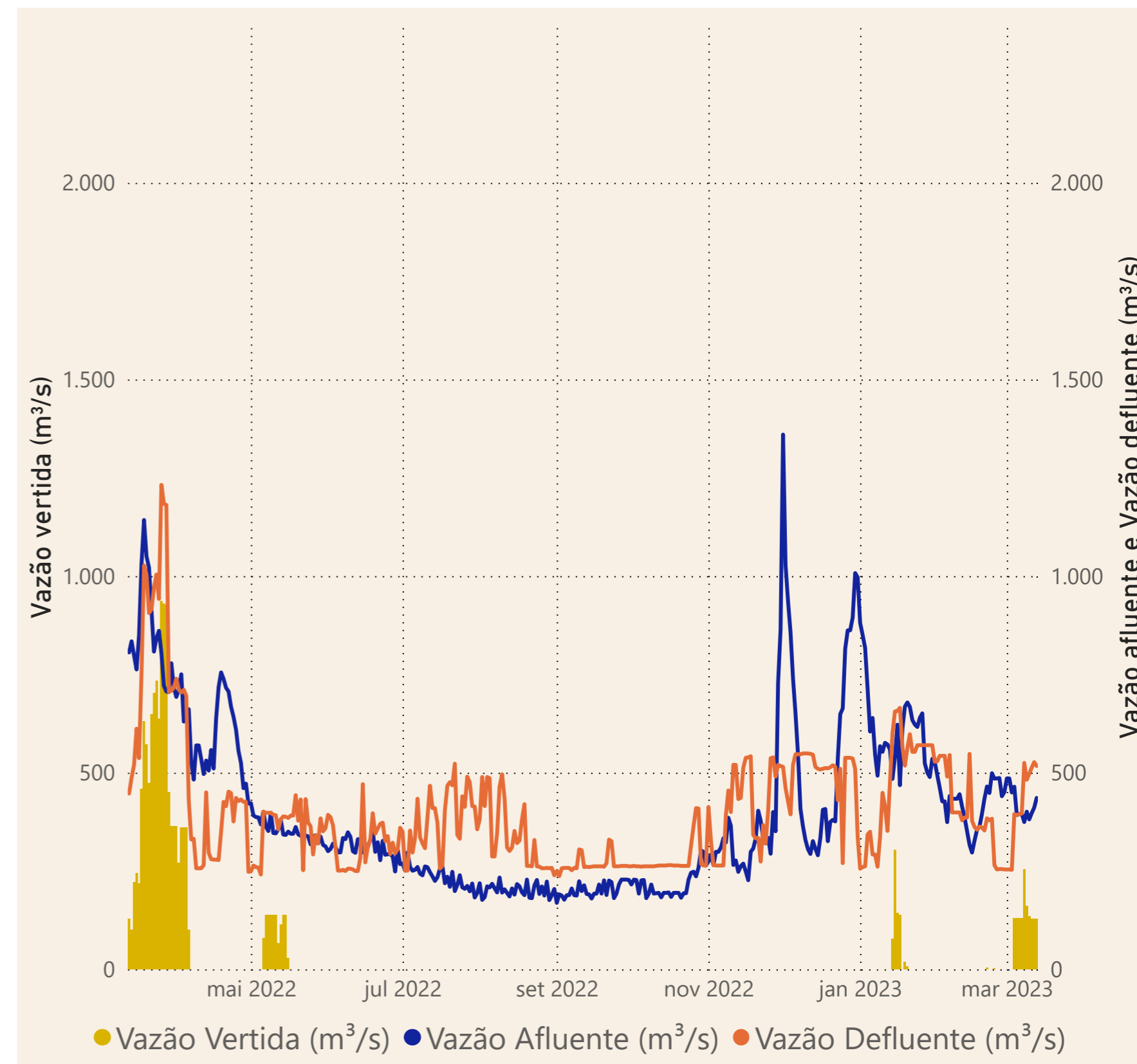
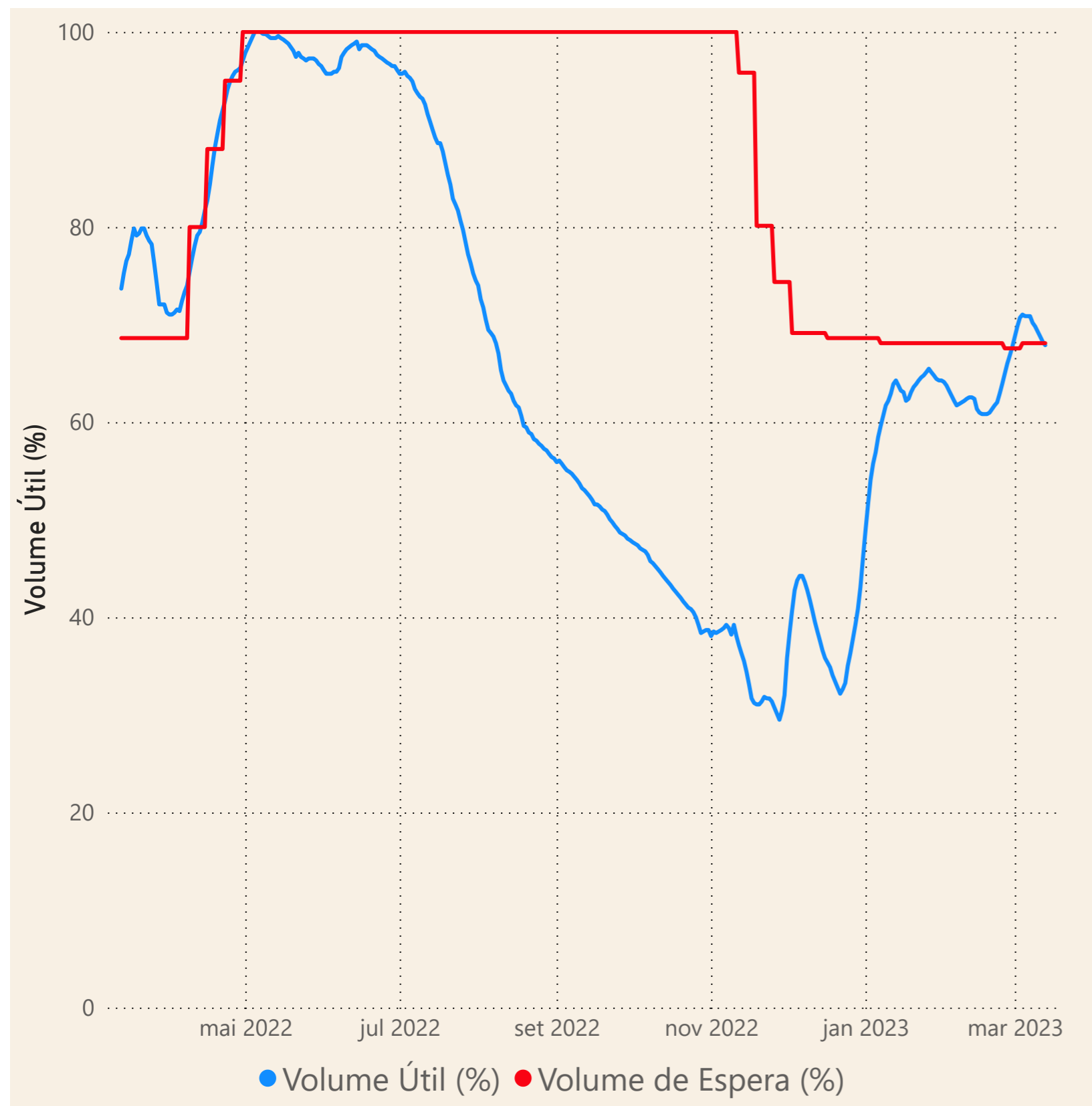
Rio Parnaíba



Fonte de dados: ONS e [HidroWeb](#)

Acompanhamento da Bacia do Rio Parnaíba

Operação da UHE Boa Esperança



Saiba mais sobre os termos técnicos da operação dos reservatórios no [Glossário do Sistema de Acompanhamento de Reservatórios - SAR da ANA](#)