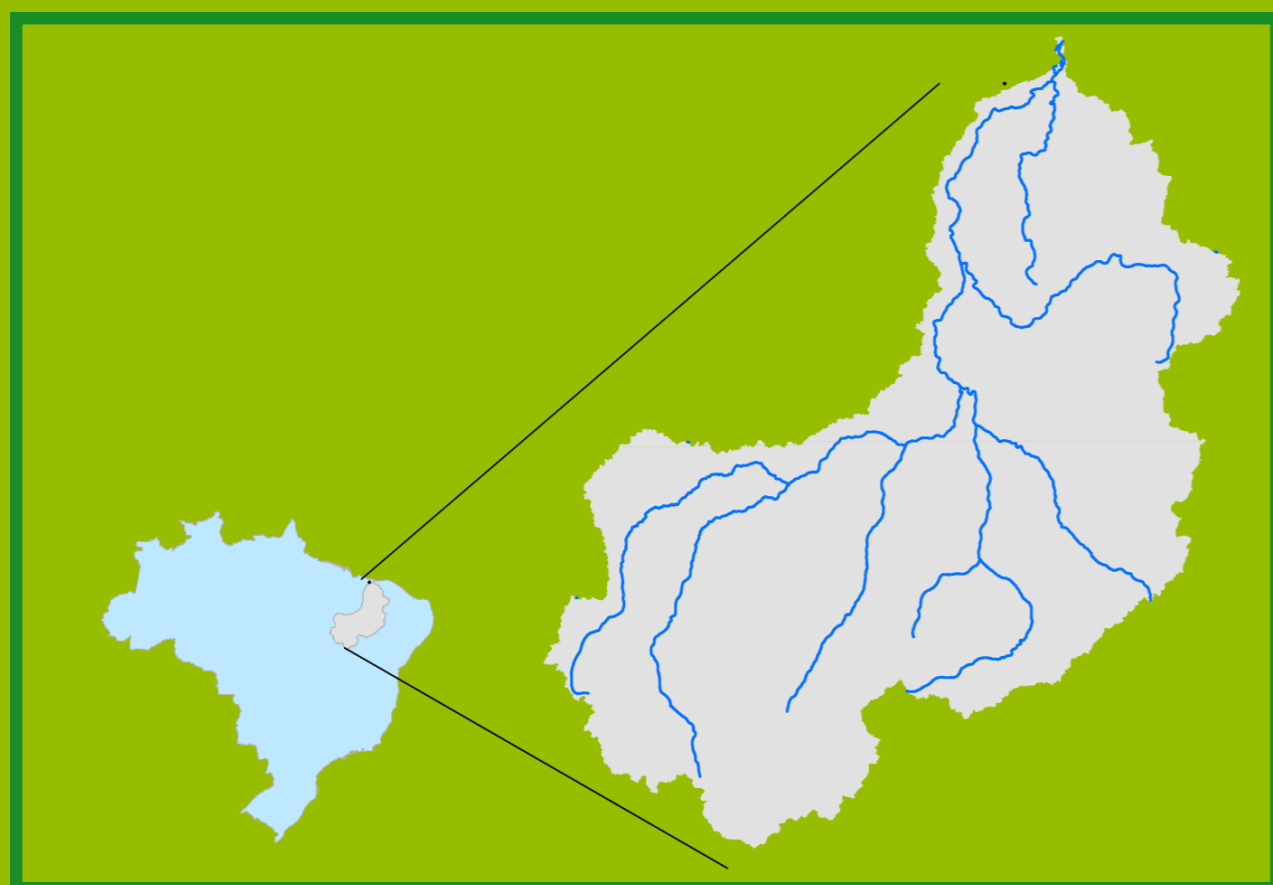


# Acompanhamento da Bacia do Rio Parnaíba

Data do boletim  
**13/03/2023**

## Localização da bacia do Rio Parnaíba



Legenda:



Usina Hidrelétrica



Estação fluviométrica

### Teresina-CHESF - 34690000

Data	Cota (m)	Vazão (m³/s)
09/03/2023	2,39	406
10/03/2023	2,56	461
11/03/2023	2,94	594
12/03/2023	3,22	704
13/03/2023	3,09	651

\* Média do dia 13/03/23 até 10:45h

### UHE Boa Esperança

Data	Vazão Afluente (m³/s)	Vazão Defluente (m³/s)	Volume Útil (%)
08/03/2023	375	525	70,19
09/03/2023	401	482	69,82
10/03/2023	381	497	69,30
11/03/2023	397	513	68,78
12/03/2023	411	527	68,25

### Ribeiro Gonçalves - 34060000

Data	Cota (m)	Vazão (m³/s)
09/03/2023	3,09	186
10/03/2023	3,16	197
11/03/2023	3,17	199
12/03/2023	3,07	182
13/03/2023	3,04	178

\* Média do dia 13/03/23 até 10:45h

### Teresina



Rio Poti

### Prata do Piauí - 34770000

Data	Cota (m)	Vazão (m³/s)
09/03/2023	0,59	8
10/03/2023	0,78	16
11/03/2023	1,09	29
12/03/2023	2,71	234
13/03/2023	2,58	186

\* Média do dia 13/03/23 até 10:15h



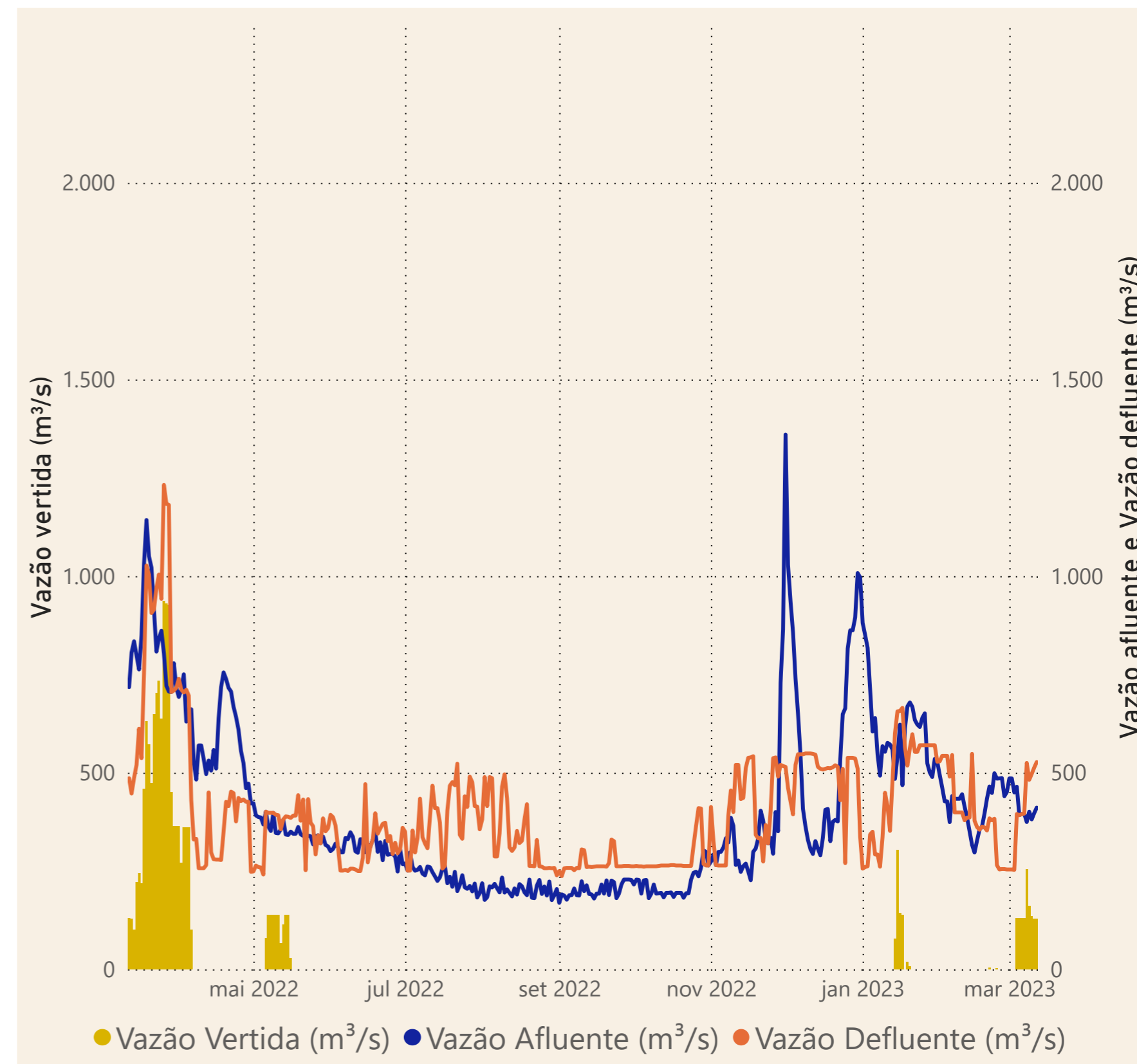
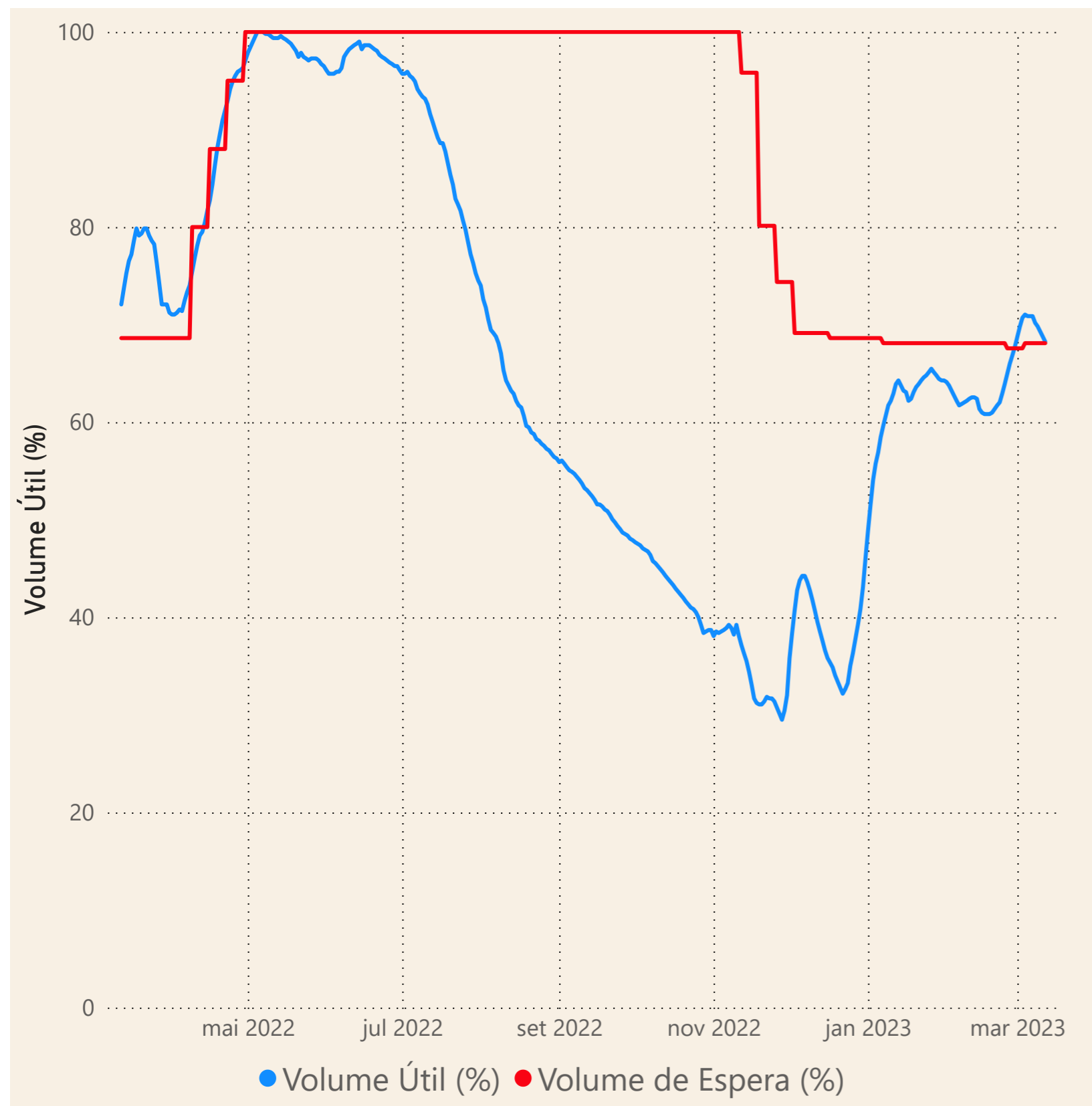
Rio Parnaíba



Fonte de dados: ONS e [HidroWeb](#)

# Acompanhamento da Bacia do Rio Parnaíba

## Operação da UHE Boa Esperança



**Saiba mais** sobre os termos técnicos da operação dos reservatórios no [Glossário do Sistema de Acompanhamento de Reservatórios - SAR da ANA](#)