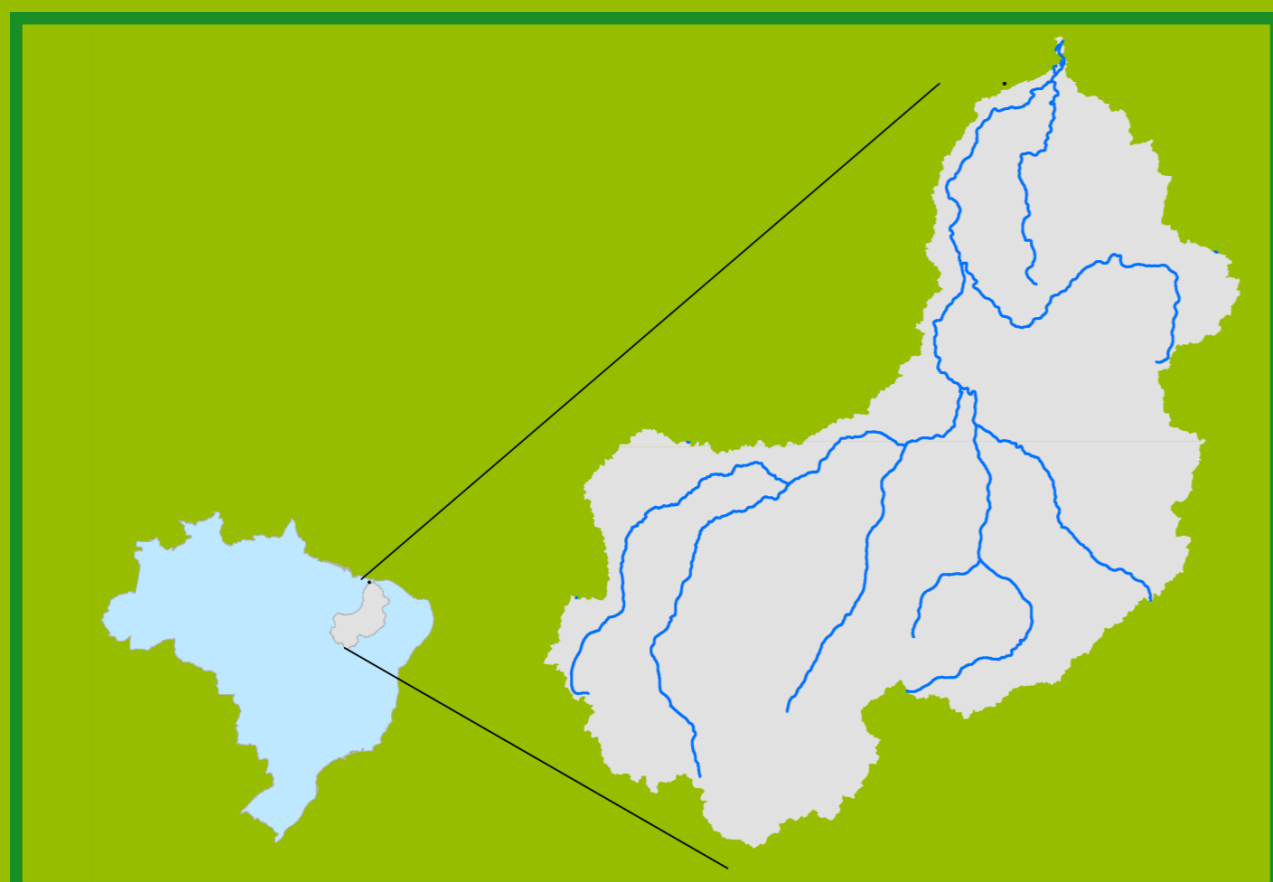


# Acompanhamento da Bacia do Rio Parnaíba

Data do boletim  
**09/03/2023**

## Localização da bacia do Rio Parnaíba



Legenda:



Usina Hidrelétrica



Estação fluviométrica

### Teresina-CHESF - 34690000

Data	Cota (m)	Vazão (m³/s)
05/03/2023	2,05	308
06/03/2023	2,09	320
07/03/2023	2,35	394
08/03/2023	2,35	393
09/03/2023	2,36	396

\* Média do dia 09/03/23 até 12:45h

### UHE Boa Esperança

Data	Vazão Afluente (m³/s)	Vazão Defluente (m³/s)	Volume Útil (%)
04/03/2023	476	395	71,23
05/03/2023	427	392	71,39
06/03/2023	395	395	71,39
07/03/2023	396	396	71,39
08/03/2023	409	525	70,87

### Ribeiro Gonçalves - 34060000

Data	Cota (m)	Vazão (m³/s)
05/03/2023	3,05	178
06/03/2023	3,02	175
07/03/2023	3,02	174
08/03/2023	3,05	179
09/03/2023	3,07	183

\* Média do dia 09/03/23 até 12:45h

### Teresina



Rio Poti

### Prata do Piauí - 34770000

Data	Cota (m)	Vazão (m³/s)
05/03/2023	0,67	10
06/03/2023	0,76	13
07/03/2023	0,73	12
08/03/2023	0,67	10
09/03/2023	0,61	8

\* Média do dia 09/03/23 até 12:15h



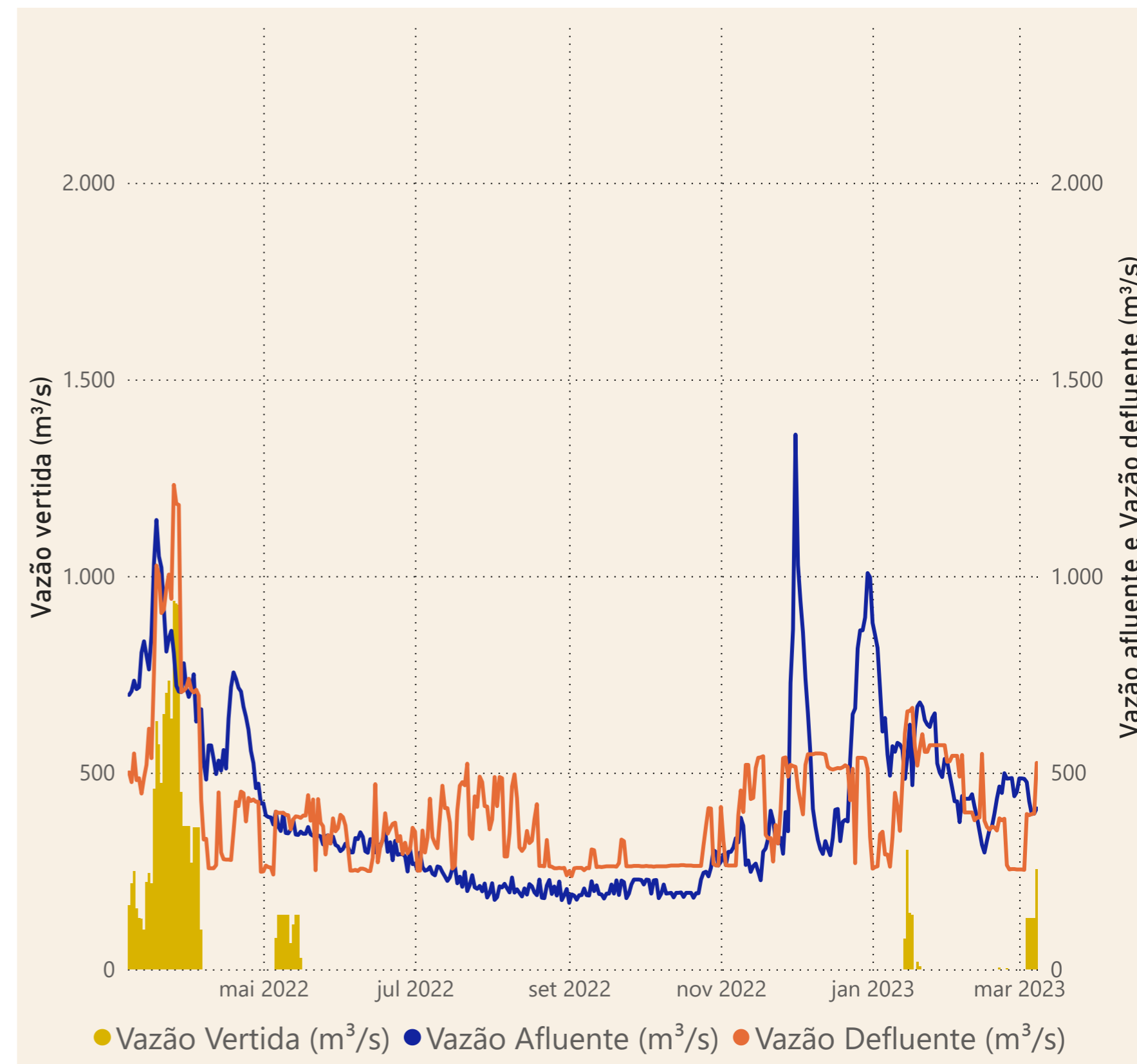
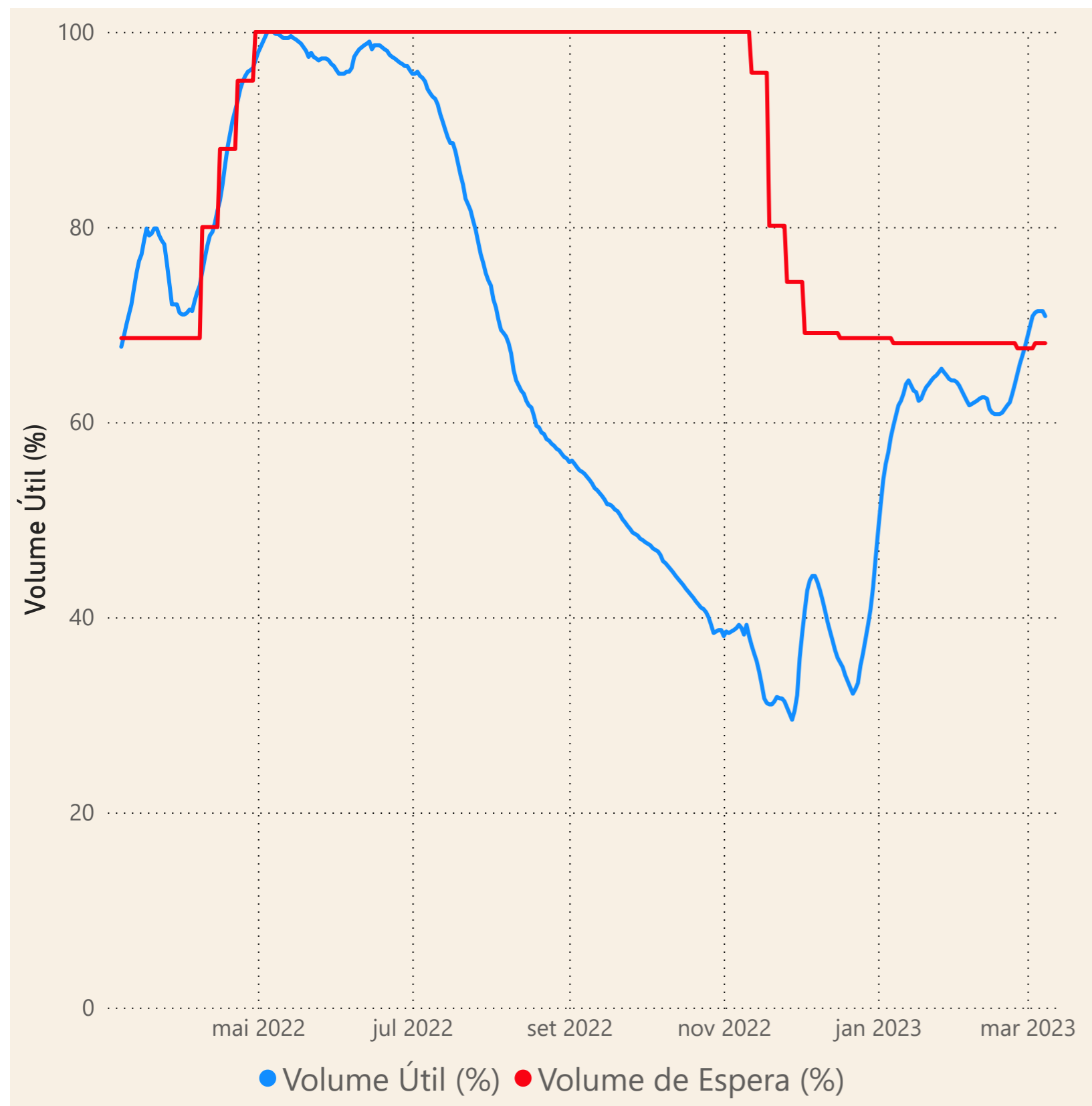
Rio Parnaíba



Fonte de dados: ONS e [HidroWeb](#)

# Acompanhamento da Bacia do Rio Parnaíba

## Operação da UHE Boa Esperança



**Saiba mais** sobre os termos técnicos da operação dos reservatórios no [Glossário do Sistema de Acompanhamento de Reservatórios - SAR da ANA](#)

Fonte de dados: ONS