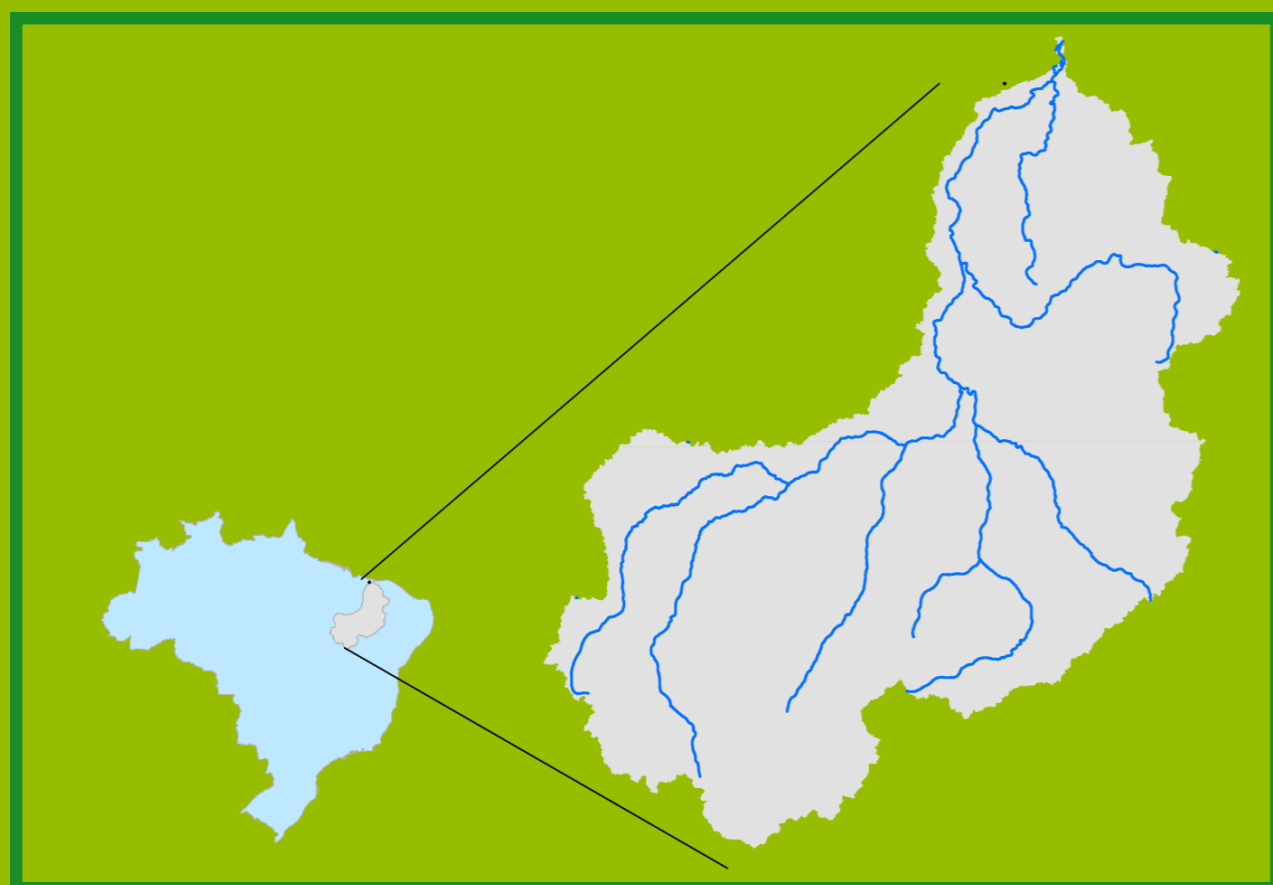


Acompanhamento da Bacia do Rio Parnaíba

Data do boletim
08/03/2023

Localização da bacia do Rio Parnaíba



Legenda:



Usina Hidrelétrica



Estação fluviométrica

Teresina-CHESF - 34690000

Data	Cota (m)	Vazão (m³/s)
04/03/2023	2,16	337
05/03/2023	2,05	308
06/03/2023	2,09	320
07/03/2023	2,35	394
08/03/2023	2,35	393

* Média do dia 08/03/23 até 12:45h

UHE Boa Esperança

Data	Vazão Afluente (m³/s)	Vazão Defluente (m³/s)	Volume Útil (%)
03/03/2023	484	253	70,87
04/03/2023	476	395	71,23
05/03/2023	427	392	71,39
06/03/2023	395	395	71,39
07/03/2023	396	396	71,39

Ribeiro Gonçalves - 34060000

Data	Cota (m)	Vazão (m³/s)
04/03/2023	3,09	185
05/03/2023	3,05	178
06/03/2023	3,02	175
07/03/2023	3,02	174
08/03/2023	3,04	177

* Média do dia 08/03/23 até 14:45h

Teresina



Rio Poti

Prata do Piauí - 34770000

Data	Cota (m)	Vazão (m³/s)
04/03/2023	0,74	12
05/03/2023	0,67	10
06/03/2023	0,76	13
07/03/2023	0,73	12
08/03/2023	0,68	10

* Média do dia 08/03/23 até 14:15h



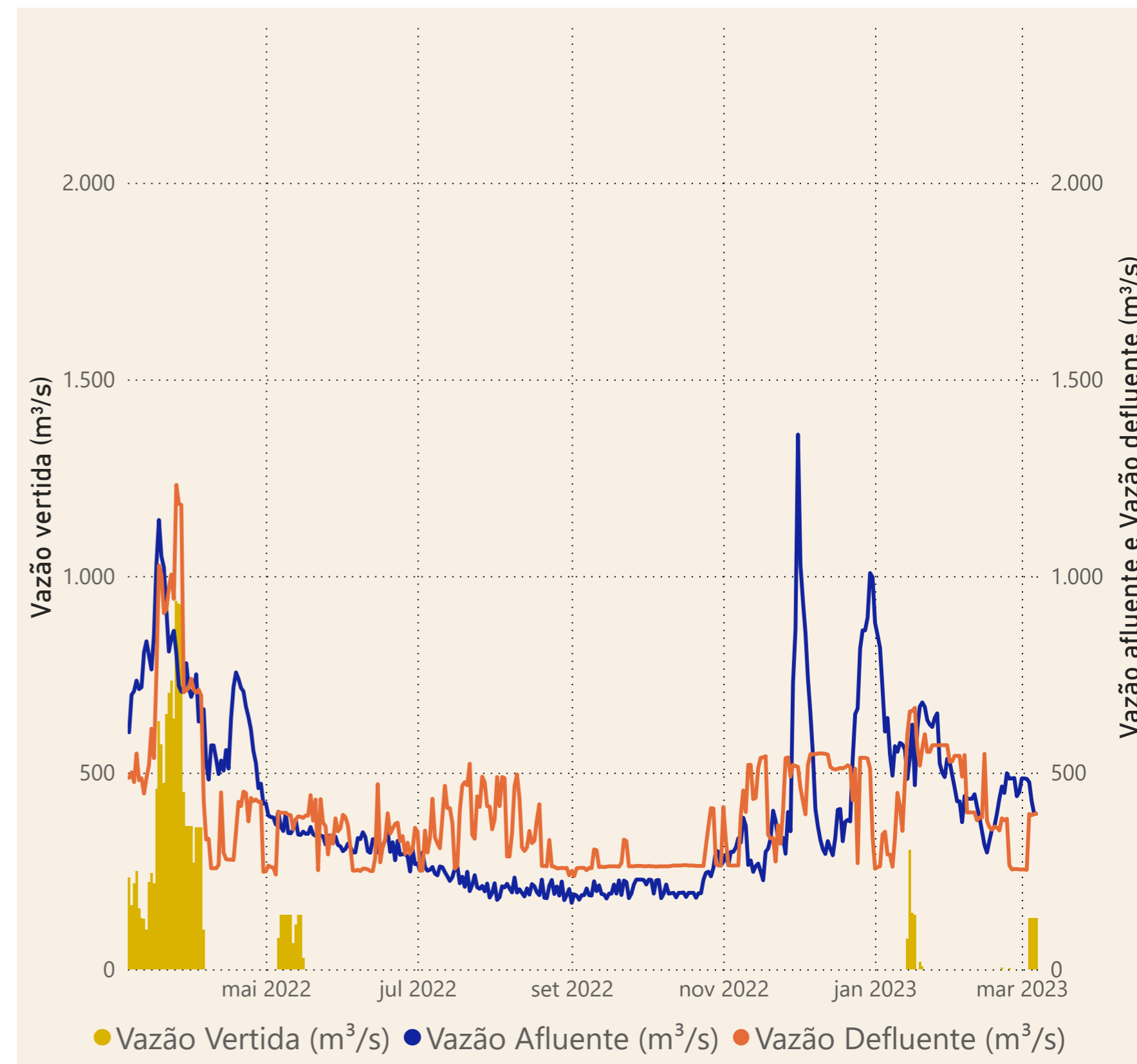
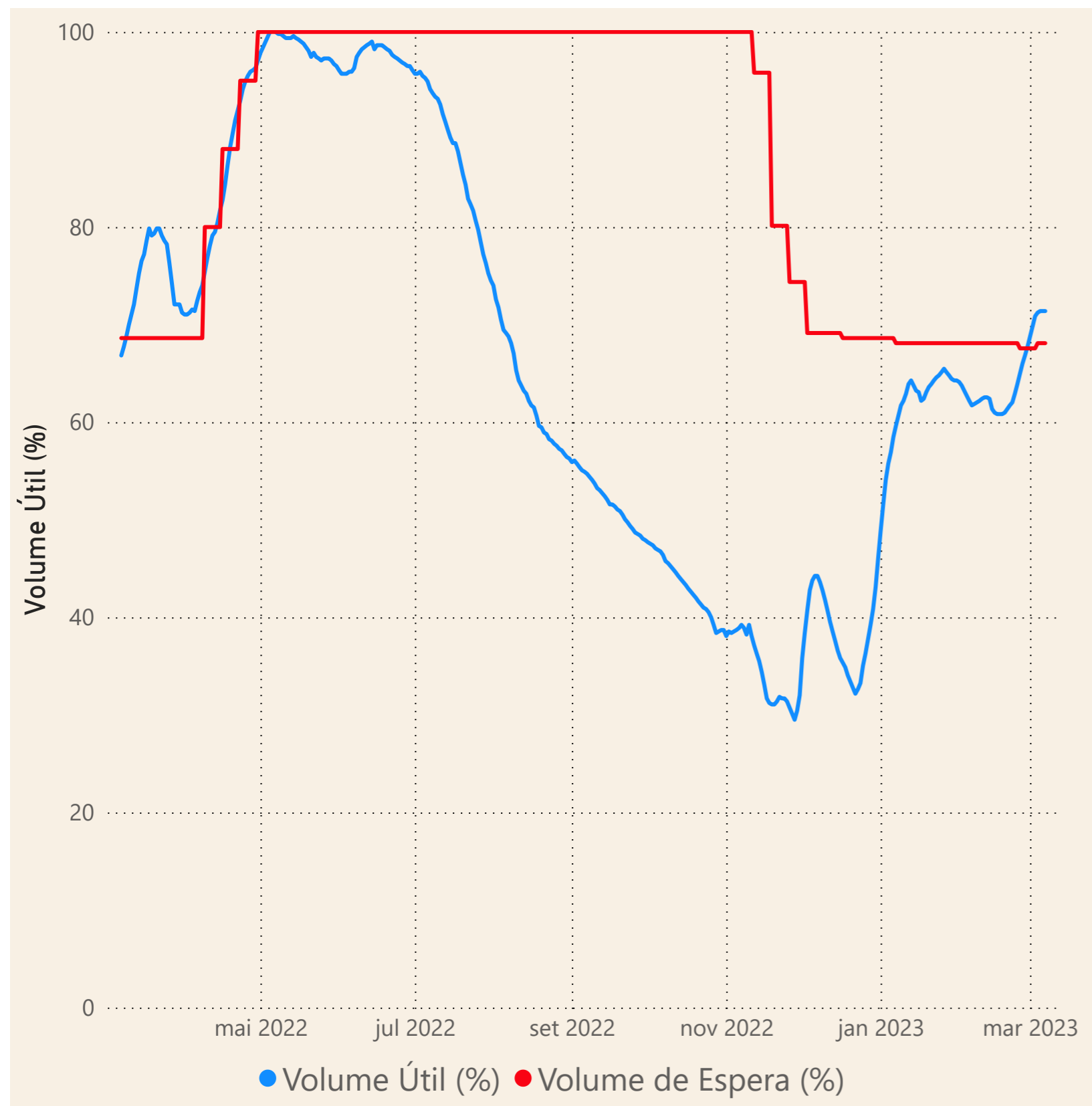
Rio Parnaíba



Fonte de dados: ONS e [HidroWeb](#)

Acompanhamento da Bacia do Rio Parnaíba

Operação da UHE Boa Esperança



Saiba mais sobre os termos técnicos da operação dos reservatórios no [Glossário do Sistema de Acompanhamento de Reservatórios - SAR da ANA](#)

Fonte de dados: ONS