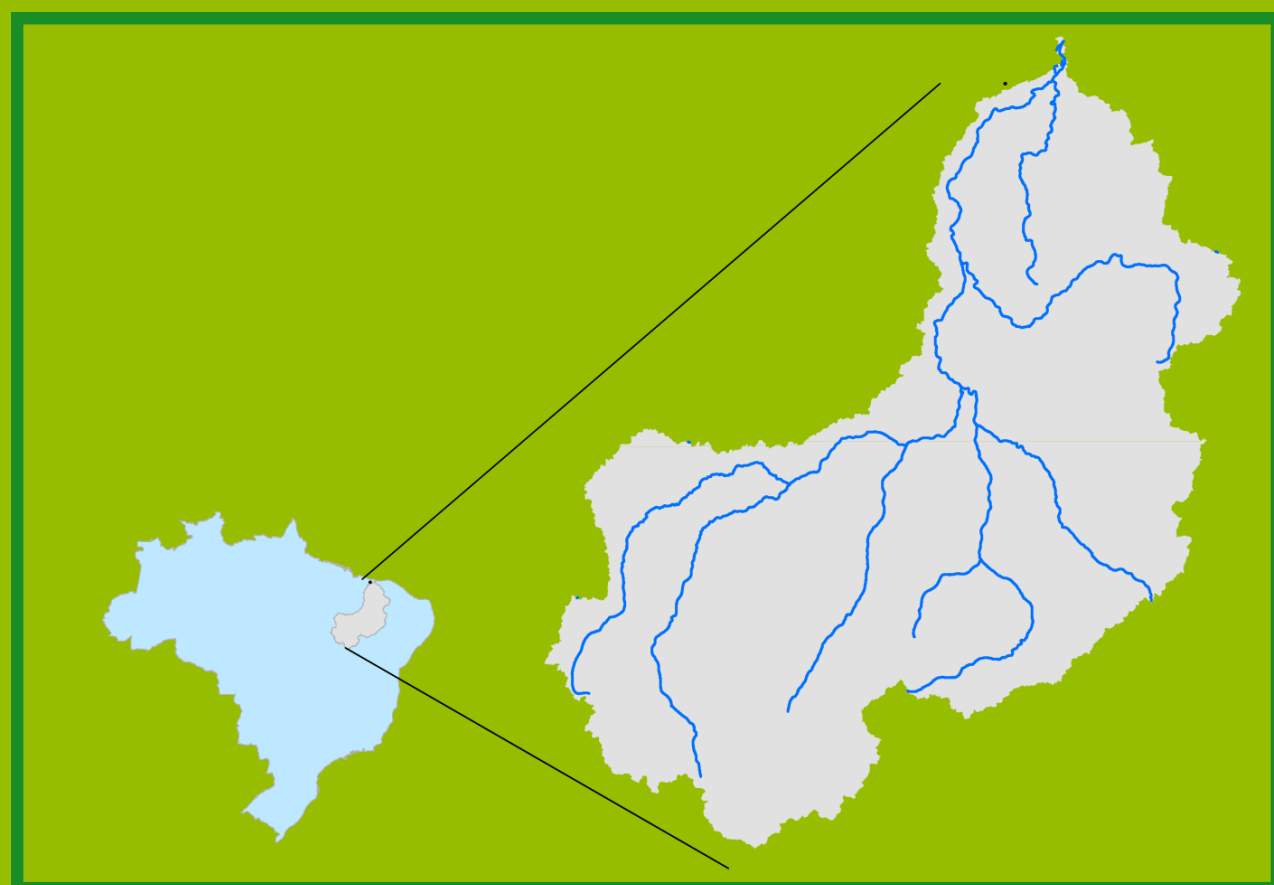


Acompanhamento da Bacia do Rio Parnaíba

Data do boletim
06/03/2023

Localização da bacia do Rio Parnaíba



Legenda:



Usina Hidrelétrica



Estação fluviométrica

Teresina-CHESF - 34690000

Data	Cota (m)	Vazão (m³/s)
02/03/2023	2,11	325
03/03/2023	2,12	327
04/03/2023	2,16	337
05/03/2023	2,05	308
06/03/2023	2,02	300

* Média do dia 06/03/23 até 08:45h

UHE Boa Esperança

Data	Vazão Afluente (m³/s)	Vazão Defluente (m³/s)	Volume Útil (%)
01/03/2023	485	254	68,78
02/03/2023	485	254	69,82
03/03/2023	484	253	70,87
04/03/2023	476	395	71,23
05/03/2023	427	392	71,39

Ribeiro Gonçalves - 34060000

Data	Cota (m)	Vazão (m³/s)
02/03/2023	3,22	208
03/03/2023	3,16	196
04/03/2023	3,09	185
05/03/2023	3,05	178
06/03/2023	3,04	177

* Média do dia 06/03/23 até 08:45h

Teresina



Rio Poti


Prata do Piauí - 34770000

Data	Cota (m)	Vazão (m³/s)
02/03/2023	0,86	16
03/03/2023	0,78	13
04/03/2023	0,75	12
05/03/2023	0,67	10
06/03/2023	0,72	11

* Média do dia 06/03/23 até 08:15h



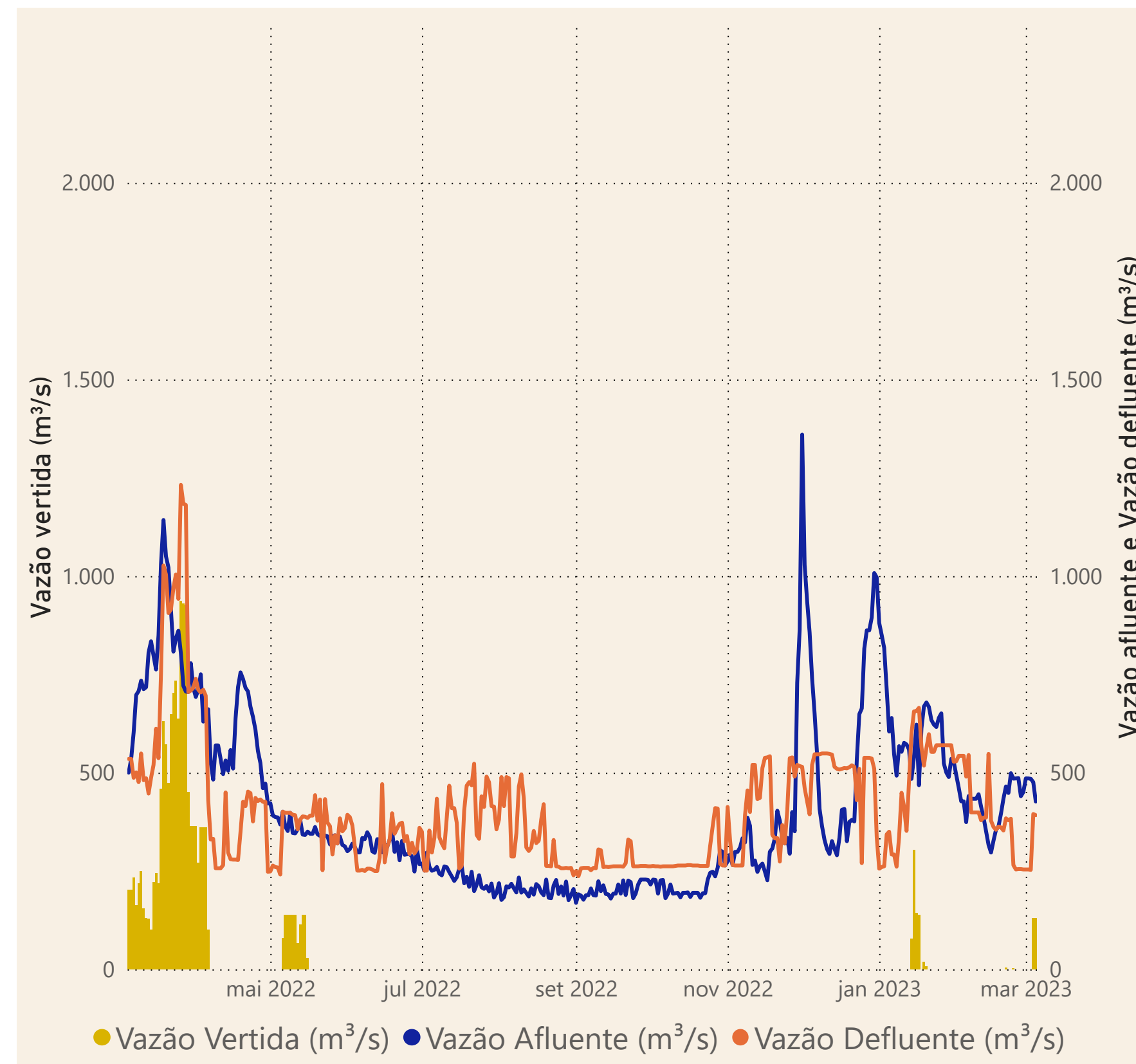
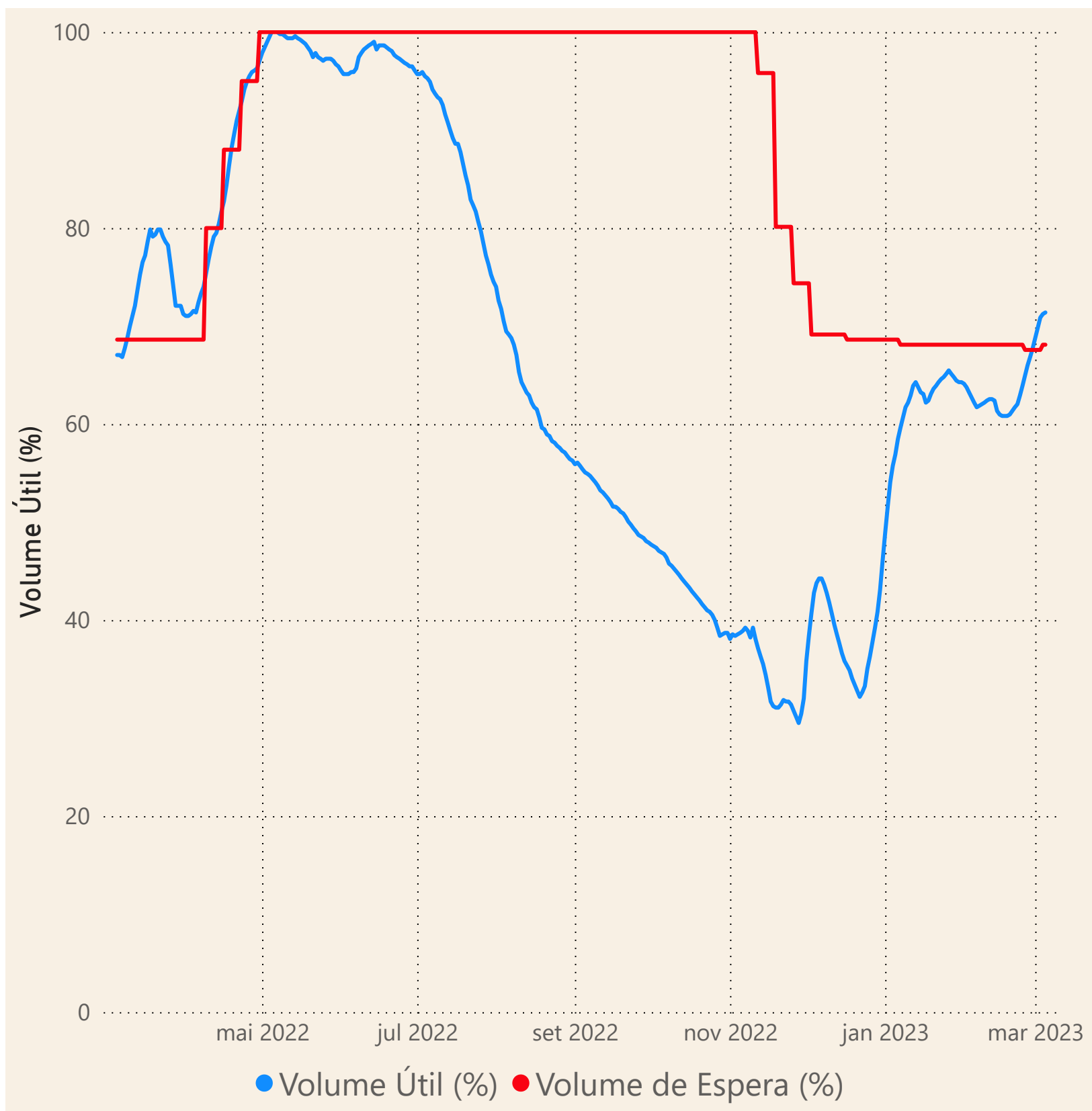
Rio Parnaíba



Fonte de dados: ONS e [HidroWeb](#)

Acompanhamento da Bacia do Rio Parnaíba

Operação da UHE Boa Esperança



Saiba mais sobre os termos técnicos da operação dos reservatórios no [Glossário do Sistema de Acompanhamento de Reservatórios - SAR da ANA](#)