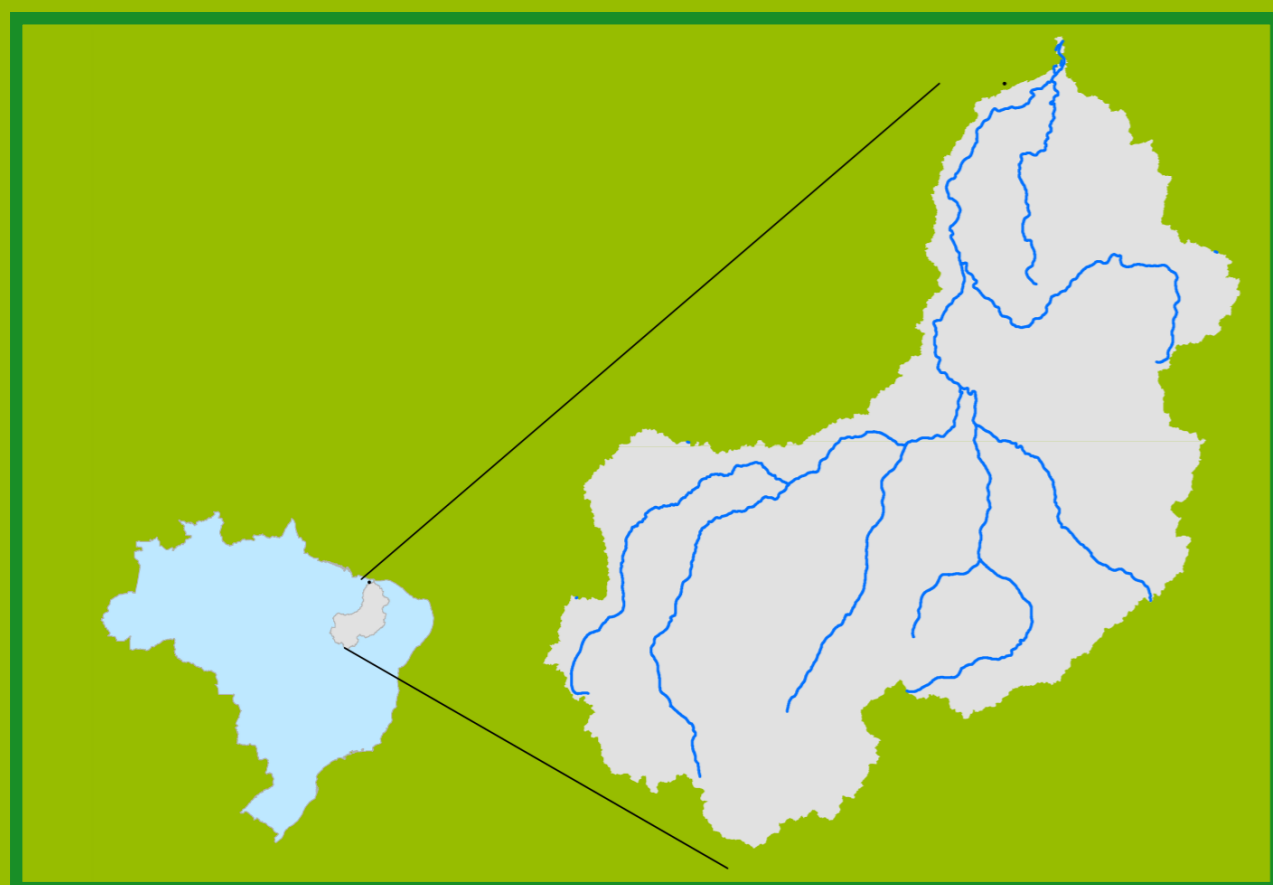


Acompanhamento da Bacia do Rio Parnaíba

Data do boletim
02/03/2023

Localização da bacia do Rio Parnaíba



Legenda:



Usina Hidrelétrica



Estação fluviométrica

Teresina-CHESF - 34690000

Data	Cota (m)	Vazão (m³/s)
26/02/2023	2,93	591
27/02/2023	2,45	423
28/02/2023	2,26	367
01/03/2023	2,15	336
02/03/2023	2,12	328

* Média do dia 02/03/23 até 09:45h

UHE Boa Esperança

Data	Vazão Afluente (m³/s)	Vazão Defluente (m³/s)	Volume Útil (%)
25/02/2023	485	254	64,96
26/02/2023	486	255	66,00
27/02/2023	486	255	67,05
28/02/2023	439	254	67,89
01/03/2023	485	254	68,93

Ribeiro Gonçalves - 34060000

Data	Cota (m)	Vazão (m³/s)
26/02/2023	3,07	182
27/02/2023	3,18	201
28/02/2023	3,32	224
01/03/2023	3,29	220
02/03/2023	3,23	209

* Média do dia 02/03/23 até 09:45h

Teresina



Rio Poti

Prata do Piauí - 34770000

Data	Cota (m)	Vazão (m³/s)
26/02/2023	1,66	76
27/02/2023	1,93	104
28/02/2023	1,36	49
01/03/2023	1,02	24
02/03/2023	0,90	18

* Média do dia 02/03/23 até 08:30h



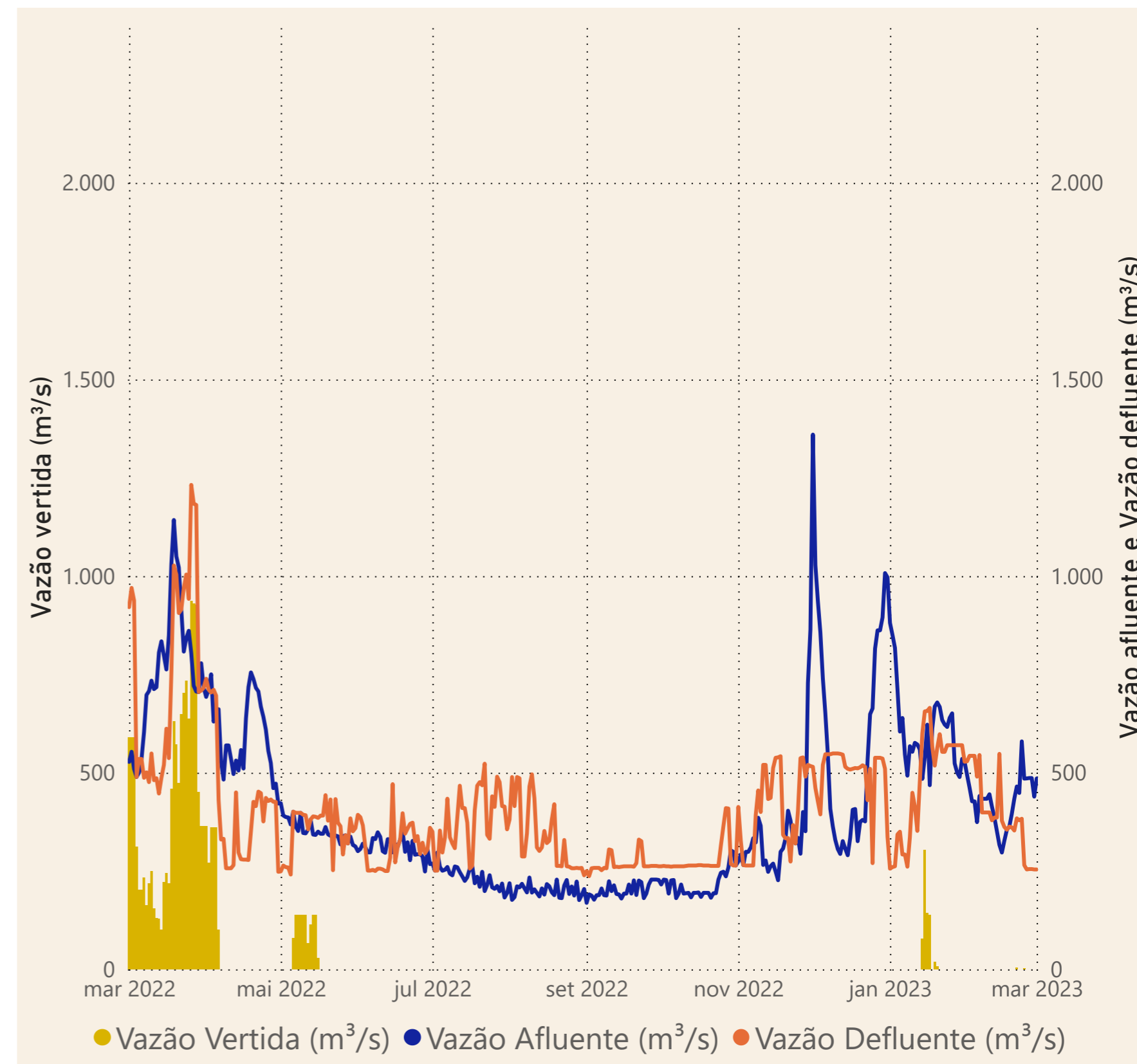
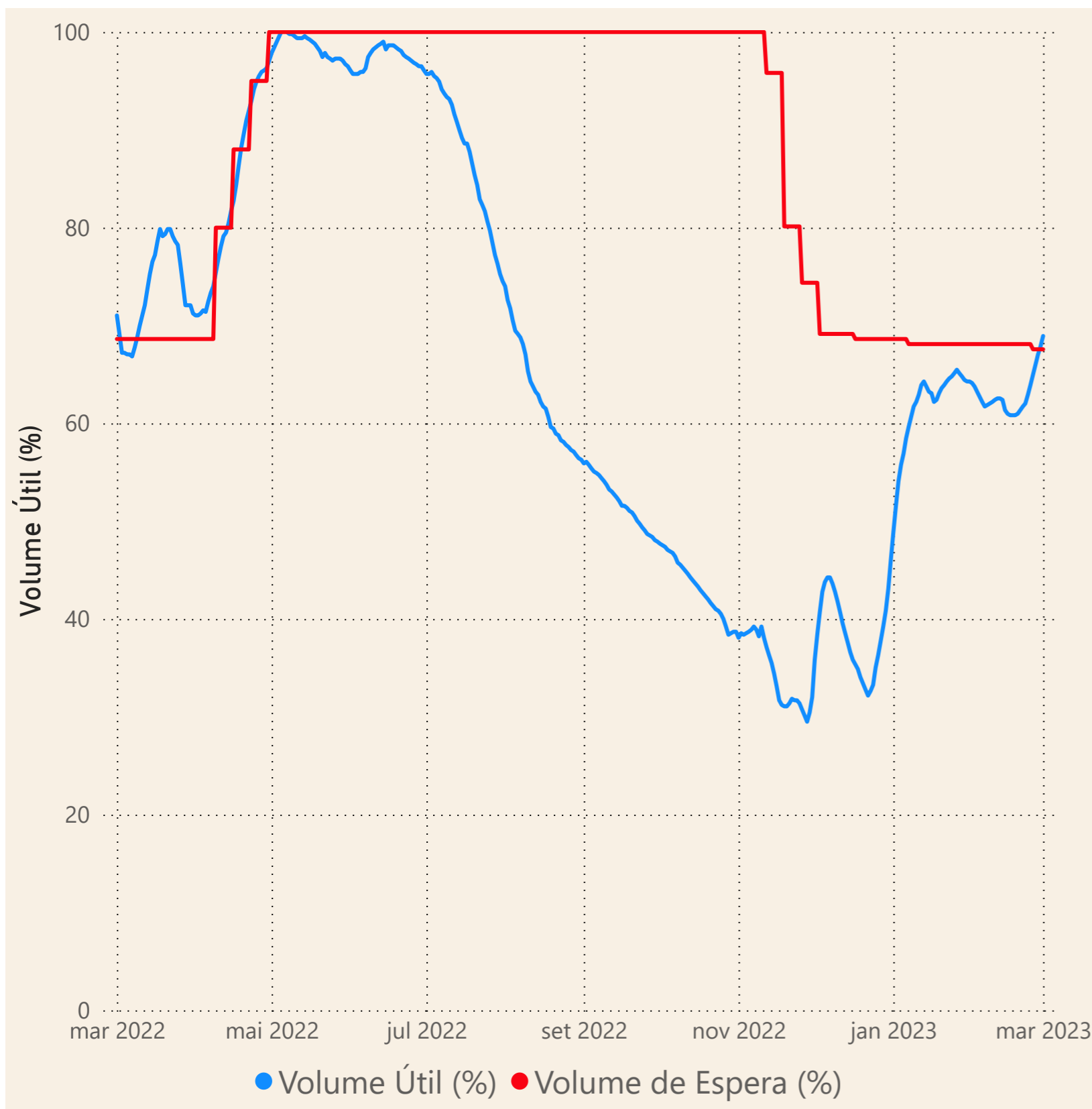
Rio Parnaíba



Fonte de dados: ONS e [HidroWeb](#)

Acompanhamento da Bacia do Rio Parnaíba

Operação da UHE Boa Esperança



Saiba mais sobre os termos técnicos da operação dos reservatórios no [Glossário do Sistema de Acompanhamento de Reservatórios - SAR da ANA](#)