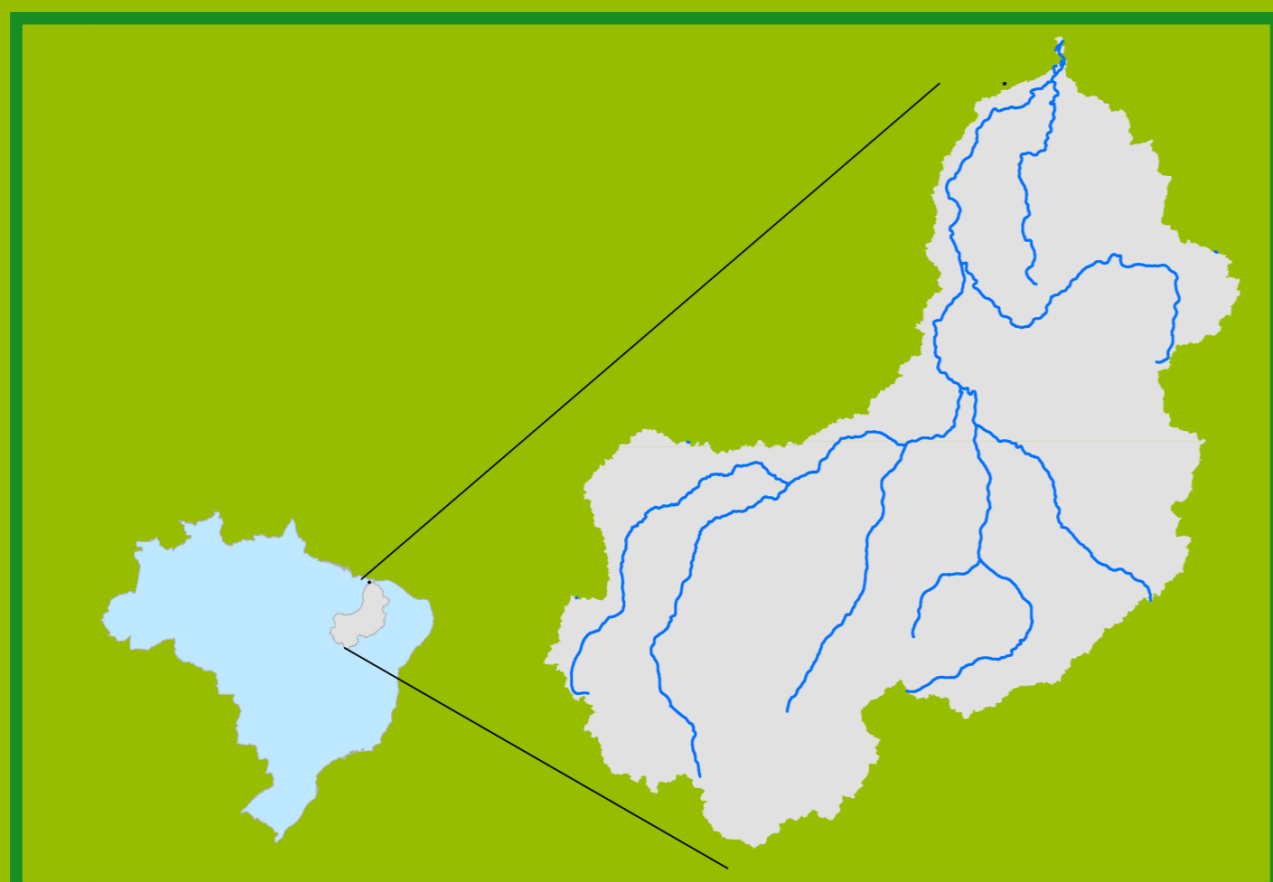


Acompanhamento da Bacia do Rio Parnaíba

Data do boletim
27/02/2023

Localização da bacia do Rio Parnaíba



Legenda:



Usina Hidrelétrica



Estação fluviométrica

Teresina-CHESF - 34690000

Data	Cota (m)	Vazão (m³/s)
23/02/2023	3,02	624
24/02/2023	3,23	711
25/02/2023	3,39	776
26/02/2023	2,93	591
27/02/2023	2,54	453

* Média do dia 27/02/23 até 09:45h

UHE Boa Esperança

Data	Vazão Afluente (m³/s)	Vazão Defluente (m³/s)	Volume Útil (%)
22/02/2023	448	379	62,03
23/02/2023	580	383	62,92
24/02/2023	485	265	63,91
25/02/2023	485	254	64,96
26/02/2023	486	255	66,00

Ribeiro Gonçalves - 34060000

Data	Cota (m)	Vazão (m³/s)
23/02/2023	3,20	204
24/02/2023	3,11	189
25/02/2023	3,07	182
26/02/2023	3,07	182
27/02/2023	3,13	191

* Média do dia 27/02/23 até 09:45h

Teresina



Rio Poti

Prata do Piauí - 34770000

Data	Cota (m)	Vazão (m³/s)
23/02/2023	2,02	129
24/02/2023	1,80	92
25/02/2023	1,46	57
26/02/2023	1,66	76
27/02/2023	2,01	113

* Média do dia 27/02/23 até 10:15h



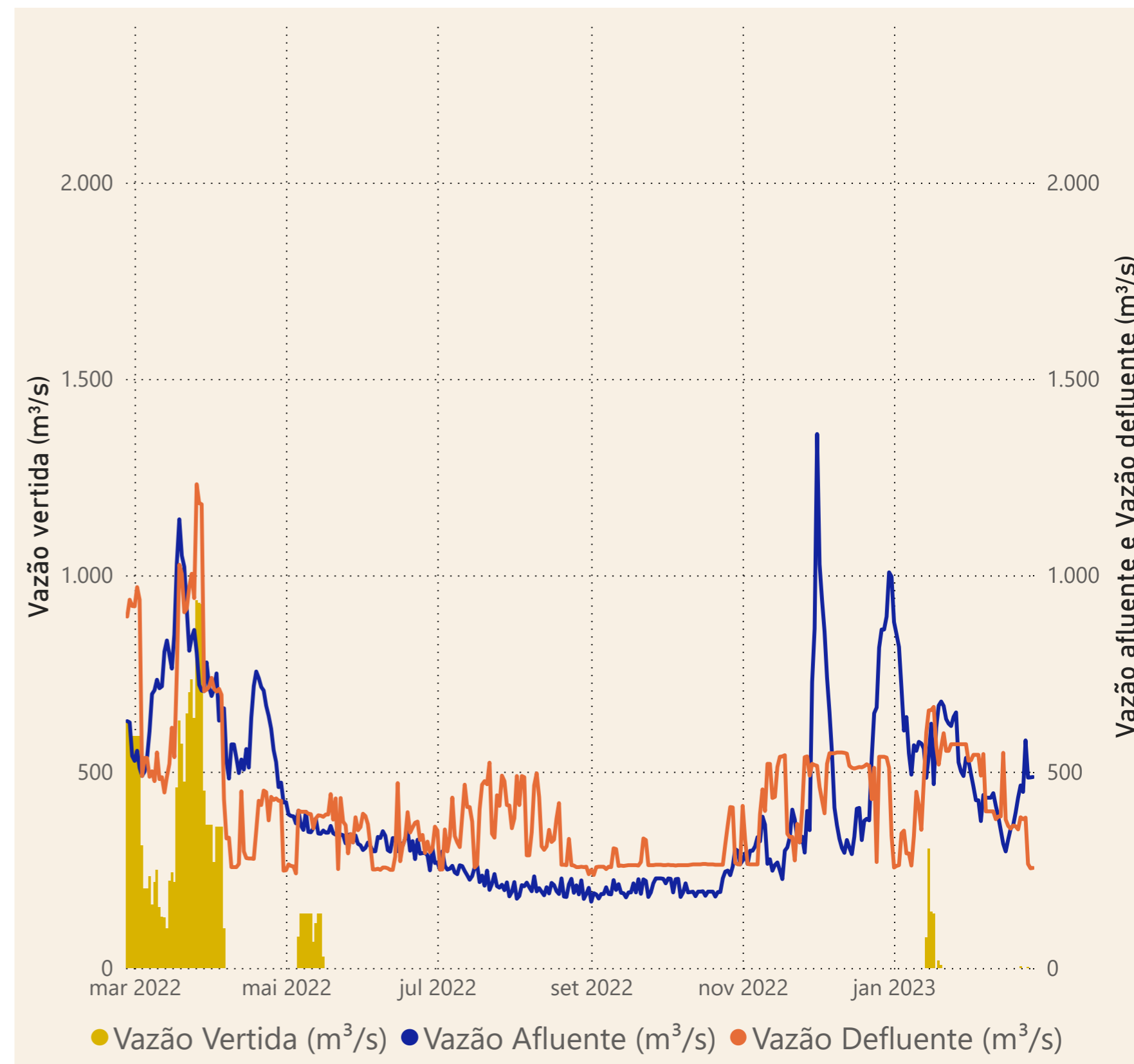
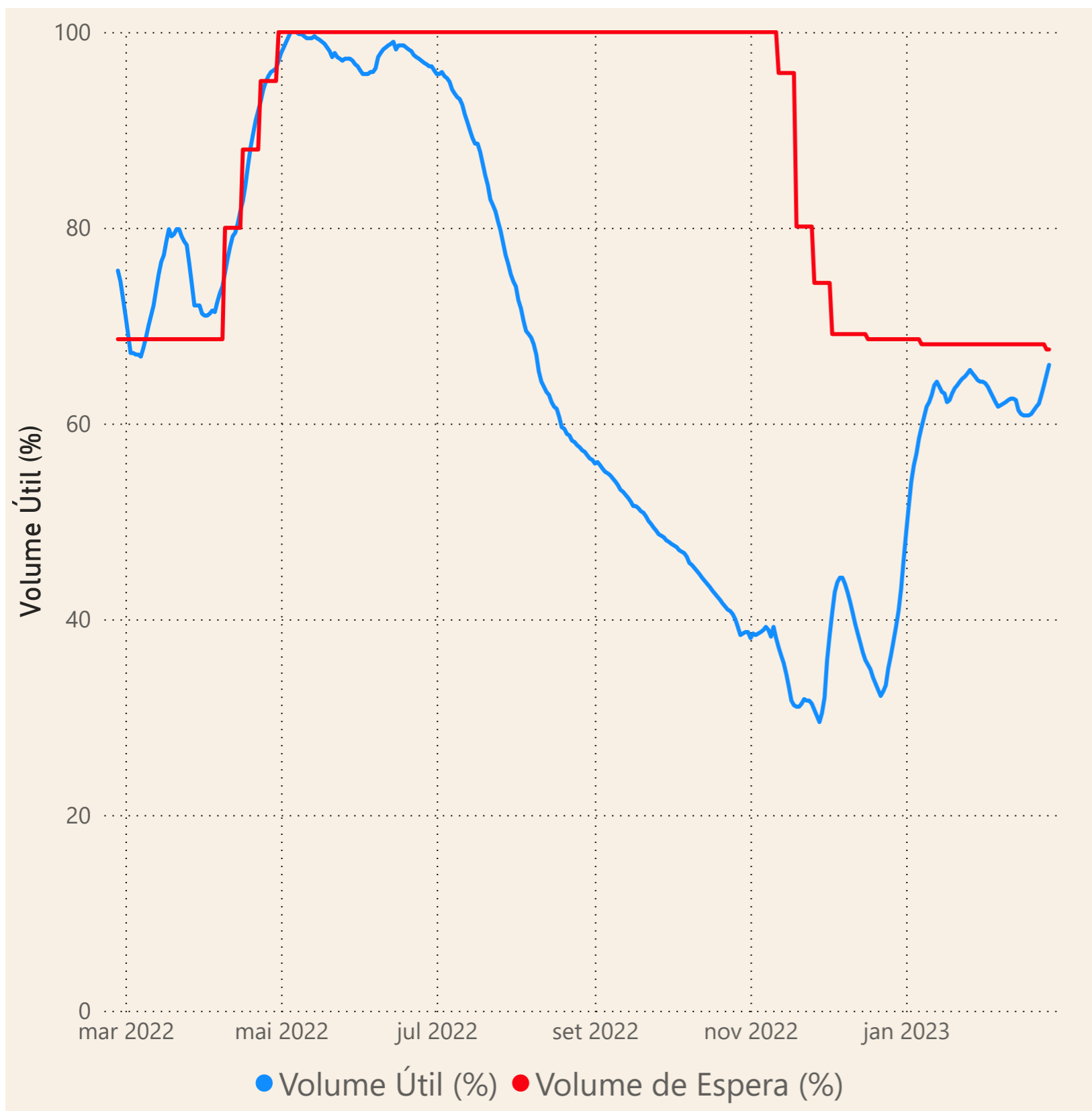
Rio Parnaíba



Fonte de dados: ONS e [HidroWeb](#)

Acompanhamento da Bacia do Rio Parnaíba

Operação da UHE Boa Esperança



Saiba mais sobre os termos técnicos da operação dos reservatórios no [Glossário do Sistema de Acompanhamento de Reservatórios - SAR da ANA](#)

Fonte de dados: ONS