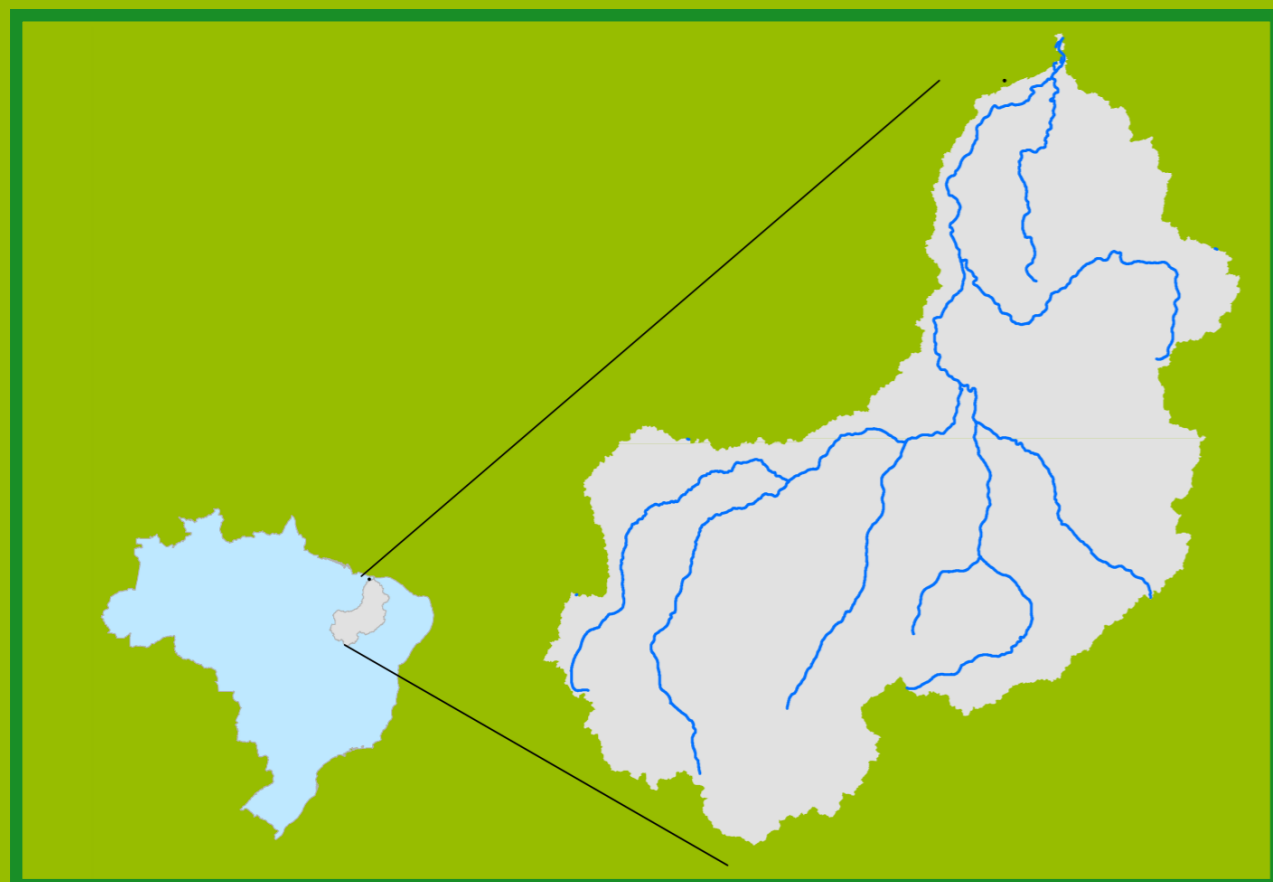


Acompanhamento da Bacia do Rio Parnaíba

Data do boletim
24/02/2023

Localização da bacia do Rio Parnaíba



Legenda:



Usina Hidrelétrica



Estação fluviométrica

Teresina-CHESF - 34690000

Data	Cota (m)	Vazão (m ³ /s)
20/02/2023	3,07	648
21/02/2023	3,25	715
22/02/2023	3,00	618
23/02/2023	3,02	624
24/02/2023	3,13	668

* Média do dia 24/02/23 até 07:45h

UHE Boa Esperança

Data	Vazão Afluente (m ³ /s)	Vazão Defluente (m ³ /s)	Volume Útil (%)
19/02/2023	396	361	60,98
20/02/2023	434	353	61,35
21/02/2023	465	384	61,72
22/02/2023	448	379	62,03
23/02/2023	580	383	62,92

Ribeiro Gonçalves - 34060000

Data	Cota (m)	Vazão (m ³ /s)
20/02/2023	3,33	227
21/02/2023	3,30	220
22/02/2023	3,24	211
23/02/2023	3,20	204
24/02/2023	3,14	193

* Média do dia 24/02/23 até 07:45h

Teresina



Rio Poti

Prata do Piauí - 34770000

Data	Cota (m)	Vazão (m ³ /s)
20/02/2023	1,59	71
21/02/2023	1,40	52
22/02/2023	1,11	30
23/02/2023	2,02	129
24/02/2023	2,21	137

* Média do dia 24/02/23 até 08:15h



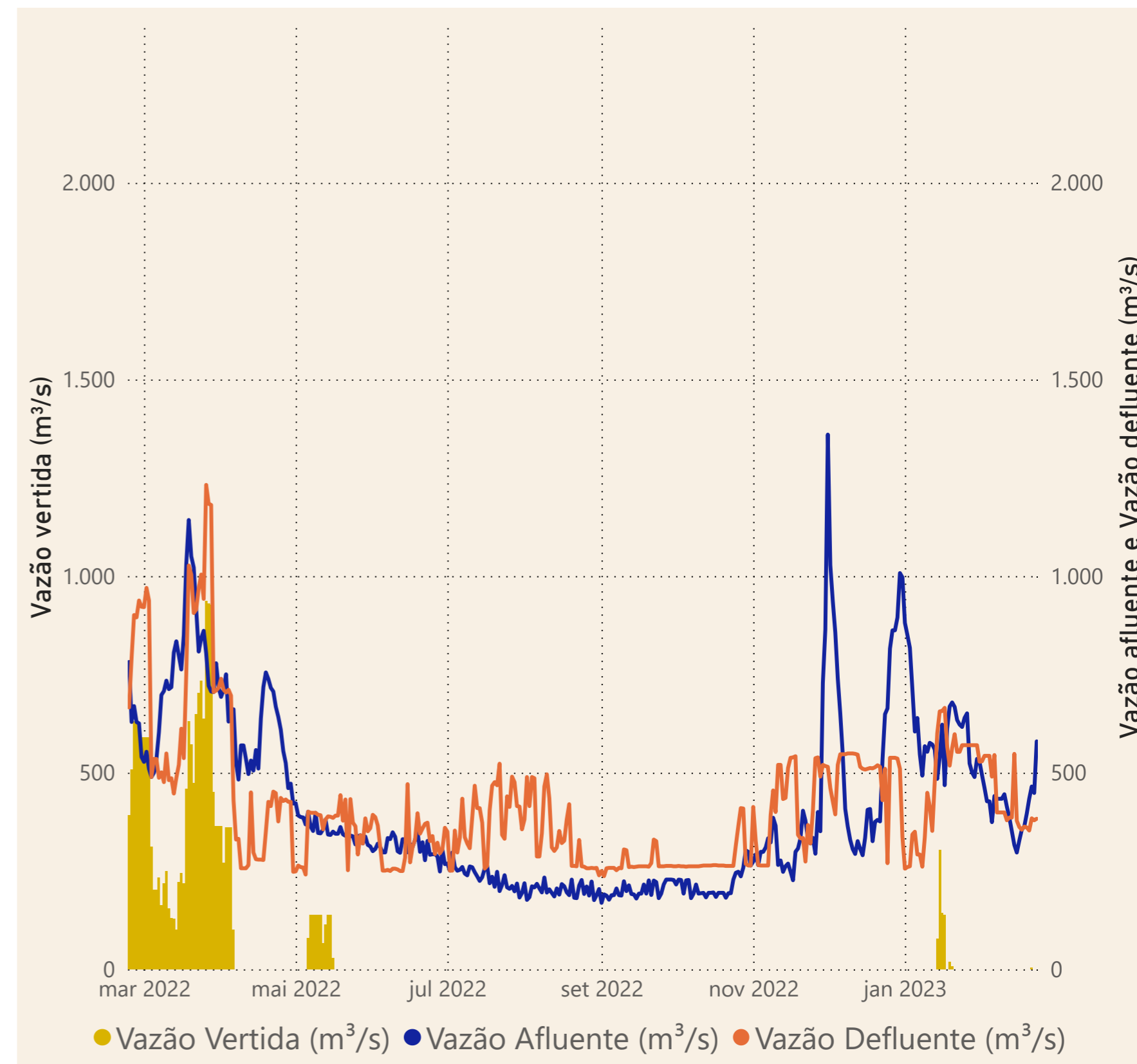
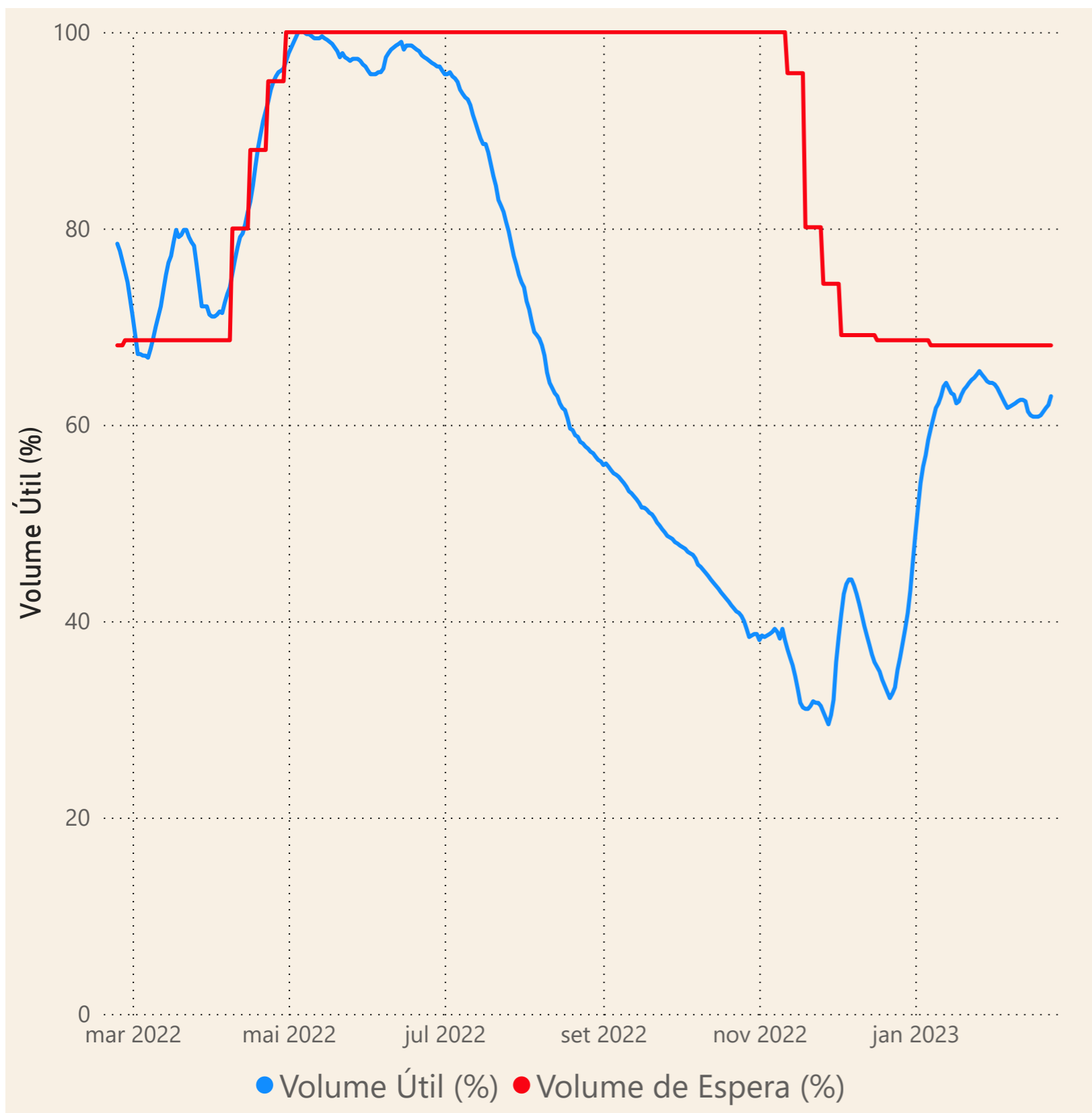
Rio Parnaíba



Fonte de dados: ONS e [HidroWeb](#)

Acompanhamento da Bacia do Rio Parnaíba

Operação da UHE Boa Esperança



Saiba mais sobre os termos técnicos da operação dos reservatórios no [Glossário do Sistema de Acompanhamento de Reservatórios - SAR da ANA](#)