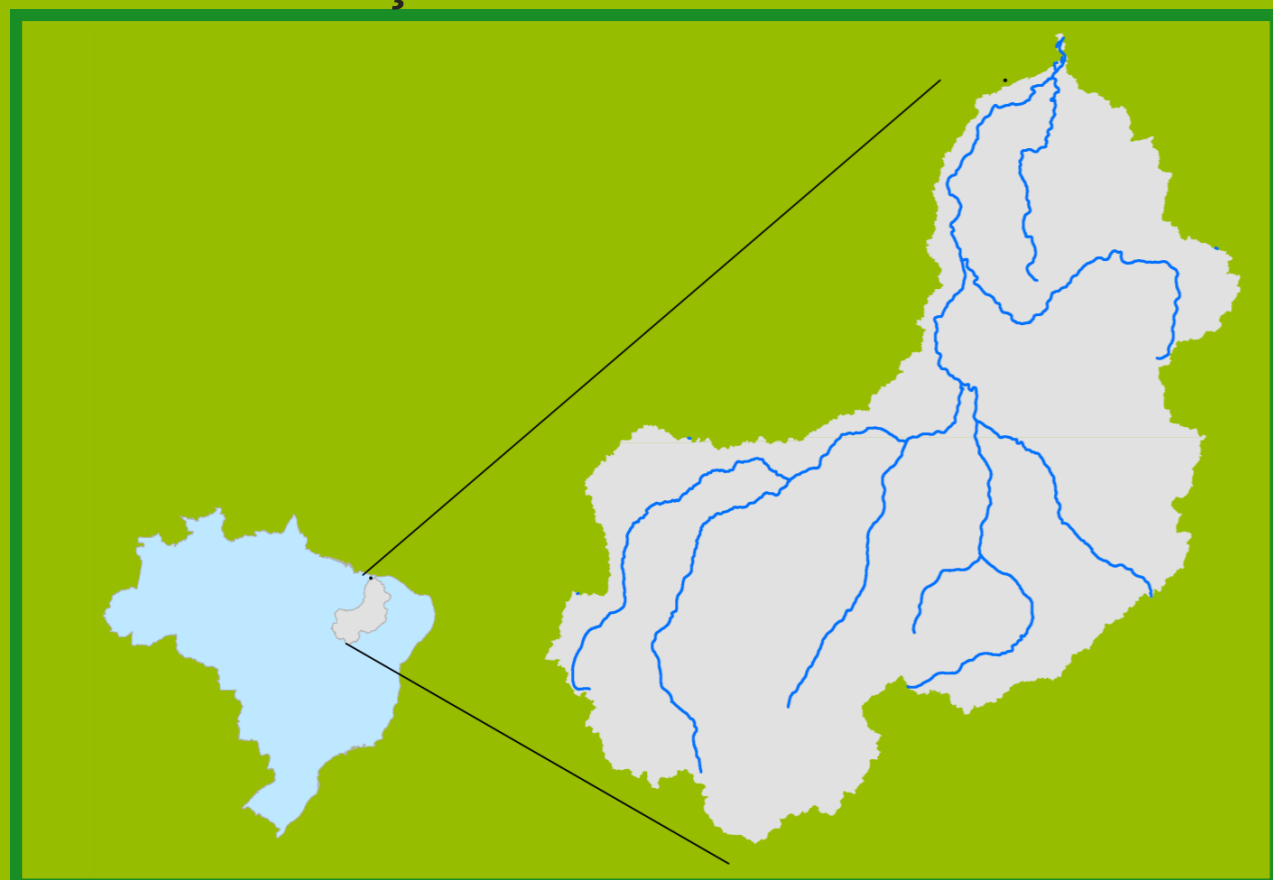


# Acompanhamento da Bacia do Rio Parnaíba

Data do boletim  
**23/02/2023**

## Localização da bacia do Rio Parnaíba



Legenda:



Usina Hidrelétrica



Estação fluviométrica

### Teresina-CHESF - 34690000

Data	Cota (m)	Vazão (m <sup>3</sup> /s)
19/02/2023	2,48	433
20/02/2023	3,07	647
21/02/2023	3,25	716
22/02/2023	3,00	618
23/02/2023	2,89	574

\* Média do dia 23/02/23 até 07:45h

### UHE Boa Esperança

Data	Vazão Afluente (m <sup>3</sup> /s)	Vazão Defluente (m <sup>3</sup> /s)	Volume Útil (%)
18/02/2023	363	363	60,83
19/02/2023	396	361	60,98
20/02/2023	434	353	61,35
21/02/2023	465	384	61,72
22/02/2023	448	379	62,03

### Ribeiro Gonçalves - 34060000

Data	Cota (m)	Vazão (m <sup>3</sup> /s)
19/02/2023	3,23	209
20/02/2023	3,33	227
21/02/2023	3,30	220
22/02/2023	3,24	211
23/02/2023	3,20	204

\* Média do dia 23/02/23 até 07:45h

### Teresina



Rio Poti

### Prata do Piauí - 34770000

Data	Cota (m)	Vazão (m <sup>3</sup> /s)
19/02/2023	1,19	37
20/02/2023	1,59	71
21/02/2023	1,40	53
22/02/2023	1,11	30
23/02/2023	1,11	30

\* Média do dia 23/02/23 até 08:15h



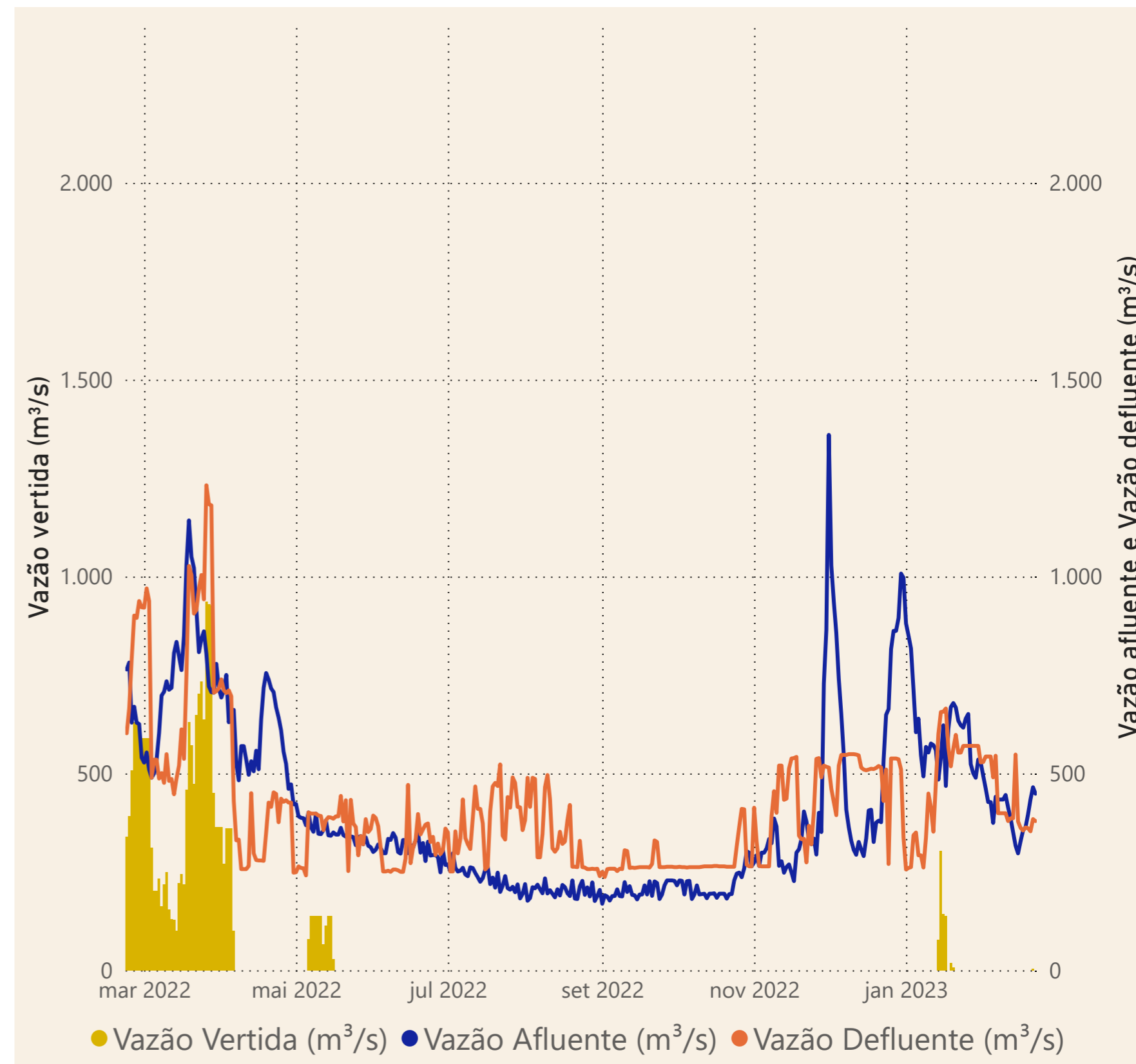
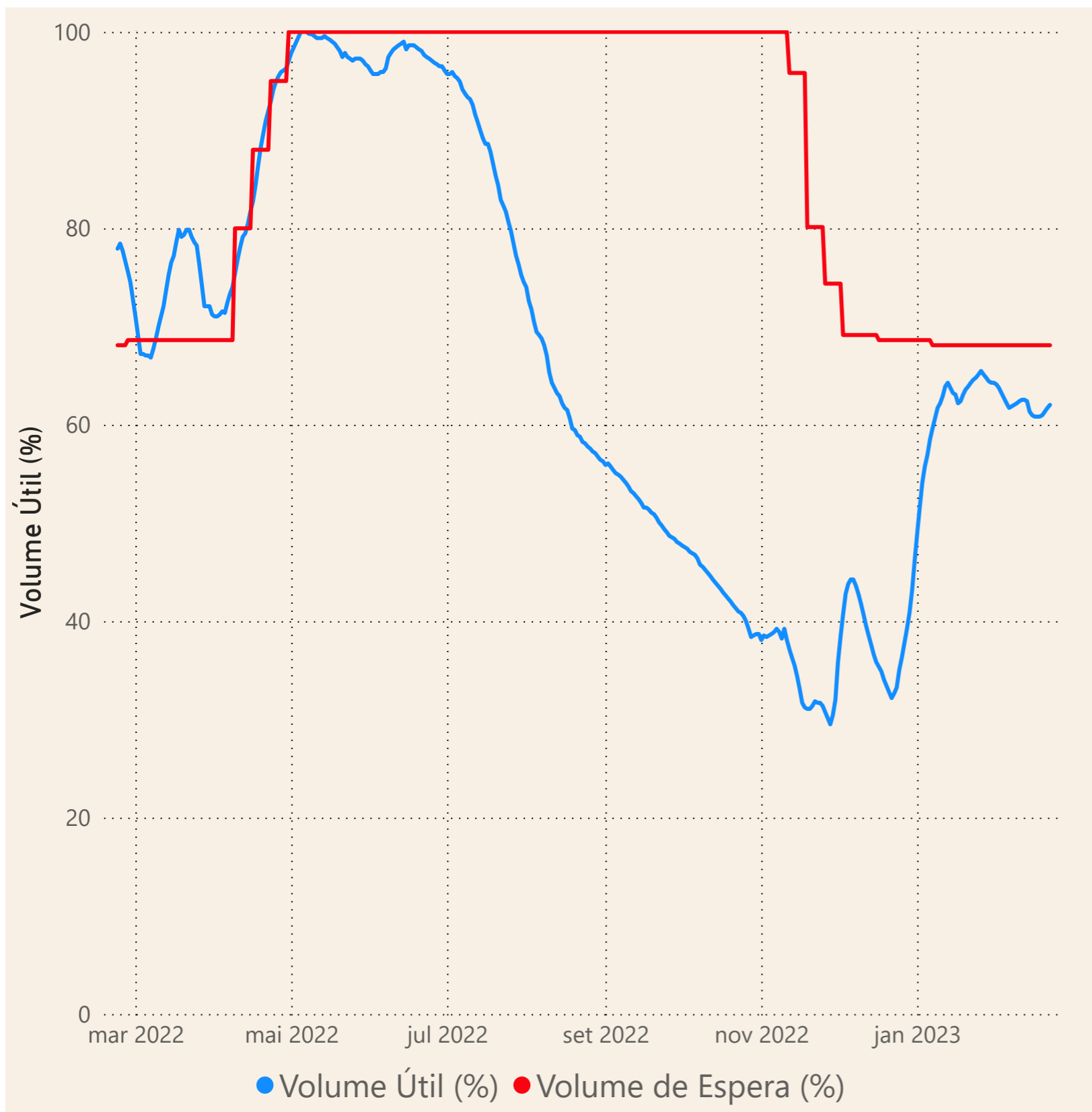
Rio Parnaíba



Fonte de dados: ONS e [HidroWeb](#)

# Acompanhamento da Bacia do Rio Parnaíba

## Operação da UHE Boa Esperança



**Saiba mais** sobre os termos técnicos da operação dos reservatórios no [Glossário do Sistema de Acompanhamento de Reservatórios - SAR da ANA](#)