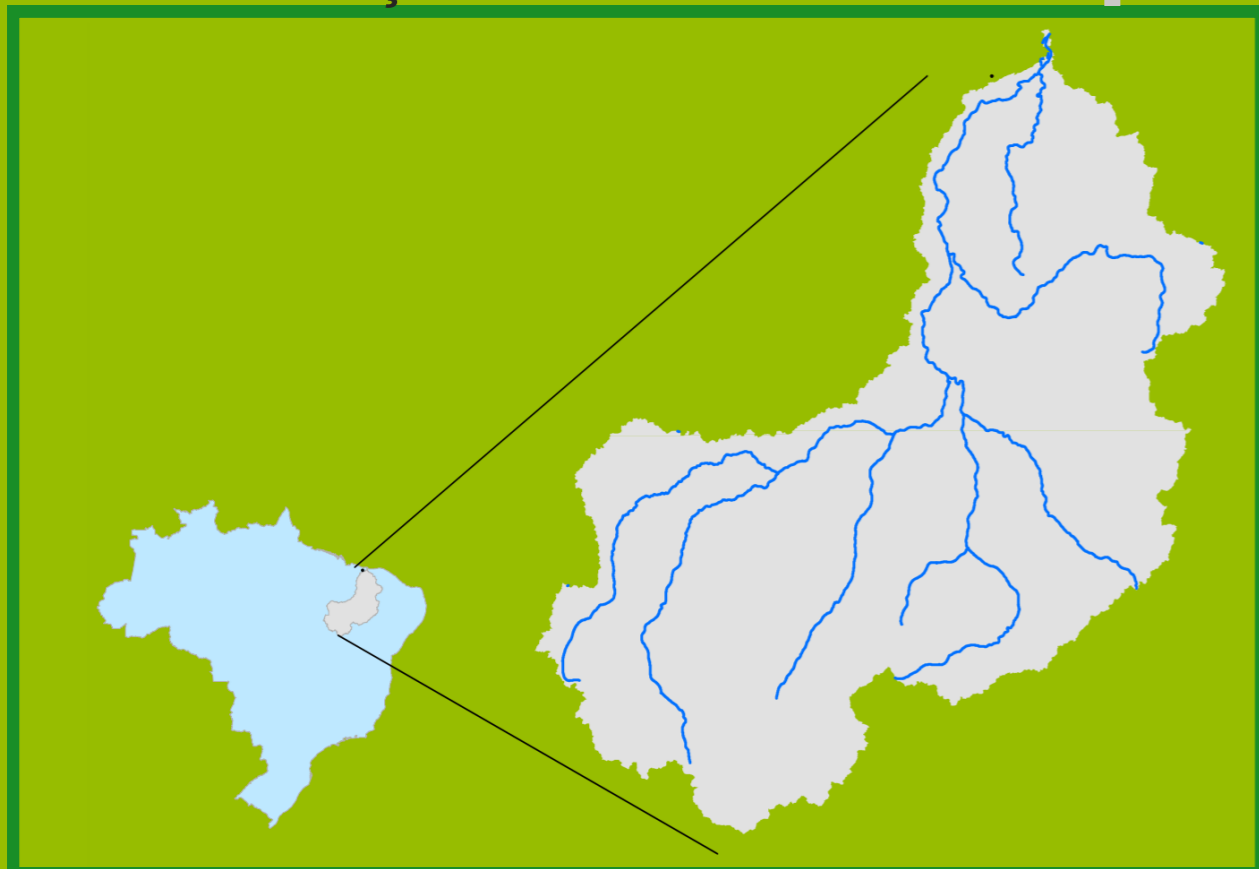


# Acompanhamento da Bacia do Rio Parnaíba

Data do boletim

15/02/2023

## Localização da bacia do Rio Parnaíba



Legenda:



Usina Hidrelétrica



Estação fluviométrica

### Teresina-CHESF - 34690000

Data	Cota (m)	Vazão (m³/s)
11/02/2023	2,61	476
12/02/2023	2,60	473
13/02/2023	2,71	512
14/02/2023	2,53	449
15/02/2023	2,54	454

\* Média do dia 15/02/23 até 10:45h

### UHE Boa Esperança

Data	Vazão Afluente (m³/s)	Vazão Defluente (m³/s)	Volume Útil (%)
10/02/2023	445	399	62,40
11/02/2023	414	379	62,55
12/02/2023	386	386	62,55
13/02/2023	351	386	62,40
14/02/2023	317	548	61,35

### Ribeiro Gonçalves - 34060000

Data	Cota (m)	Vazão (m³/s)
11/02/2023	3,09	185
12/02/2023	3,05	179
13/02/2023	3,01	173
14/02/2023	2,99	170
15/02/2023	2,99	169

\* Média do dia 15/02/23 até 10:45h

### Prata do Piauí - 34770000

Data	Cota (m)	Vazão (m³/s)
11/02/2023	1,03	25
12/02/2023	0,84	15
13/02/2023	0,75	12
14/02/2023	0,70	11
15/02/2023	0,64	9

\* Média do dia 15/02/23 até 10:15h

Teresina



Rio Poti



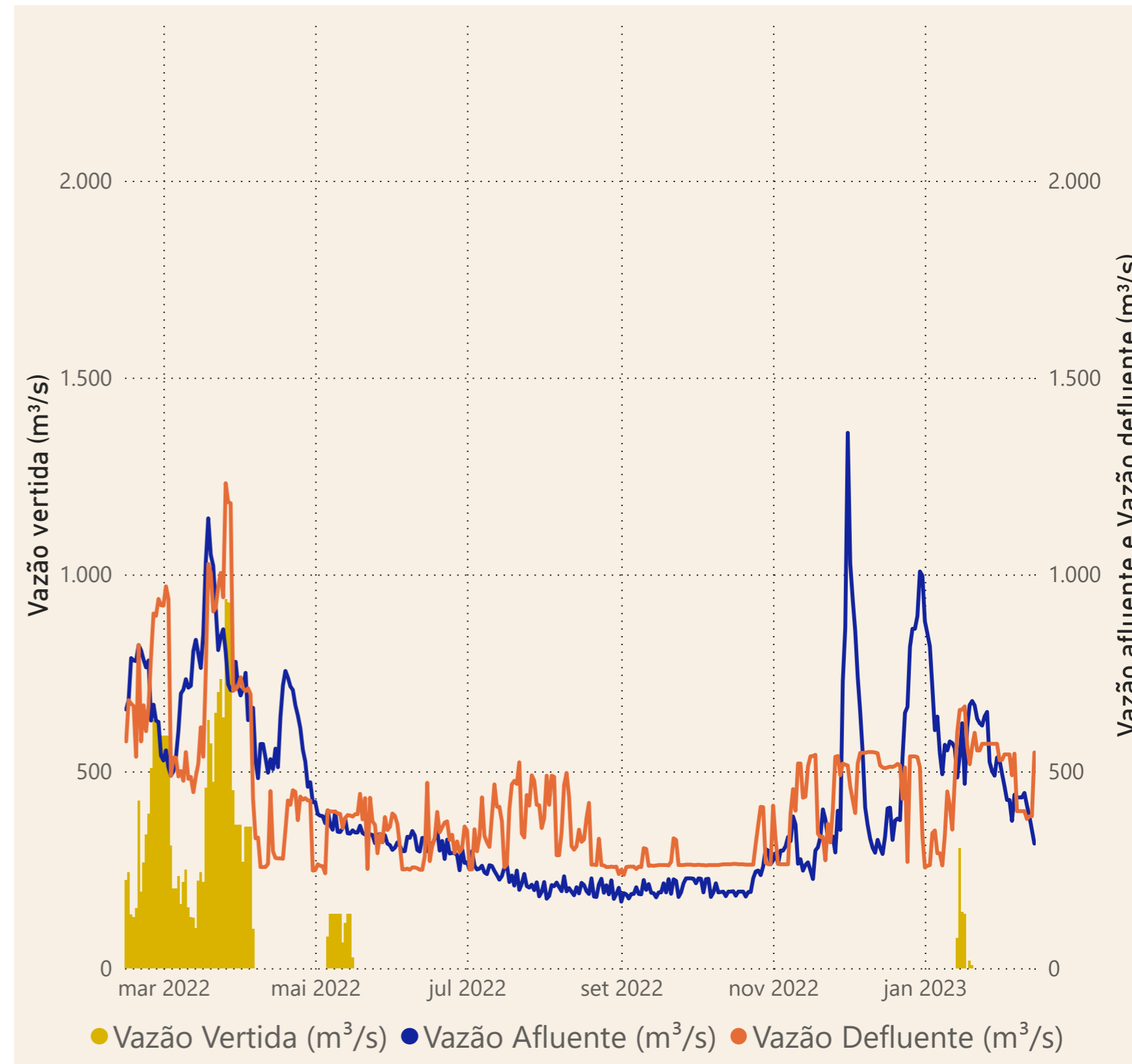
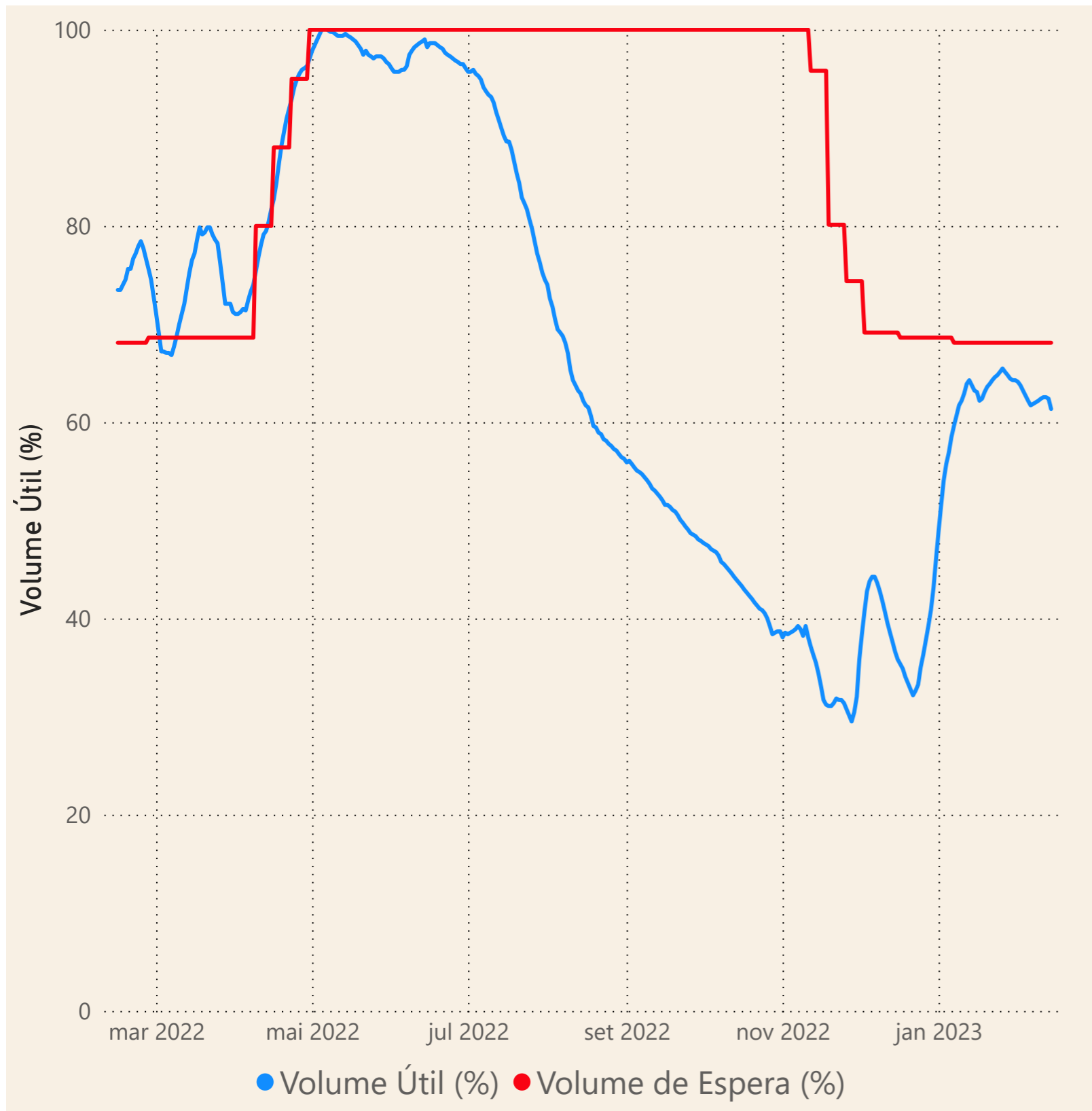
Rio Parnaíba



Fonte de dados: ONS e [HidroWeb](#)

# Acompanhamento da Bacia do Rio Parnaíba

## Operação da UHE Boa Esperança



**Saiba mais** sobre os termos técnicos da operação dos reservatórios no [Glossário do Sistema de Acompanhamento de Reservatórios - SAR da ANA](#)

Fonte de dados: ONS