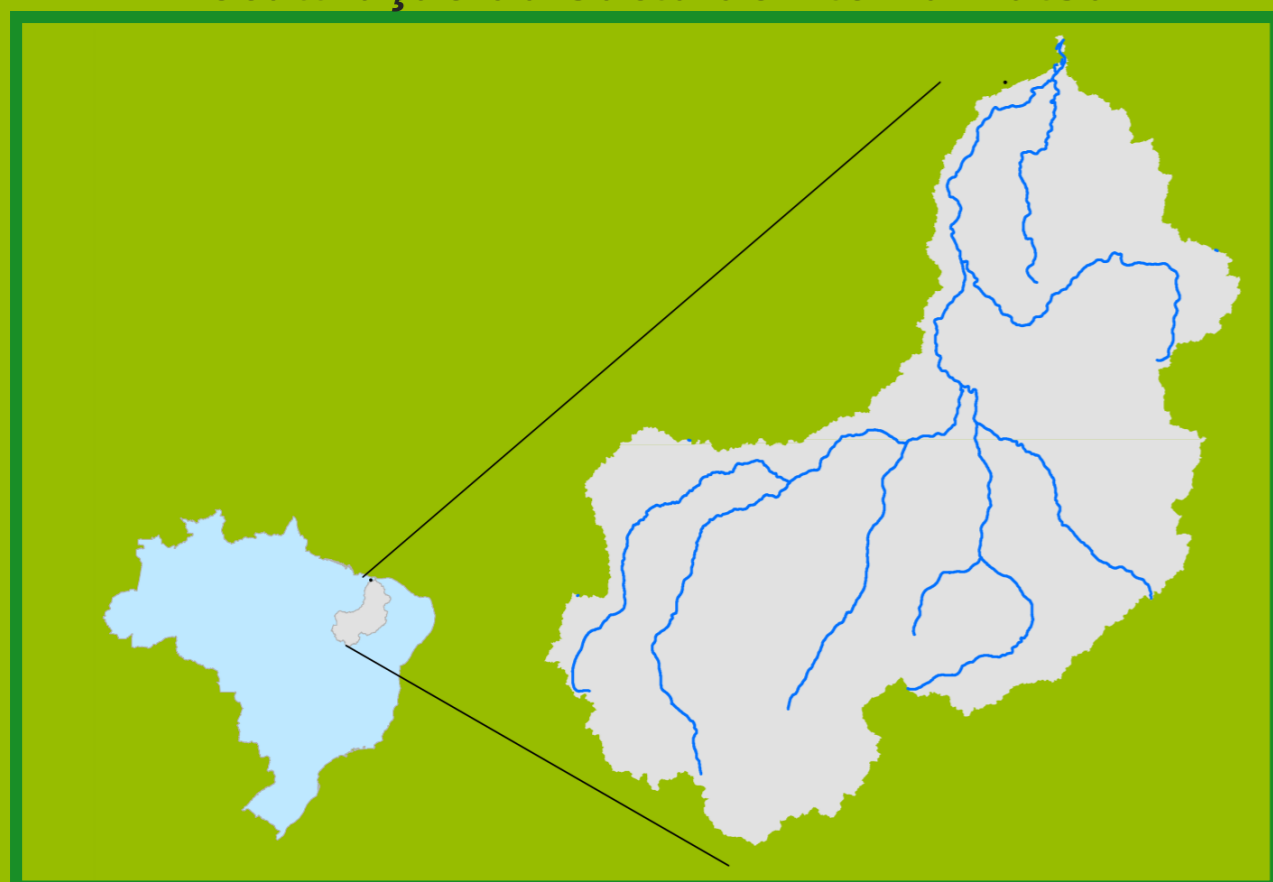


Acompanhamento da Bacia do Rio Parnaíba

Data do boletim
14/02/2023

Localização da bacia do Rio Parnaíba



Legenda:



Usina Hidrelétrica



Estação fluviométrica

Teresina-CHESF - 34690000

Data	Cota (m)	Vazão (m³/s)
10/02/2023	2,72	514
11/02/2023	2,61	476
12/02/2023	2,60	473
13/02/2023	2,71	512
14/02/2023	2,58	465

* Média do dia 14/02/23 até 11:45h

UHE Boa Esperança

Data	Vazão Afluente (m³/s)	Vazão Defluente (m³/s)	Volume Útil (%)
09/02/2023	434	399	62,19
10/02/2023	445	399	62,40
11/02/2023	414	379	62,55
12/02/2023	386	386	62,55
13/02/2023	305	386	62,19

Ribeiro Gonçalves - 34060000

Data	Cota (m)	Vazão (m³/s)
10/02/2023	3,15	195
11/02/2023	3,09	185
12/02/2023	3,05	179
13/02/2023	3,01	173
14/02/2023	2,99	170

* Média do dia 14/02/23 até 11:45h

Teresina



Rio Poti

Prata do Piauí - 34770000

Data	Cota (m)	Vazão (m³/s)
10/02/2023	0,95	21
11/02/2023	1,03	25
12/02/2023	0,84	15
13/02/2023	0,75	12
14/02/2023	0,72	11

* Média do dia 14/02/23 até 11:15h



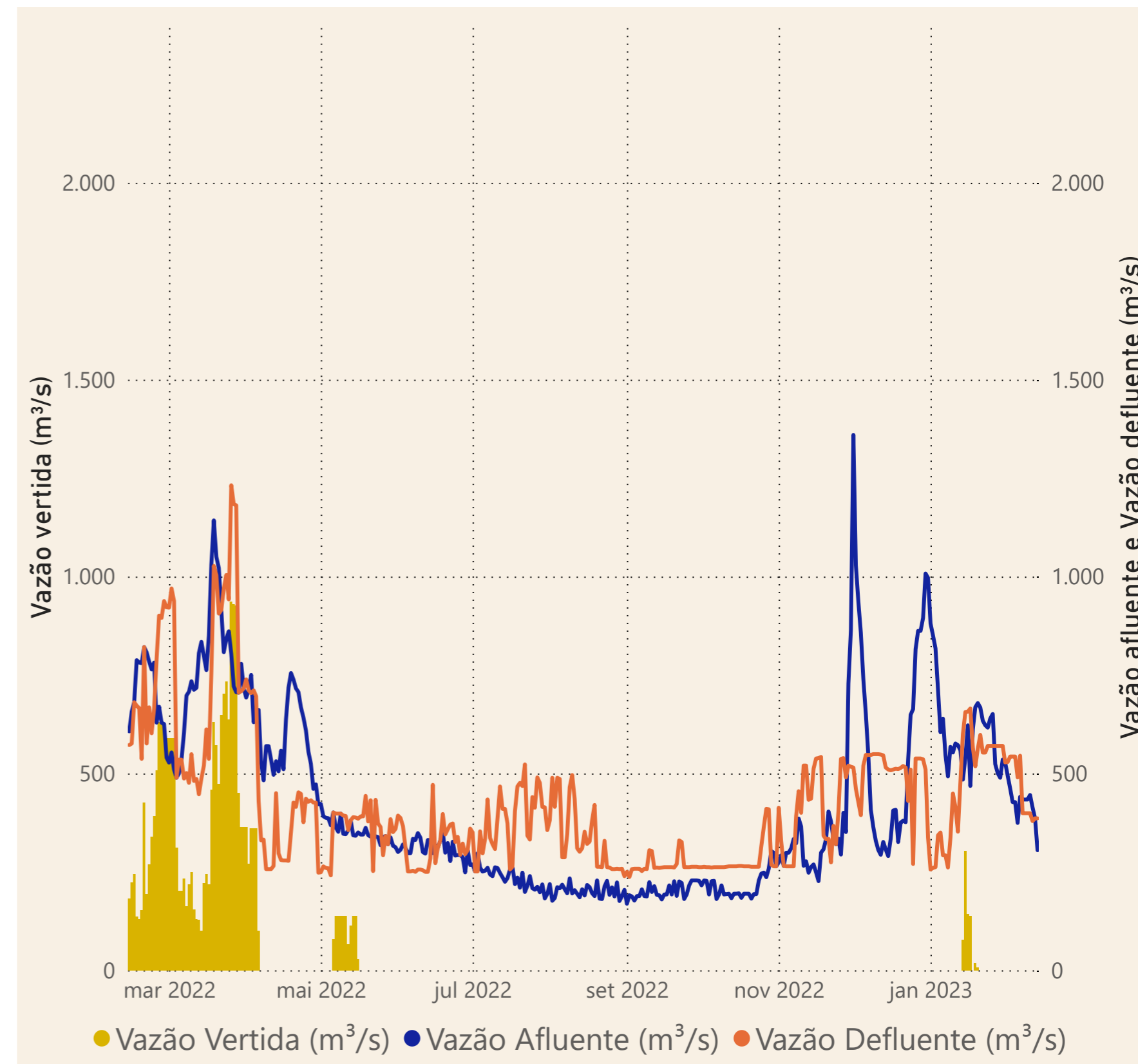
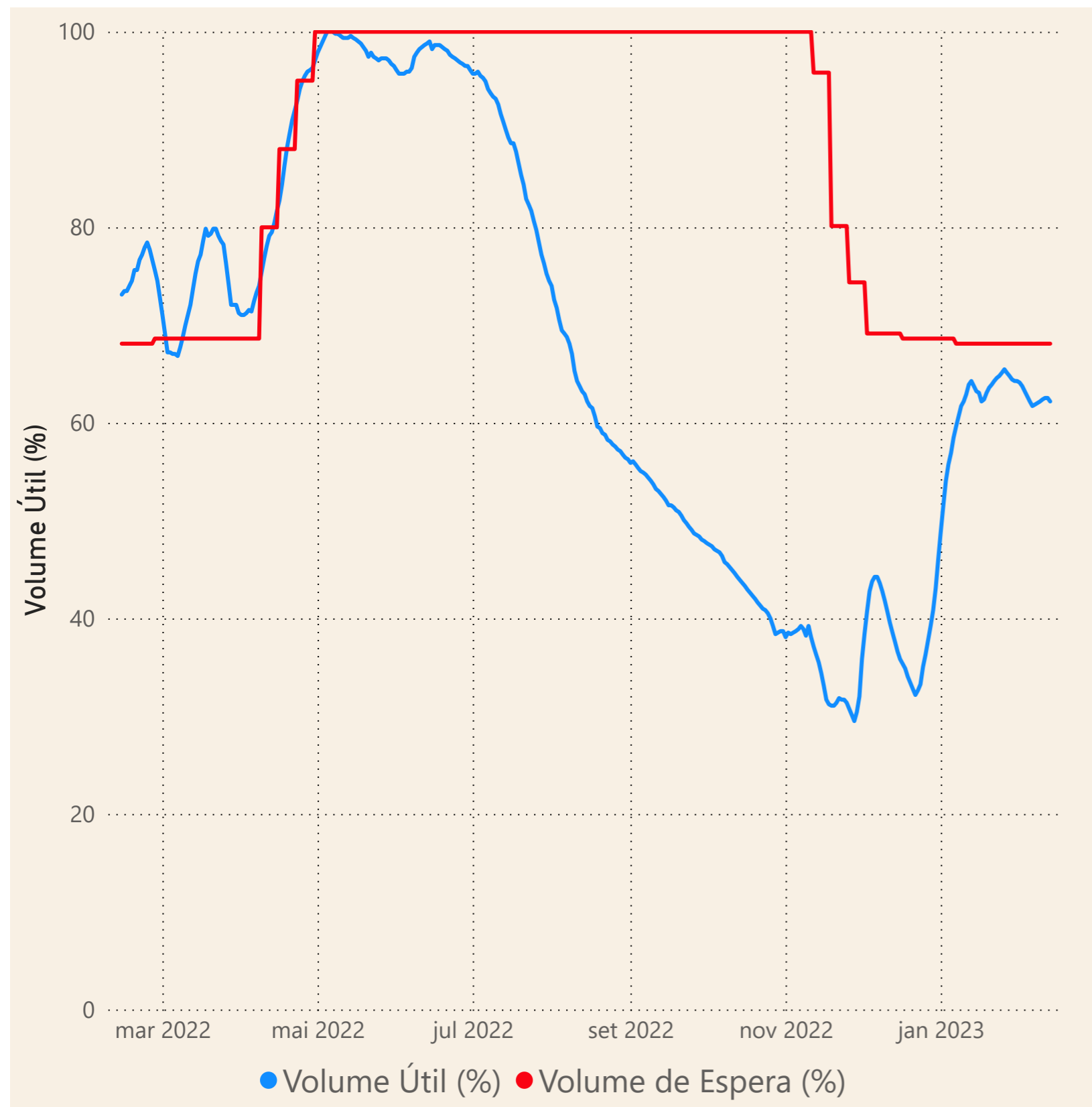
Rio Parnaíba



Fonte de dados: ONS e [HidroWeb](#)

Acompanhamento da Bacia do Rio Parnaíba

Operação da UHE Boa Esperança



Saiba mais sobre os termos técnicos da operação dos reservatórios no [Glossário do Sistema de Acompanhamento de Reservatórios - SAR da ANA](#)