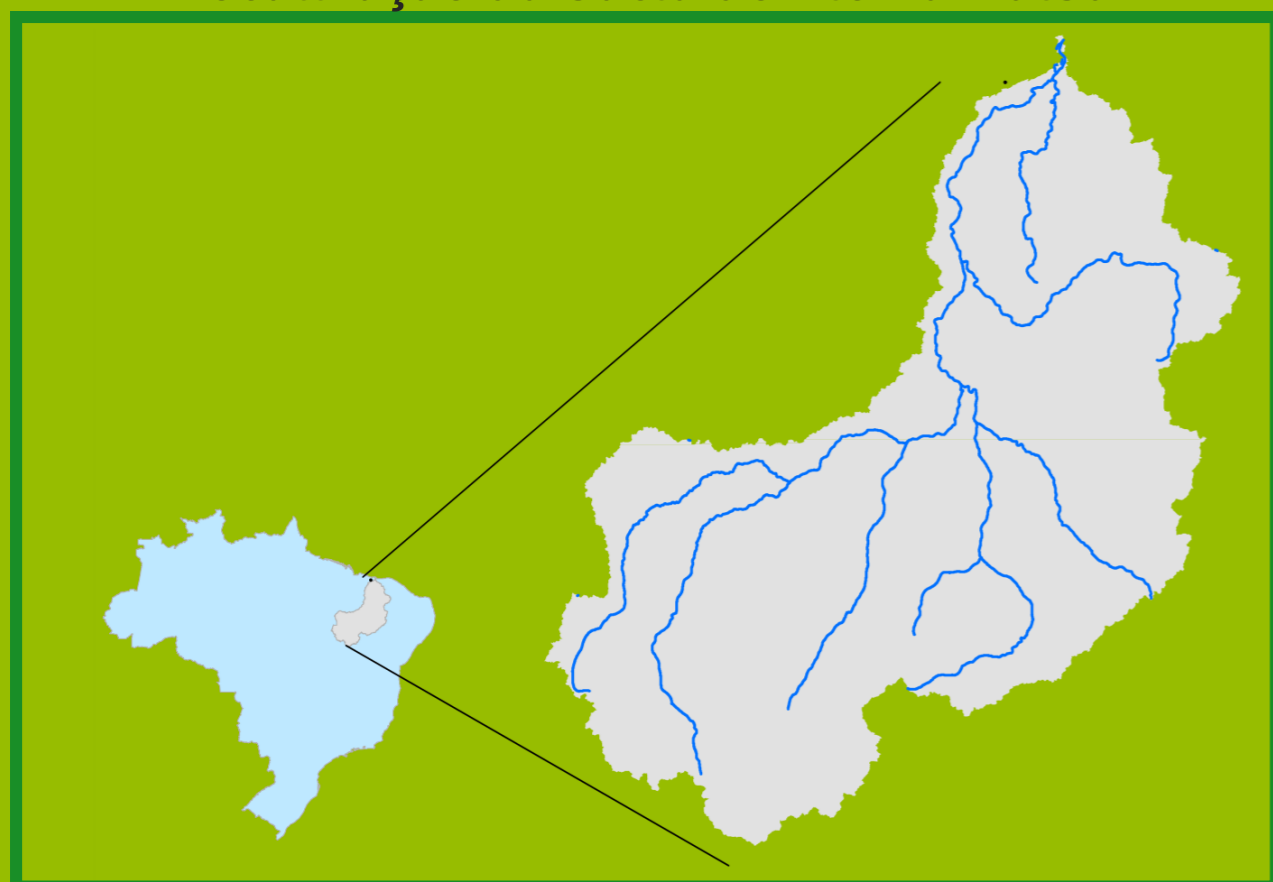


# Acompanhamento da Bacia do Rio Parnaíba

Data do boletim  
**10/02/2023**

## Localização da bacia do Rio Parnaíba



Legenda:



Usina Hidrelétrica



Estação fluviométrica

### Teresina-CHESF - 34690000

Data	Cota (m)	Vazão (m³/s)
06/02/2023	2,94	594
07/02/2023	3,01	619
08/02/2023	3,08	646
09/02/2023	2,92	587
10/02/2023	2,75	523

\* Média do dia 10/02/23 até 13:45h

### UHE Boa Esperança

Data	Vazão Afluentes (m³/s)	Vazão Defluente (m³/s)	Volume Útil (%)
05/02/2023	374	490	62,19
06/02/2023	441	545	61,72
07/02/2023	411	376	61,87
08/02/2023	410	375	62,03
09/02/2023	410	375	62,19

### Ribeiro Gonçalves - 34060000

Data	Cota (m)	Vazão (m³/s)
06/02/2023	3,19	202
07/02/2023	3,16	198
08/02/2023	3,15	195
09/02/2023	3,14	194
10/02/2023	3,16	197

\* Média do dia 10/02/23 até 13:45h

### Teresina



Rio Poti

### Prata do Piauí - 34770000

Data	Cota (m)	Vazão (m³/s)
06/02/2023	0,95	20
07/02/2023	1,17	34
08/02/2023	1,38	50
09/02/2023	1,08	28
10/02/2023	0,93	19

\* Média do dia 10/02/23 até 14:15h



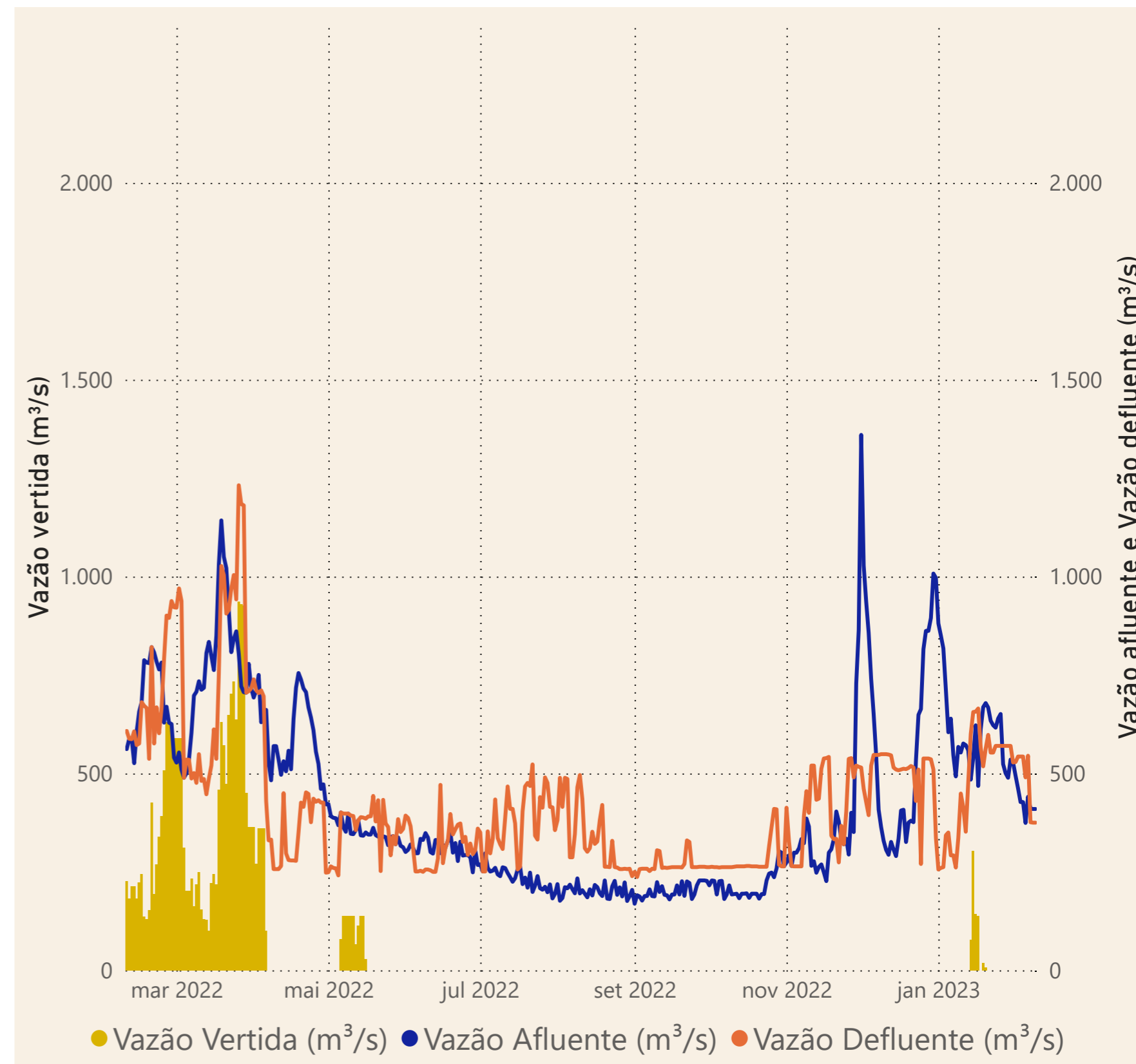
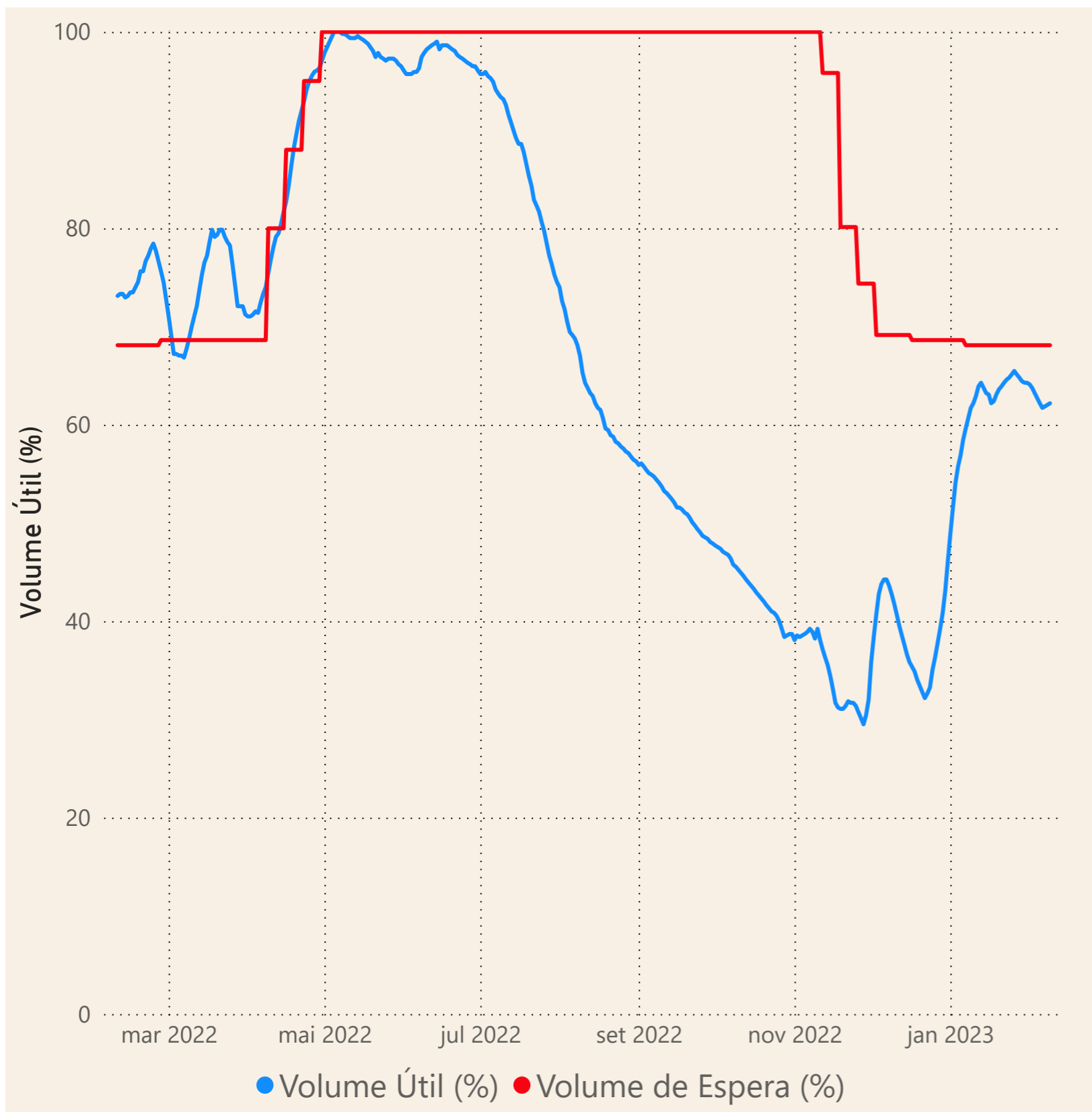
Rio Parnaíba



Fonte de dados: ONS e [HidroWeb](#)

# Acompanhamento da Bacia do Rio Parnaíba

## Operação da UHE Boa Esperança



**Saiba mais** sobre os termos técnicos da operação dos reservatórios no [Glossário do Sistema de Acompanhamento de Reservatórios - SAR da ANA](#)

Fonte de dados: ONS