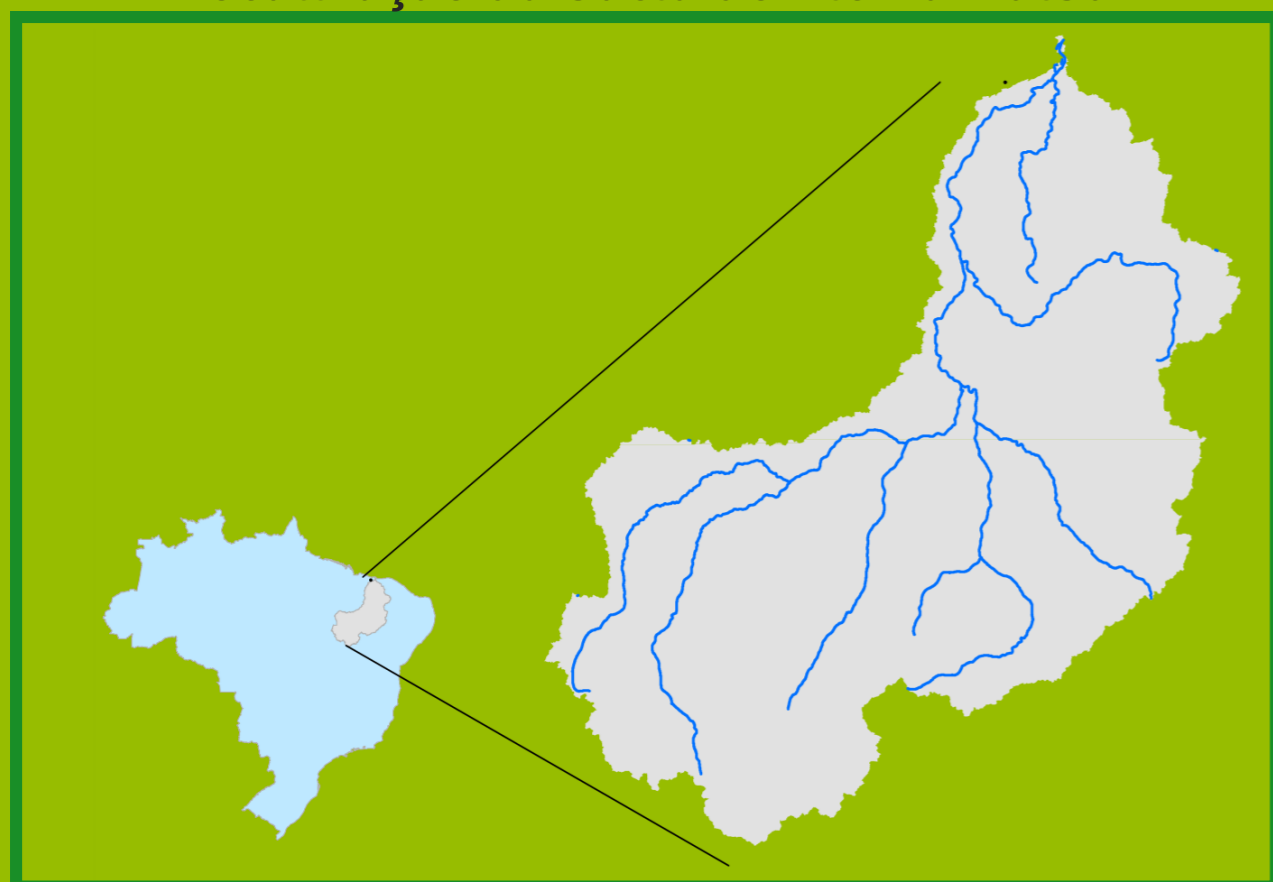


Acompanhamento da Bacia do Rio Parnaíba

Data do boletim
09/02/2023

Localização da bacia do Rio Parnaíba



Legenda:



Usina Hidrelétrica



Estação fluviométrica

Teresina-CHESF - 34690000

Data	Cota (m)	Vazão (m³/s)
05/02/2023	3,01	621
06/02/2023	2,94	594
07/02/2023	3,01	619
08/02/2023	3,08	646
09/02/2023	2,98	609

* Média do dia 09/02/23 até 13:45h

UHE Boa Esperança

Data	Vazão Afluente (m³/s)	Vazão Defluente (m³/s)	Volume Útil (%)
04/02/2023	427	543	62,71
05/02/2023	374	490	62,19
06/02/2023	441	545	61,72
07/02/2023	411	376	61,87
08/02/2023	410	375	62,03

Ribeiro Gonçalves - 34060000

Data	Cota (m)	Vazão (m³/s)
05/02/2023	3,15	195
06/02/2023	3,19	202
07/02/2023	3,16	198
08/02/2023	3,15	195
09/02/2023	3,13	192

* Média do dia 09/02/23 até 13:45h

Teresina



Rio Poti

Prata do Piauí - 34770000

Data	Cota (m)	Vazão (m³/s)
05/02/2023	0,89	17
06/02/2023	0,95	20
07/02/2023	1,17	34
08/02/2023	1,38	50
09/02/2023	1,13	31

* Média do dia 09/02/23 até 14:15h



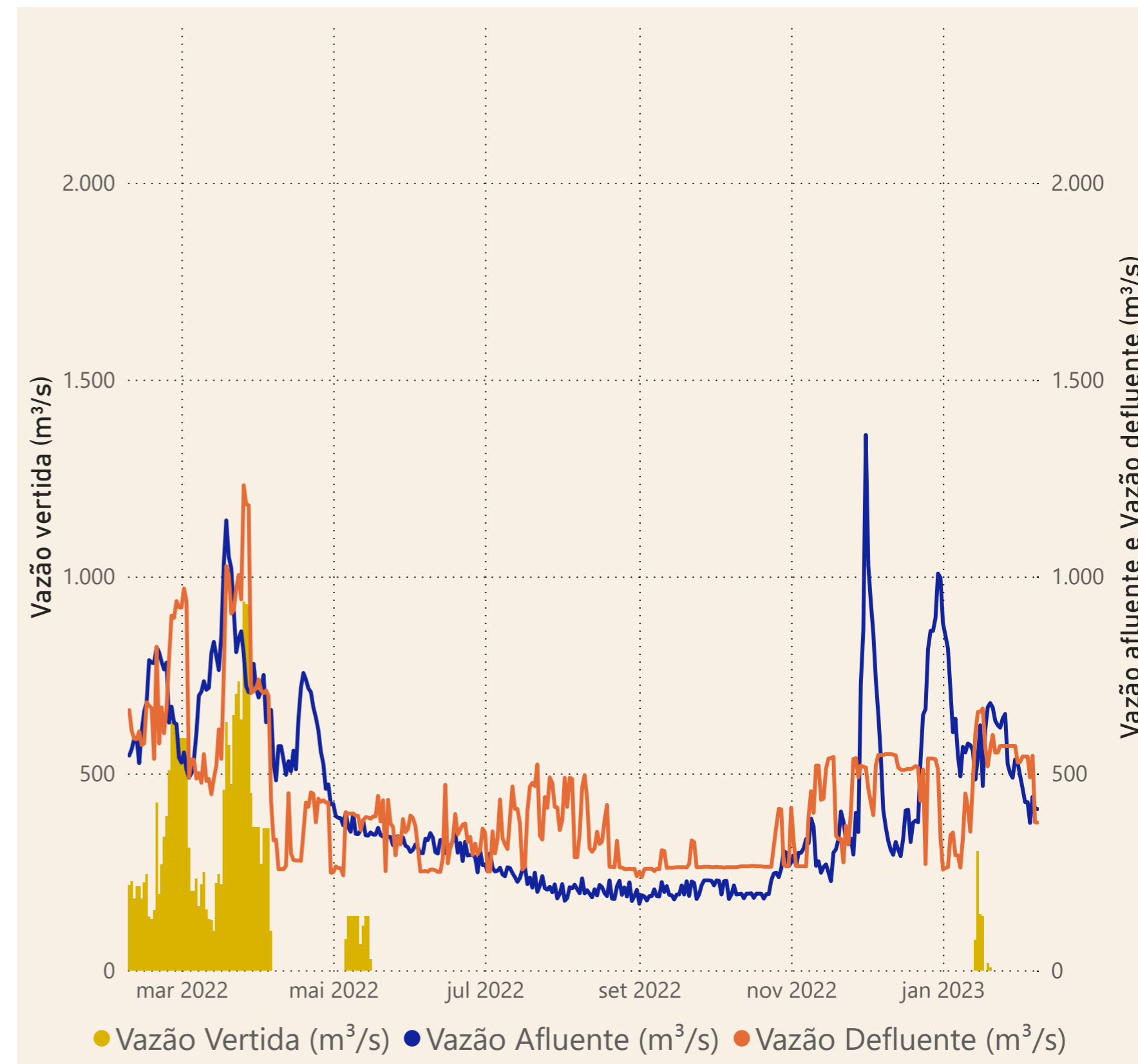
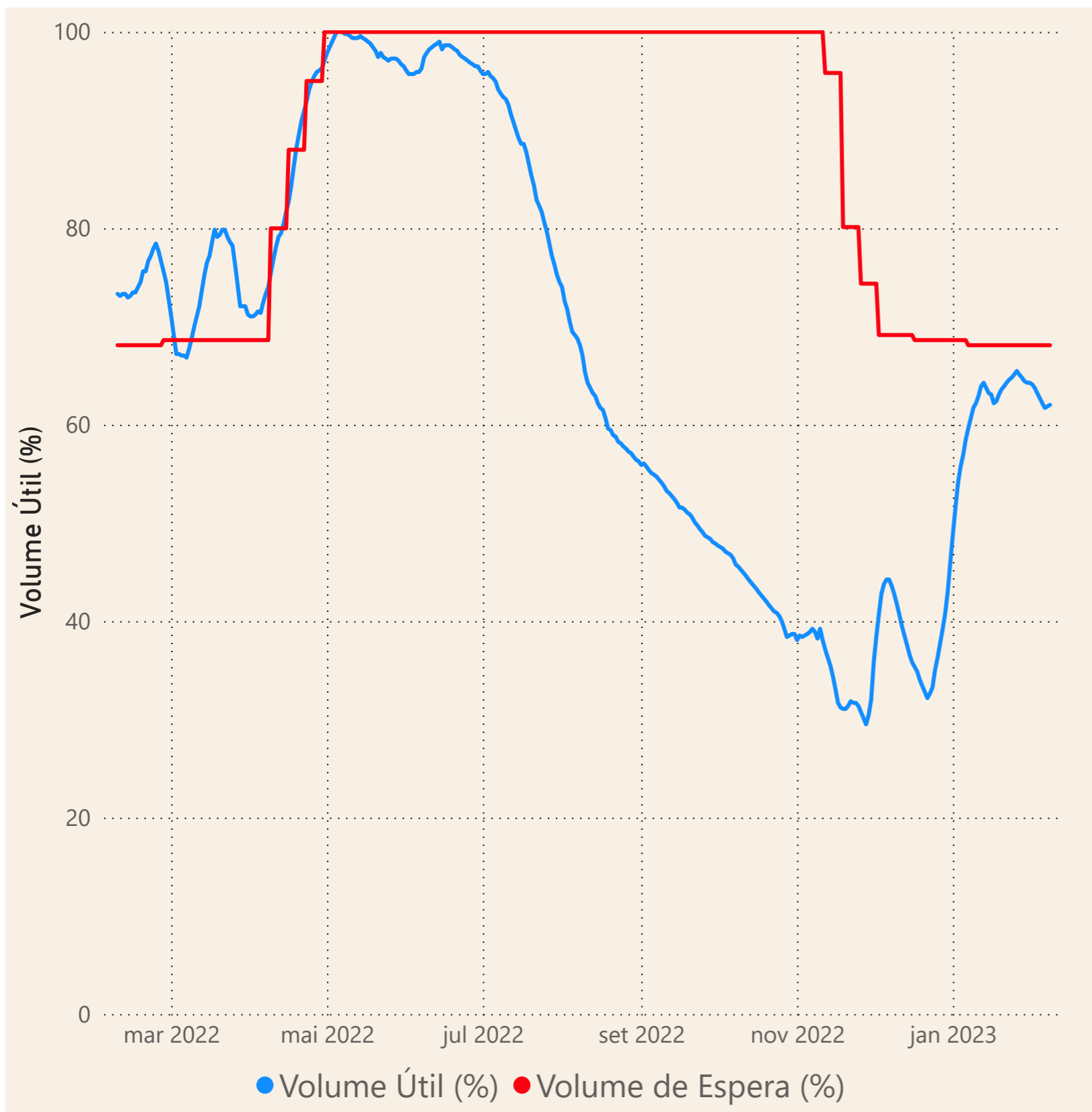
Rio Parnaíba



Fonte de dados: ONS e [HidroWeb](#)

Acompanhamento da Bacia do Rio Parnaíba

Operação da UHE Boa Esperança



Saiba mais sobre os termos técnicos da operação dos reservatórios no [Glossário do Sistema de Acompanhamento de Reservatórios - SAR da ANA](#)