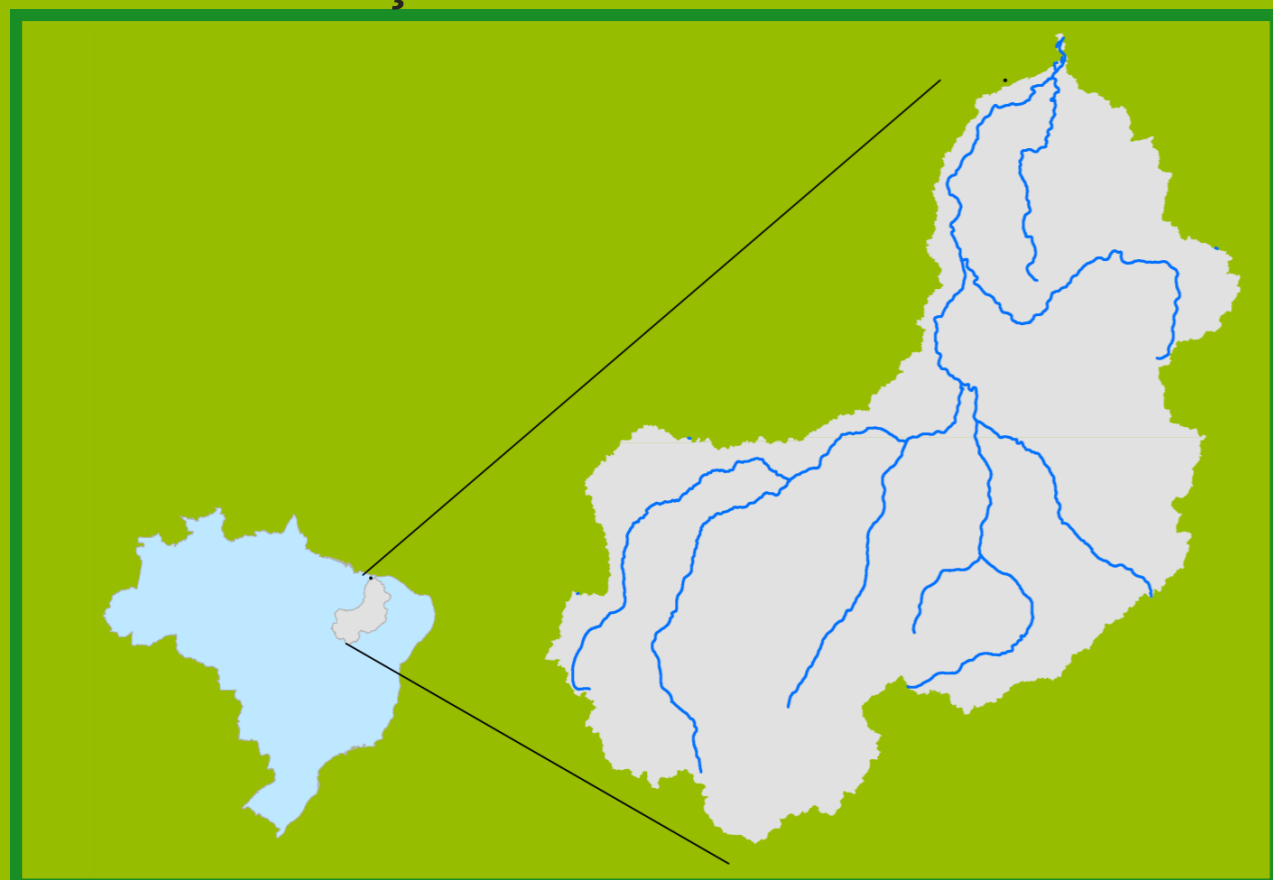


Acompanhamento da Bacia do Rio Parnaíba

Data do boletim
07/02/2023

Localização da bacia do Rio Parnaíba



Legenda:



Usina Hidrelétrica



Estação fluviométrica

Teresina-CHESF - 34690000

Data	Cota (m)	Vazão (m ³ /s)
03/02/2023	3,17	683
04/02/2023	3,08	647
05/02/2023	3,01	621
06/02/2023	2,94	594
07/02/2023	2,98	609

* Média do dia 07/02/23 até 14:45h

UHE Boa Esperança

Data	Vazão Afluente (m ³ /s)	Vazão Defluente (m ³ /s)	Volume Útil (%)
02/02/2023	462	543	63,76
03/02/2023	427	543	63,23
04/02/2023	427	543	62,71
05/02/2023	374	490	62,19
06/02/2023	441	545	61,72

Ribeiro Gonçalves - 34060000

Data	Cota (m)	Vazão (m ³ /s)
03/02/2023	3,16	197
04/02/2023	3,13	191
05/02/2023	3,15	195
06/02/2023	3,19	202
07/02/2023	3,16	198

* Média do dia 07/02/23 até 14:45h

Teresina



Rio Poti

Prata do Piauí - 34770000

Data	Cota (m)	Vazão (m ³ /s)
03/02/2023	1,19	36
04/02/2023	1,02	24
05/02/2023	0,89	17
06/02/2023	0,95	20
07/02/2023	1,11	30

* Média do dia 07/02/23 até 15:15h



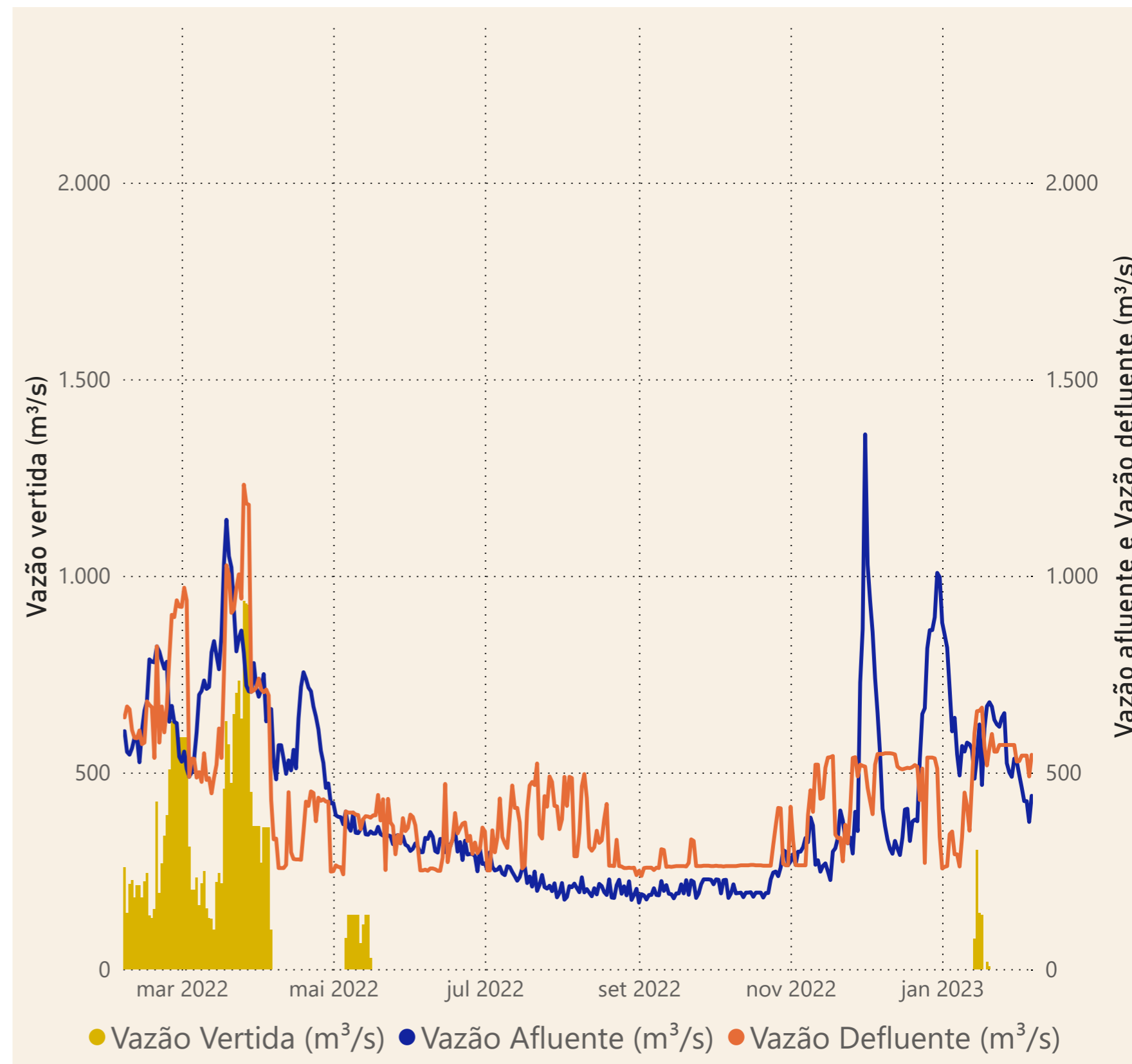
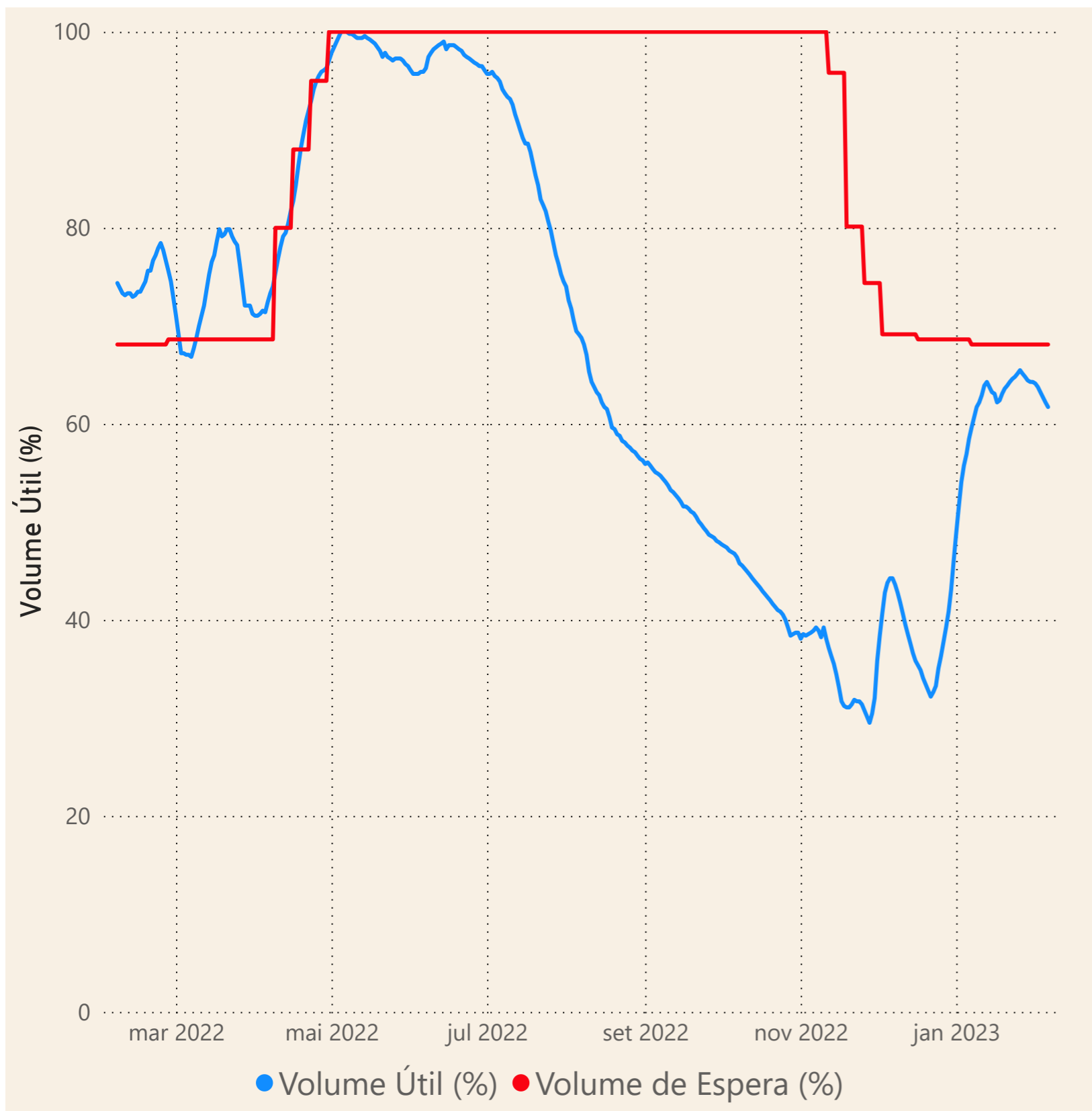
Rio Parnaíba



Fonte de dados: ONS e [HidroWeb](https://hidroweb.com.br/)

Acompanhamento da Bacia do Rio Parnaíba

Operação da UHE Boa Esperança



Saiba mais sobre os termos técnicos da operação dos reservatórios no [Glossário do Sistema de Acompanhamento de Reservatórios - SAR da ANA](#)

Fonte de dados: ONS