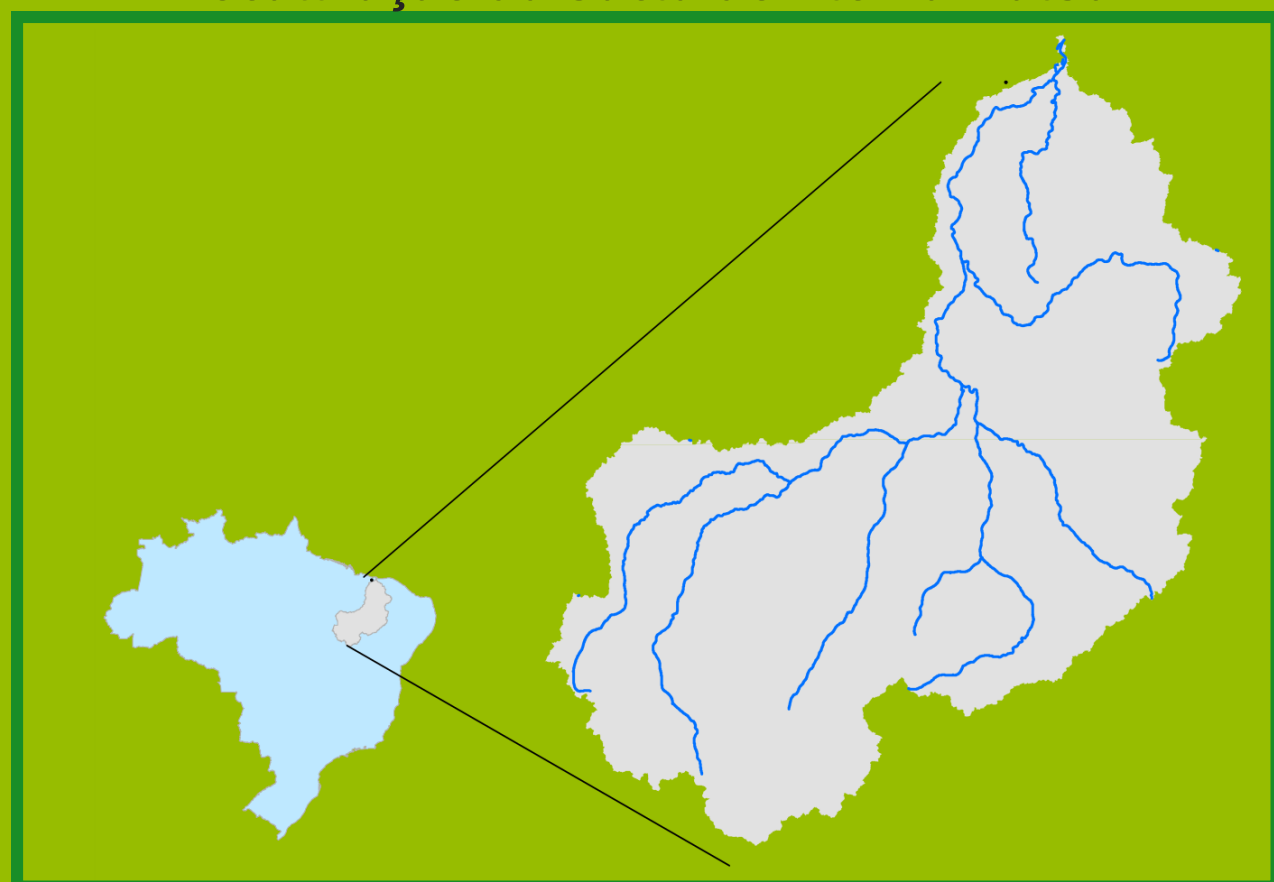


Acompanhamento da Bacia do Rio Parnaíba

Data do boletim
03/02/2023

Localização da bacia do Rio Parnaíba



Legenda:



Usina Hidrelétrica



Estação fluviométrica

Teresina-CHESF - 34690000

Data	Cota (m)	Vazão (m ³ /s)
30/01/2023	3,05	635
31/01/2023	3,08	648
01/02/2023	3,11	660
02/02/2023	3,14	673
03/02/2023	3,18	687

* Média do dia 03/02/23 até 14:45h

UHE Boa Esperança

Data	Vazão Afluente (m ³ /s)	Vazão Defluente (m ³ /s)	Volume Útil (%)
29/01/2023	489	570	64,44
30/01/2023	535	570	64,28
31/01/2023	528	528	64,28
01/02/2023	494	529	64,12
02/02/2023	462	543	63,76

Ribeiro Gonçalves - 34060000

Data	Cota (m)	Vazão (m ³ /s)
30/01/2023	3,52	261
31/01/2023	3,56	269
01/02/2023	3,35	231
02/02/2023	3,24	211
03/02/2023	3,17	198

* Média do dia 03/02/23 até 15:45h

Teresina



Rio Poti


Prata do Piauí - 34770000

Data	Cota (m)	Vazão (m ³ /s)
30/01/2023	0,88	17
31/01/2023	0,81	14
01/02/2023	0,93	21
02/02/2023	1,53	64
03/02/2023	1,25	40

* Média do dia 03/02/23 até 15:15h



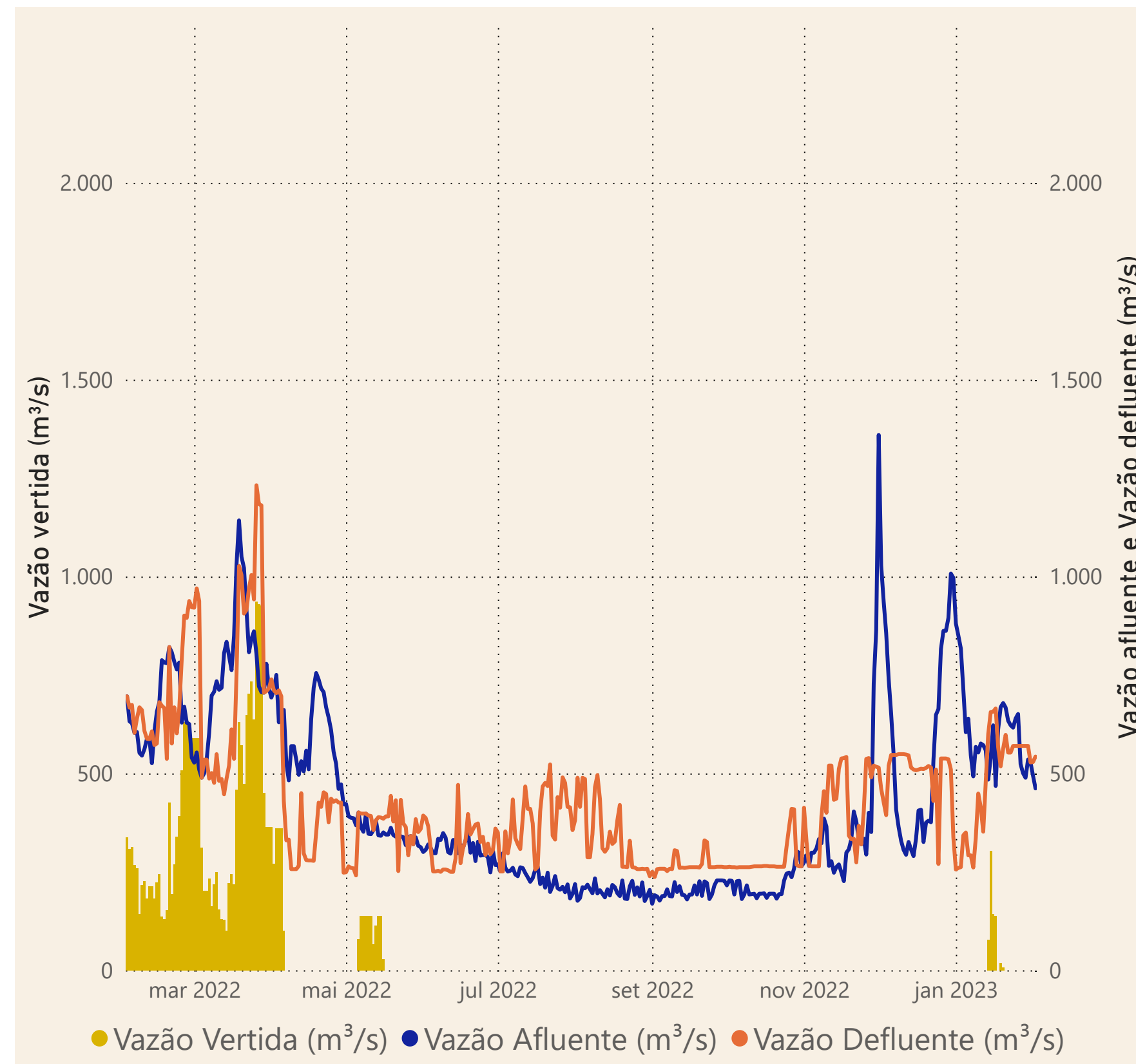
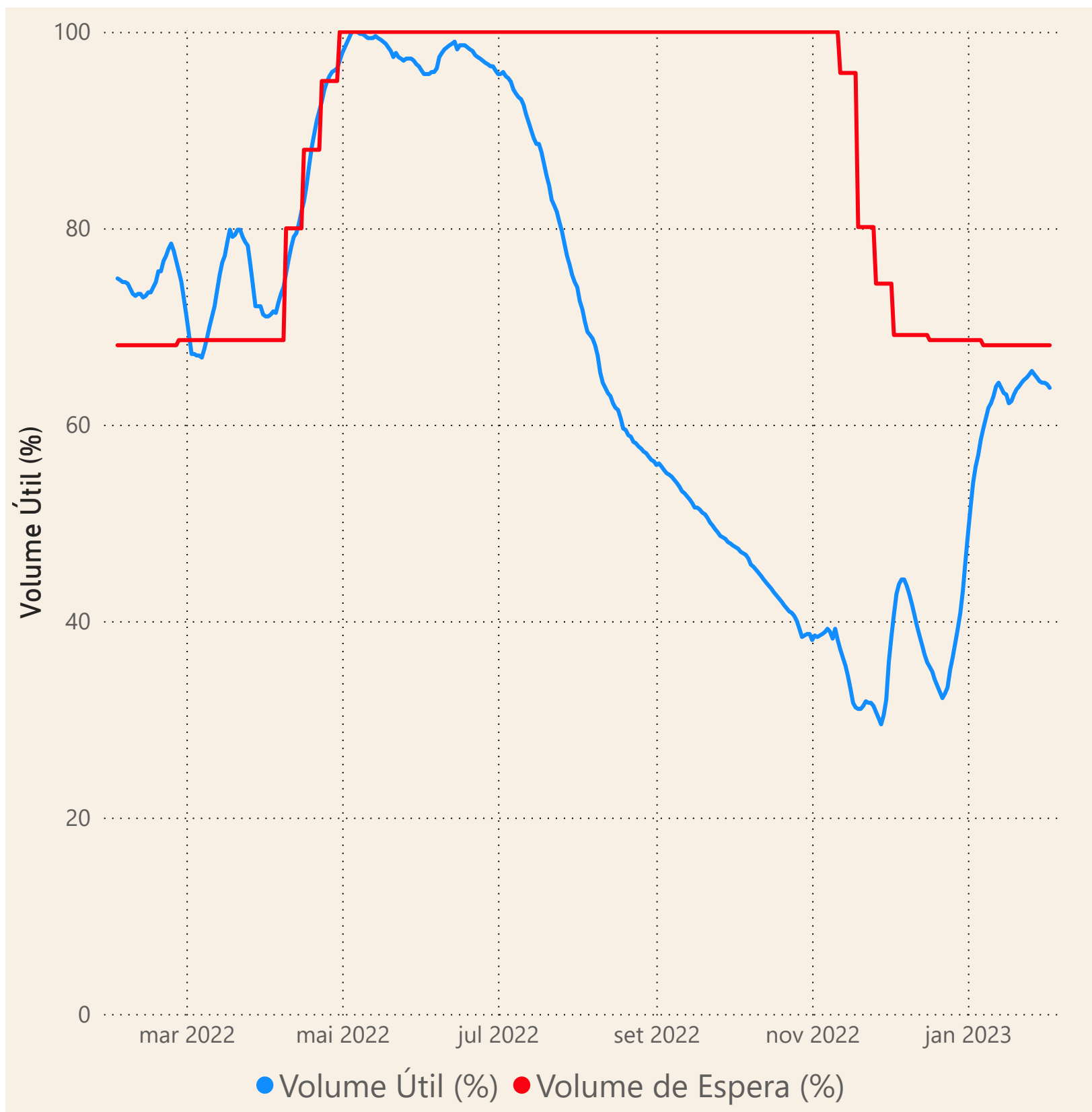
Rio Parnaíba



Fonte de dados: ONS e [HidroWeb](#)

Acompanhamento da Bacia do Rio Parnaíba

Operação da UHE Boa Esperança



Saiba mais sobre os termos técnicos da operação dos reservatórios no [Glossário do Sistema de Acompanhamento de Reservatórios - SAR da ANA](#)

Fonte de dados: ONS