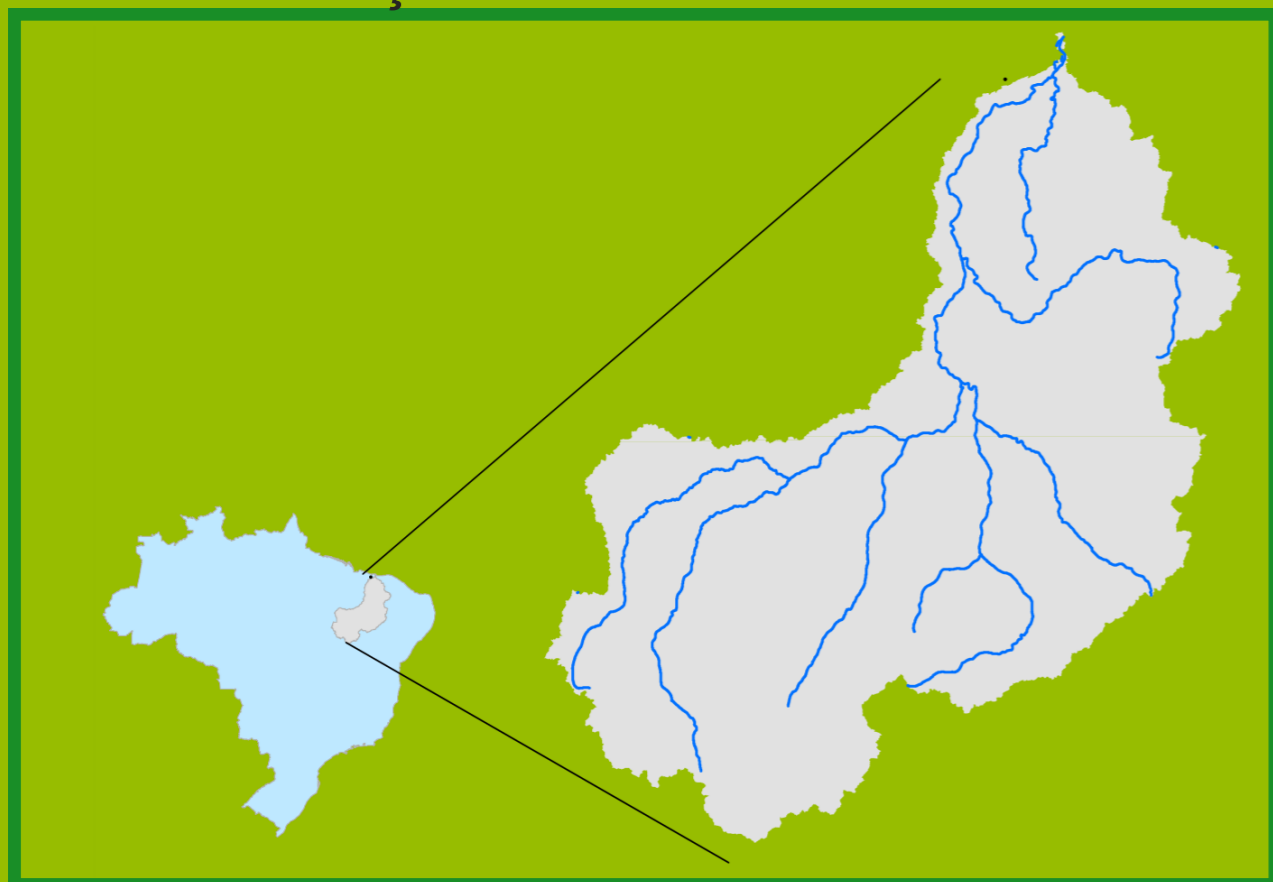


Acompanhamento da Bacia do Rio Parnaíba

Data do boletim
01/02/2023

Localização da bacia do Rio Parnaíba



Legenda:



Usina Hidrelétrica



Estação fluviométrica

Teresina-CHESF - 34690000

Data	Cota (m)	Vazão (m ³ /s)
28/01/2023	3,13	669
29/01/2023	3,07	645
30/01/2023	3,05	635
31/01/2023	3,08	647
01/02/2023	3,12	663

* Média do dia 01/02/23 até 09:45h

UHE Boa Esperança

Data	Vazão Afluente (m ³ /s)	Vazão Defluente (m ³ /s)	Volume Útil (%)
27/01/2023	570	570	65,48
28/01/2023	489	570	65,12
29/01/2023	501	570	64,80
30/01/2023	454	570	64,28
31/01/2023	412	528	63,76

Ribeiro Gonçalves - 34060000

Data	Cota (m)	Vazão (m ³ /s)
28/01/2023	3,37	233
29/01/2023	3,45	248
30/01/2023	3,52	261
31/01/2023	3,56	269
01/02/2023	3,39	236

* Média do dia 01/02/23 até 10:45h

Teresina



Prata do Piauí - 34770000

Data	Cota (m)	Vazão (m ³ /s)
28/01/2023	1,20	37
29/01/2023	1,02	24
30/01/2023	0,88	17
31/01/2023	0,81	14
01/02/2023	0,82	15

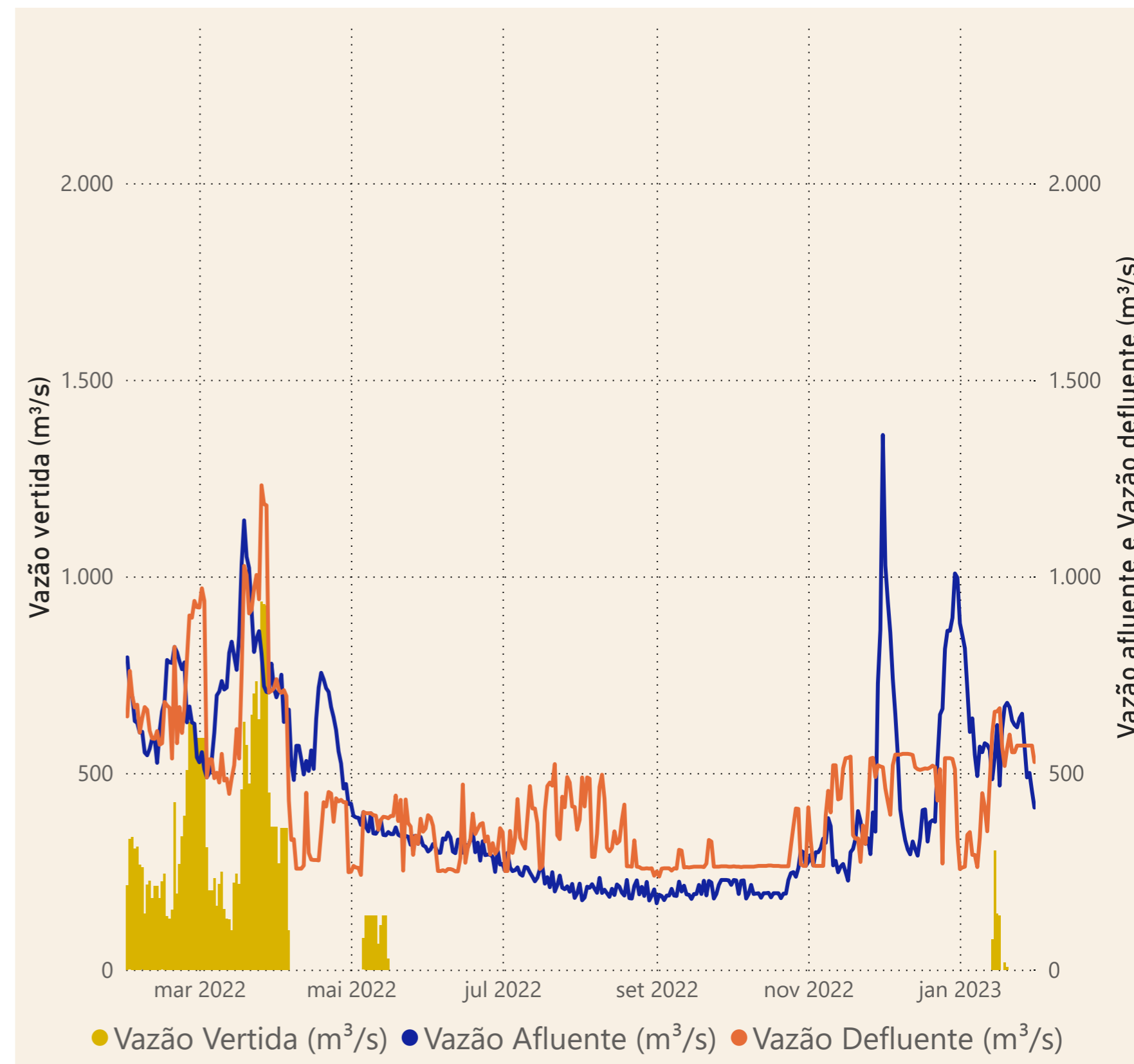
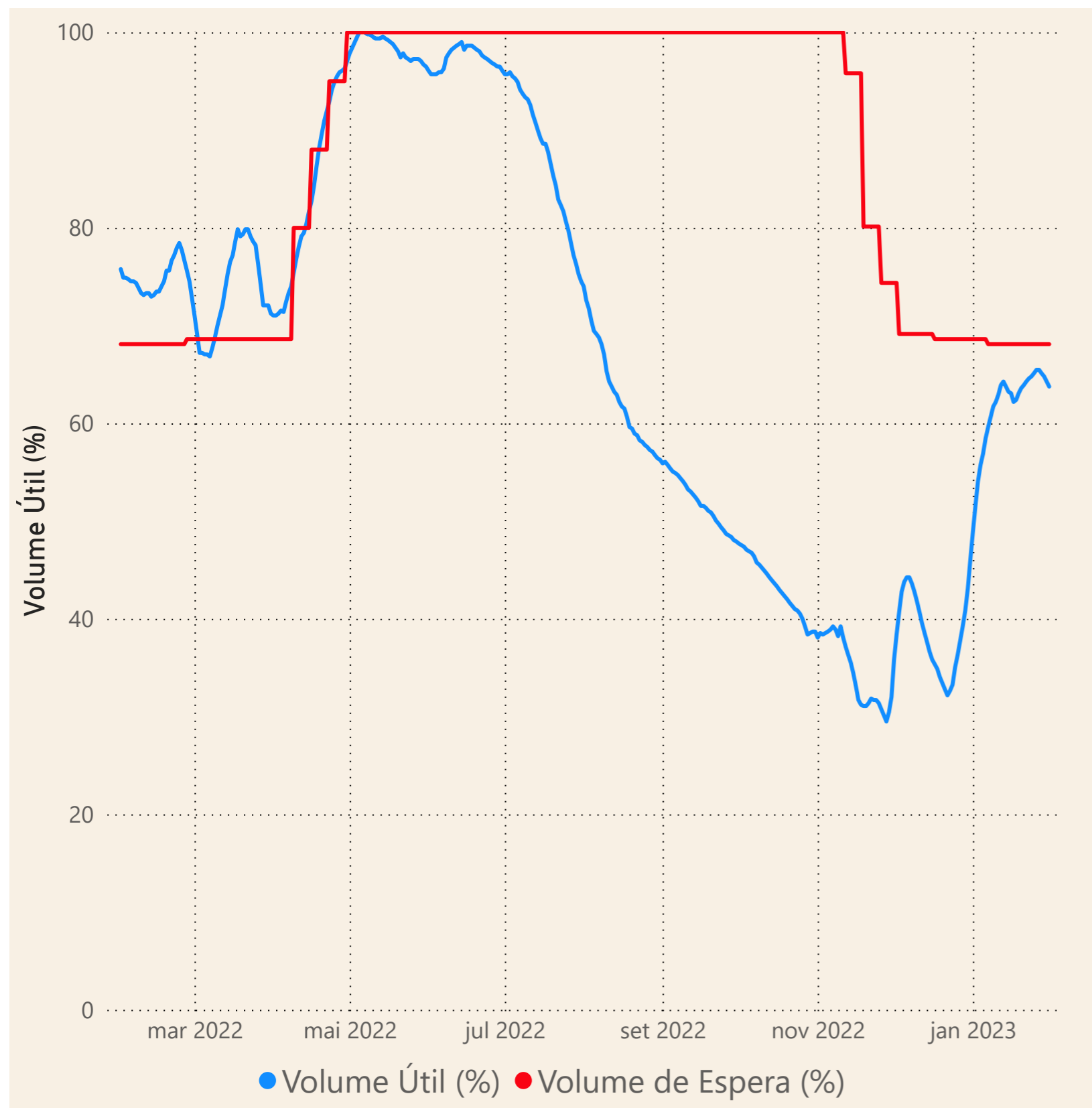
* Média do dia 01/02/23 até 10:15h

Rio Parnaíba

Fonte de dados: ONS e [HidroWeb](#)

Acompanhamento da Bacia do Rio Parnaíba

Operação da UHE Boa Esperança



Saiba mais sobre os termos técnicos da operação dos reservatórios no [Glossário do Sistema de Acompanhamento de Reservatórios - SAR da ANA](#)

Fonte de dados: ONS