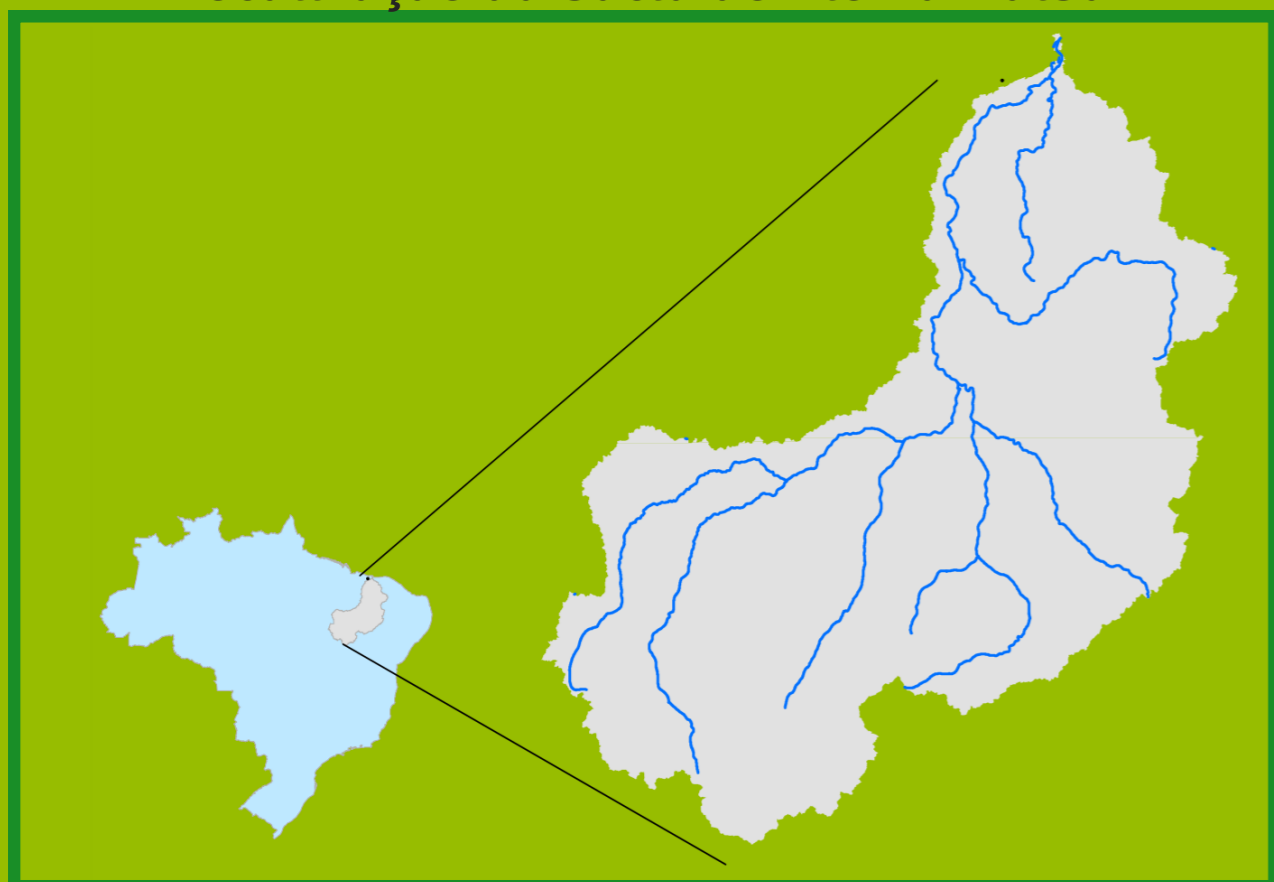


Acompanhamento da Bacia do Rio Parnaíba

Data do boletim
31/01/2023

Localização da bacia do Rio Parnaíba



Legenda:



Usina Hidrelétrica



Estação fluviométrica

Teresina-CHESF - 34690000

Data	Cota (m)	Vazão (m³/s)
27/01/2023	3,24	711
28/01/2023	3,13	669
29/01/2023	3,07	645
30/01/2023	3,05	635
31/01/2023	3,05	636

* Média do dia 31/01/23 até 09:45h

UHE Boa Esperança

Data	Vazão Afluente (m³/s)	Vazão Defluente (m³/s)	Volume Útil (%)
26/01/2023	651	570	65,48
27/01/2023	570	570	65,48
28/01/2023	489	570	65,12
29/01/2023	501	570	64,80
30/01/2023	411	527	64,28

Ribeiro Gonçalves - 34060000

Data	Cota (m)	Vazão (m³/s)
27/01/2023	3,36	232
28/01/2023	3,37	233
29/01/2023	3,45	248
30/01/2023	3,52	261
31/01/2023	3,57	271

* Média do dia 31/01/23 até 09:45h

Teresina



Rio Poti


Prata do Piauí - 34770000

Data	Cota (m)	Vazão (m³/s)
27/01/2023	1,61	72
28/01/2023	1,20	37
29/01/2023	1,02	24
30/01/2023	0,88	17
31/01/2023	0,82	15

* Média do dia 31/01/23 até 09:15h



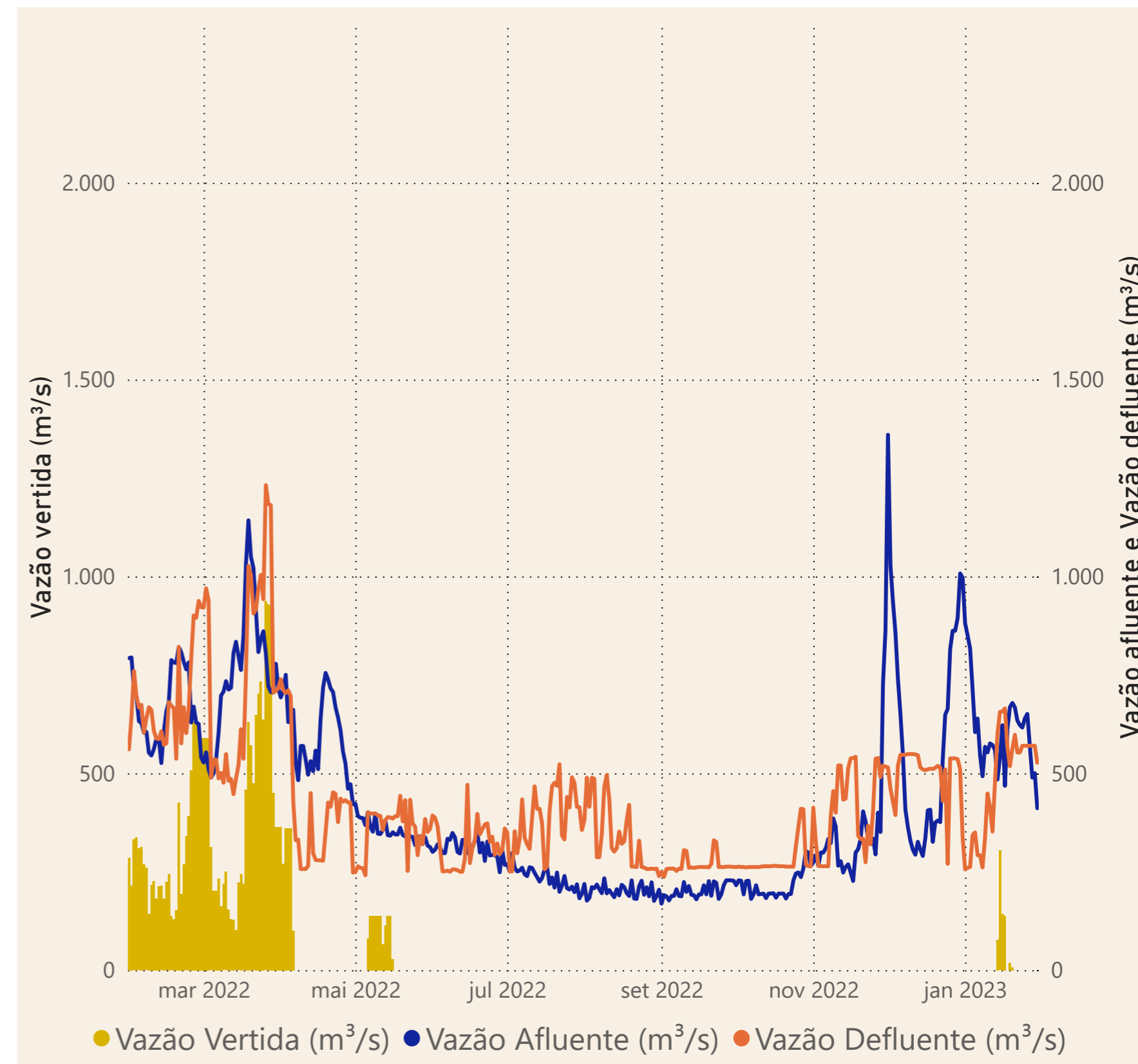
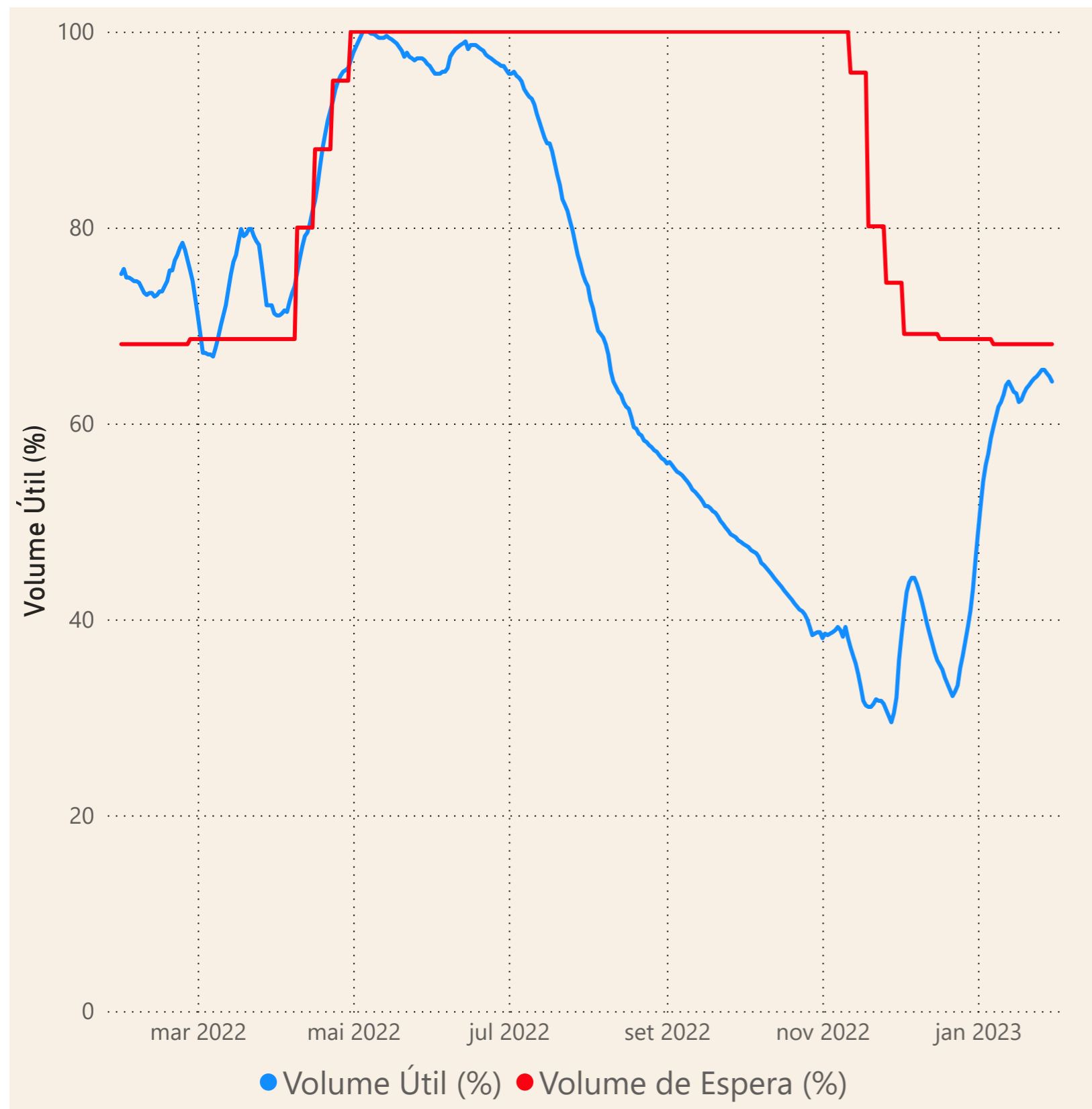
Rio Parnaíba



Fonte de dados: ONS e [HidroWeb](#)

Acompanhamento da Bacia do Rio Parnaíba

Operação da UHE Boa Esperança



Saiba mais sobre os termos técnicos da operação dos reservatórios no [Glossário do Sistema de Acompanhamento de Reservatórios - SAR da ANA](#)