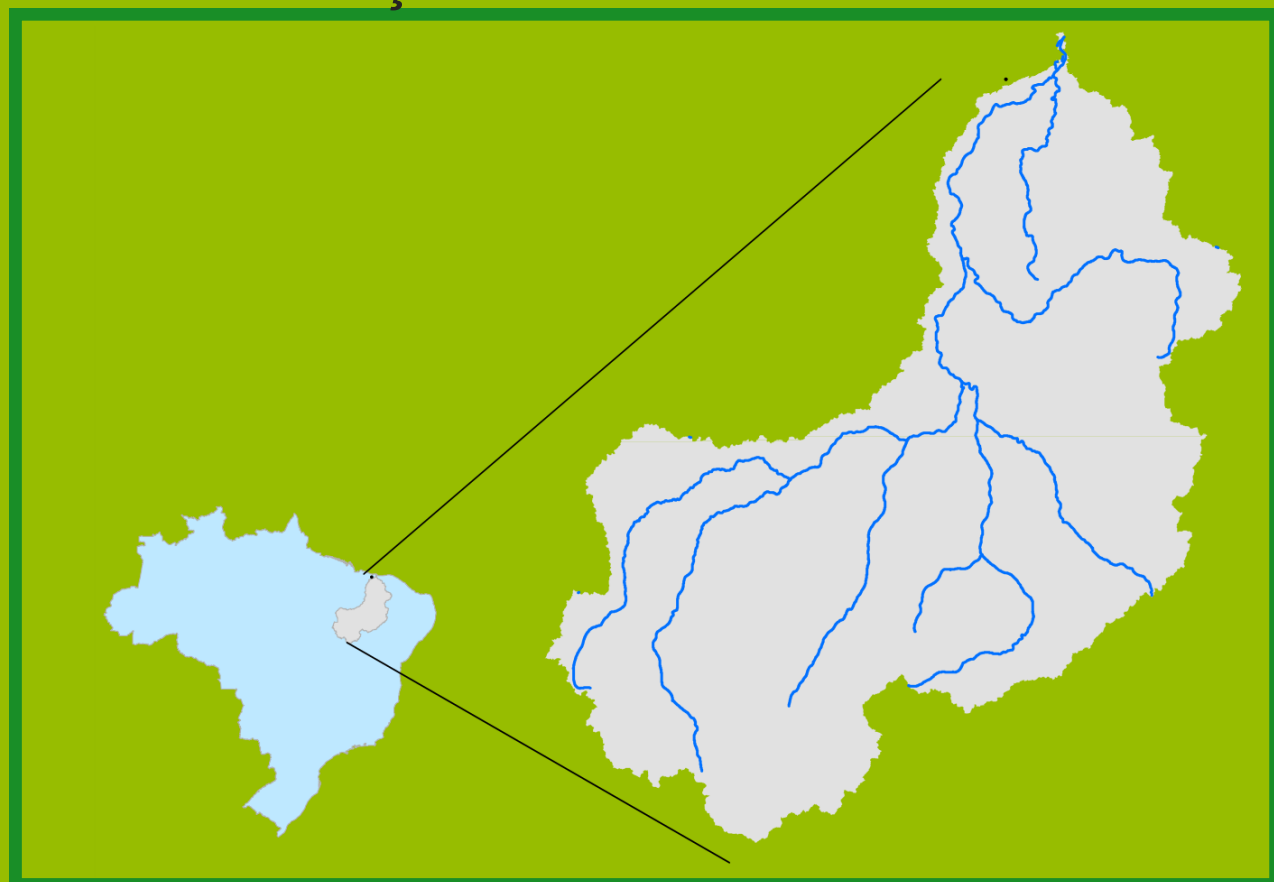


Acompanhamento da Bacia do Rio Parnaíba

Data do boletim
30/01/2023

Localização da bacia do Rio Parnaíba



Legenda:



Usina Hidrelétrica



Estação fluviométrica

Teresina-CHESF - 34690000

Data	Cota (m)	Vazão (m³/s)
26/01/2023	3,32	747
27/01/2023	3,24	711
28/01/2023	3,13	669
29/01/2023	3,07	645
30/01/2023	3,06	638

* Média do dia 30/01/23 até 10:45h

UHE Boa Esperança

Data	Vazão Afluente (m³/s)	Vazão Defluente (m³/s)	Volume Útil (%)
25/01/2023	639	526	65,12
26/01/2023	651	525	65,48
27/01/2023	570	525	65,48
28/01/2023	489	524	65,12
29/01/2023	501	527	64,80

Ribeiro Gonçalves - 34060000

Data	Cota (m)	Vazão (m³/s)
26/01/2023	3,52	262
27/01/2023	3,36	232
28/01/2023	3,37	233
29/01/2023	3,45	248
30/01/2023	3,52	262

* Média do dia 30/01/23 até 10:45h

Teresina



Rio Poti

Prata do Piauí - 34770000

Data	Cota (m)	Vazão (m³/s)
26/01/2023	2,15	129
27/01/2023	1,61	72
28/01/2023	1,20	37
29/01/2023	1,02	24
30/01/2023	0,91	18

* Média do dia 30/01/23 até 10:15h



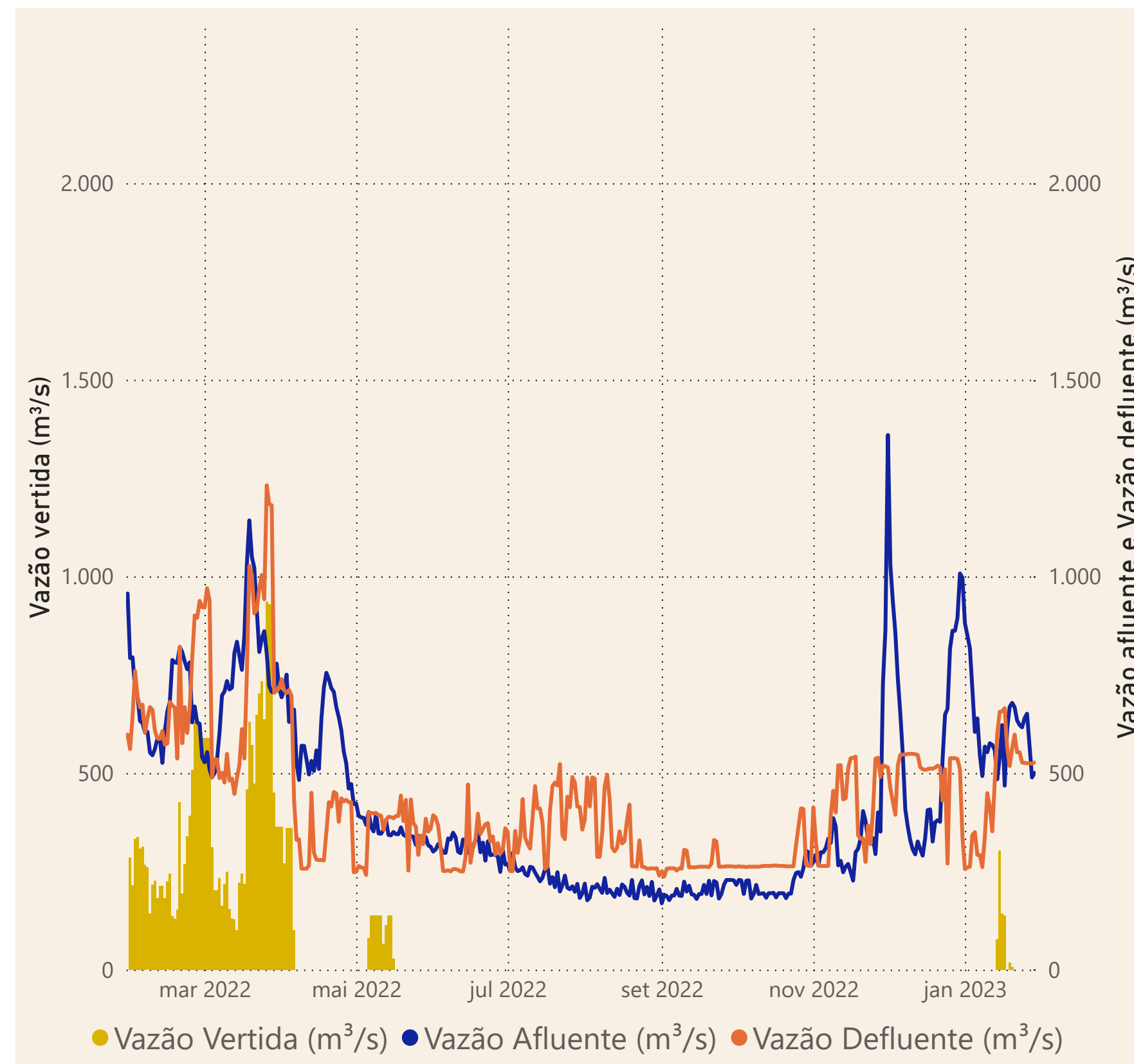
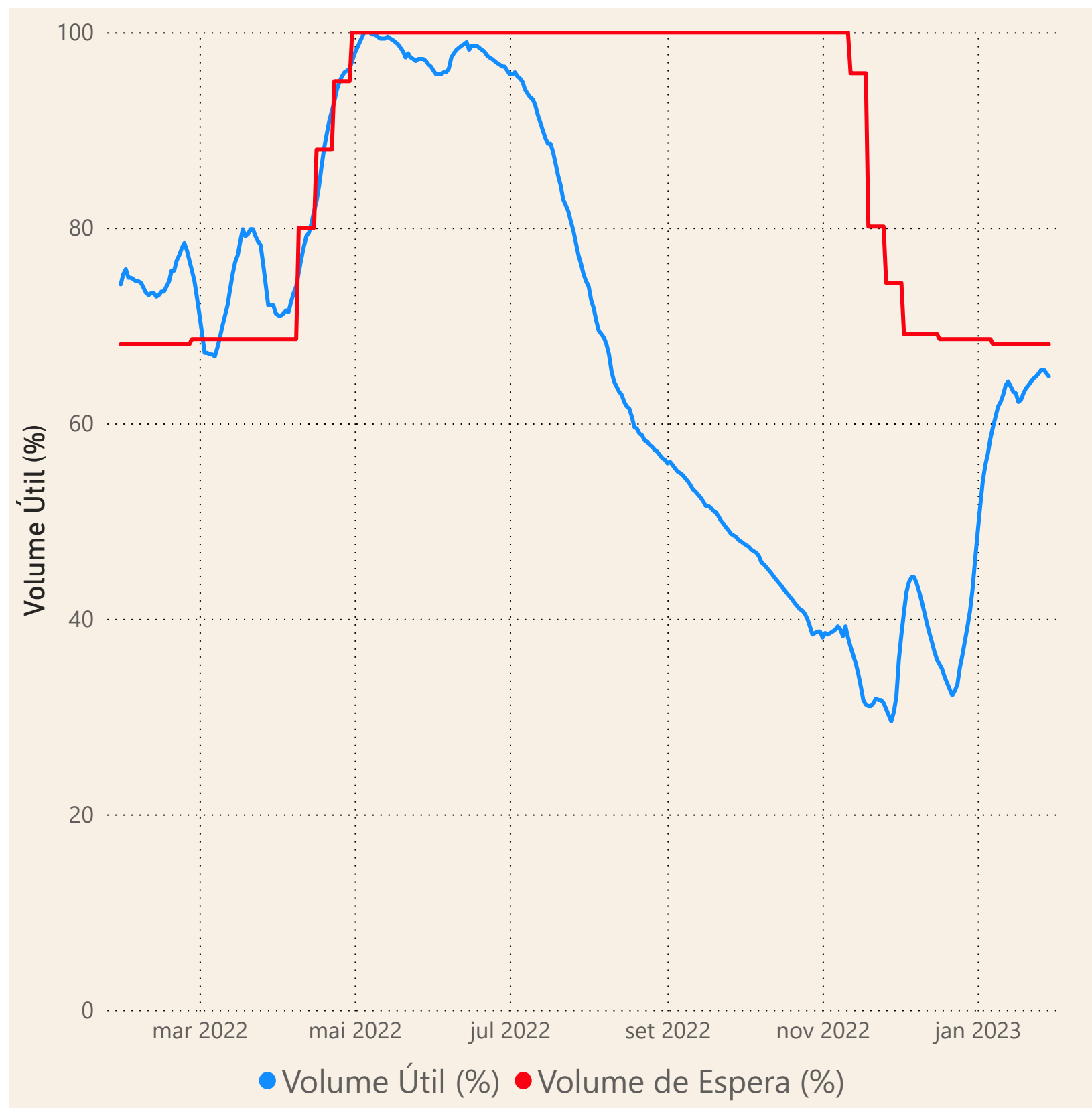
Rio Parnaíba



Fonte de dados: ONS e [HidroWeb](#)

Acompanhamento da Bacia do Rio Parnaíba

Operação da UHE Boa Esperança



Saiba mais sobre os termos técnicos da operação dos reservatórios no [Glossário do Sistema de Acompanhamento de Reservatórios - SAR da ANA](#)

Fonte de dados: ONS