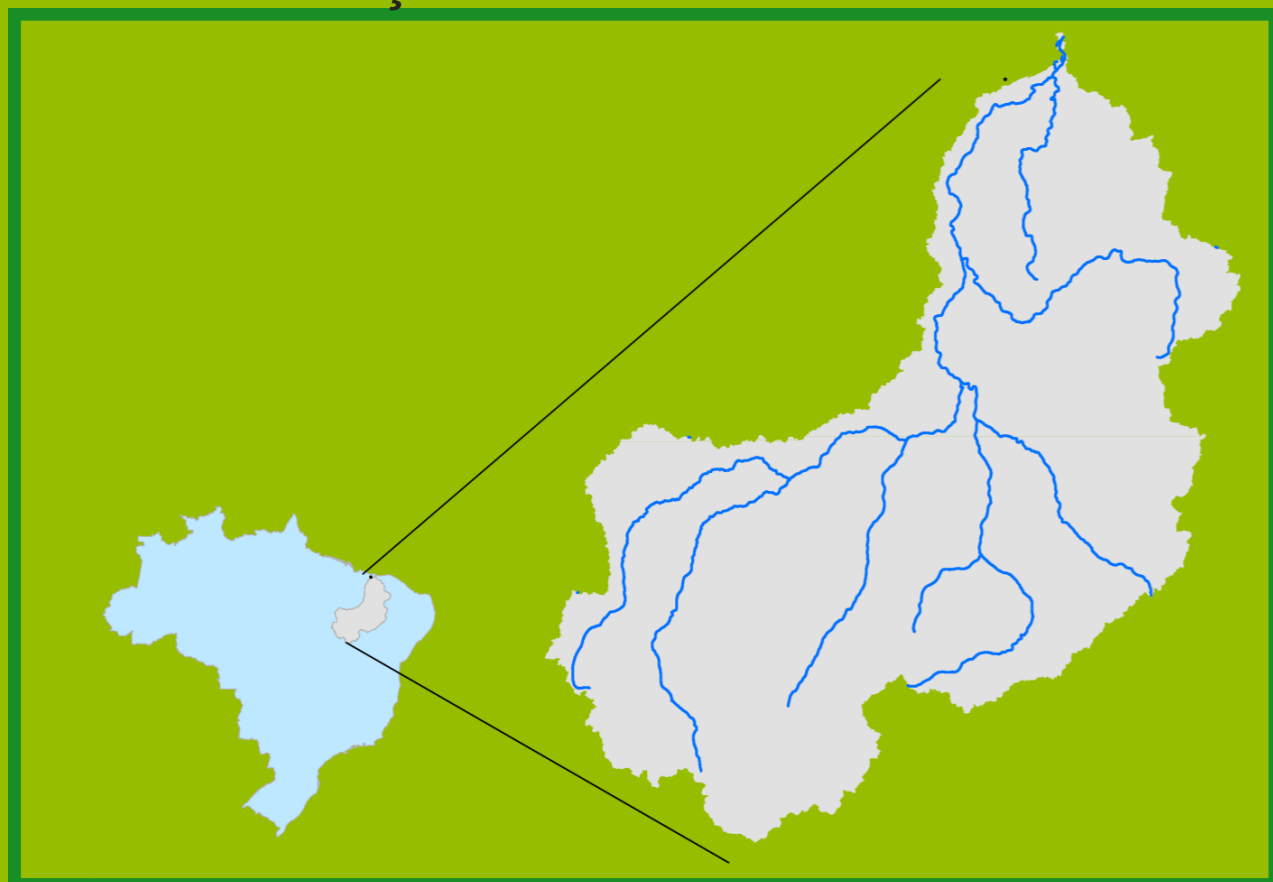


Acompanhamento da Bacia do Rio Parnaíba

Data do boletim
27/01/2023

Localização da bacia do Rio Parnaíba



Legenda:



Usina Hidrelétrica



Estação fluviométrica

Teresina-CHESF - 34690000

Data	Cota (m)	Vazão (m³/s)
23/01/2023	3,66	898
24/01/2023	3,55	847
25/01/2023	3,49	823
26/01/2023	3,32	747
27/01/2023	3,26	720

* Média do dia 27/01/23 até 09:45h

UHE Boa Esperança

Data	Vazão Afluente (m³/s)	Vazão Defluente (m³/s)	Volume Útil (%)
22/01/2023	634	553	64,28
23/01/2023	622	553	64,59
24/01/2023	573	527	64,80
25/01/2023	595	526	65,12
26/01/2023	606	525	65,48

Ribeiro Gonçalves - 34060000

Data	Cota (m)	Vazão (m³/s)
23/01/2023	3,23	209
24/01/2023	3,30	221
25/01/2023	3,83	322
26/01/2023	3,52	262
27/01/2023	3,38	235

* Média do dia 27/01/23 até 09:45h

Teresina



Rio Poti

Prata do Piauí - 34770000

Data	Cota (m)	Vazão (m³/s)
23/01/2023	1,79	88
24/01/2023	1,53	63
25/01/2023	1,75	85
26/01/2023	2,15	129
27/01/2023	1,81	91

* Média do dia 27/01/23 até 09:15h



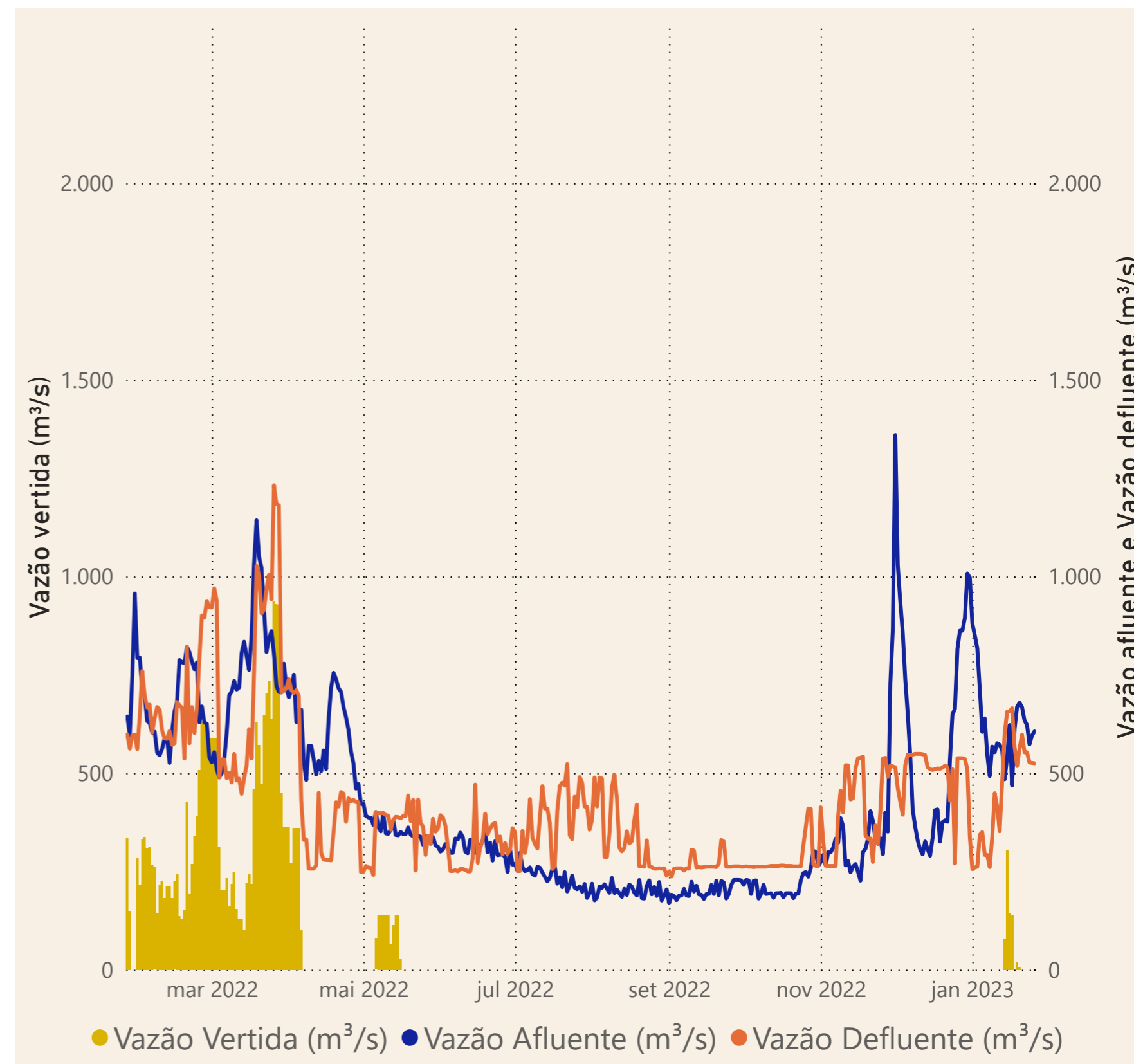
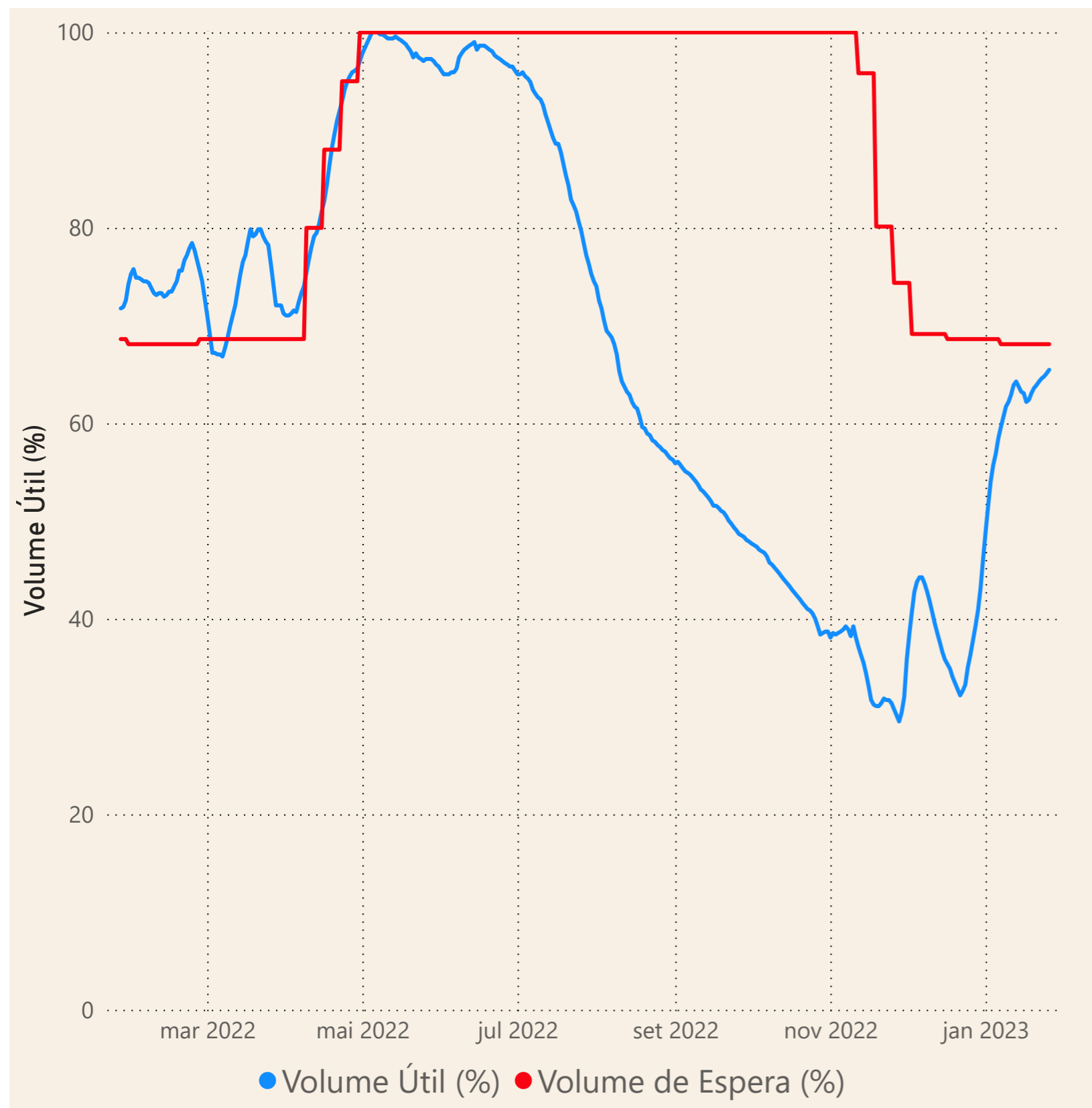
Rio Parnaíba



Fonte de dados: ONS e [HidroWeb](#)

Acompanhamento da Bacia do Rio Parnaíba

Operação da UHE Boa Esperança



Saiba mais sobre os termos técnicos da operação dos reservatórios no [Glossário do Sistema de Acompanhamento de Reservatórios - SAR da ANA](#)

Fonte de dados: ONS