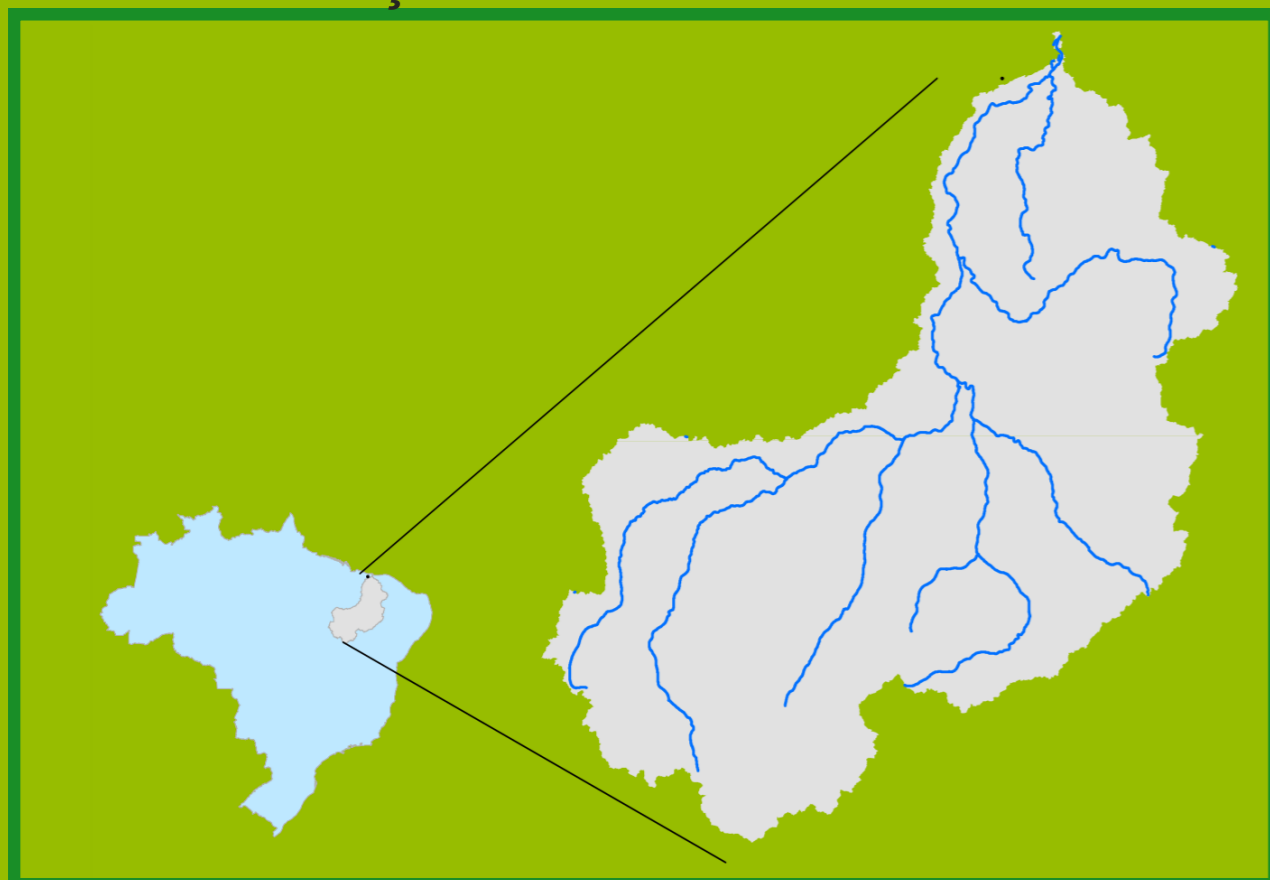


# Acompanhamento da Bacia do Rio Parnaíba

Data do boletim  
**24/01/2023**

## Localização da bacia do Rio Parnaíba



Legenda:



Usina Hidrelétrica



Estação fluviométrica

### Teresina-CHESF - 34690000

Data	Cota (m)	Vazão (m³/s)
20/01/2023	3,88	1008
21/01/2023	3,96	1047
22/01/2023	3,79	962
23/01/2023	3,66	898
24/01/2023	3,59	865

\* Média do dia 24/01/23 até 08:45h

### UHE Boa Esperança

Data	Vazão Afluente (m³/s)	Vazão Defluente (m³/s)	Volume Útil (%)
19/01/2023	668	518	63,08
20/01/2023	679	563	63,60
21/01/2023	667	598	63,91
22/01/2023	634	553	64,28
23/01/2023	703	553	64,96

### Ribeiro Gonçalves - 34060000

Data	Cota (m)	Vazão (m³/s)
20/01/2023	3,43	245
21/01/2023	3,43	244
22/01/2023	3,32	225
23/01/2023	3,23	209
24/01/2023	3,22	208

\* Média do dia 24/01/23 até 08:45h

### Teresina



Rio Poti

### Prata do Piauí - 34770000

Data	Cota (m)	Vazão (m³/s)
20/01/2023	5,10	654
21/01/2023	4,17	455
22/01/2023	2,43	168
23/01/2023	1,79	88
24/01/2023	1,63	73

\* Média do dia 24/01/23 até 09:15h



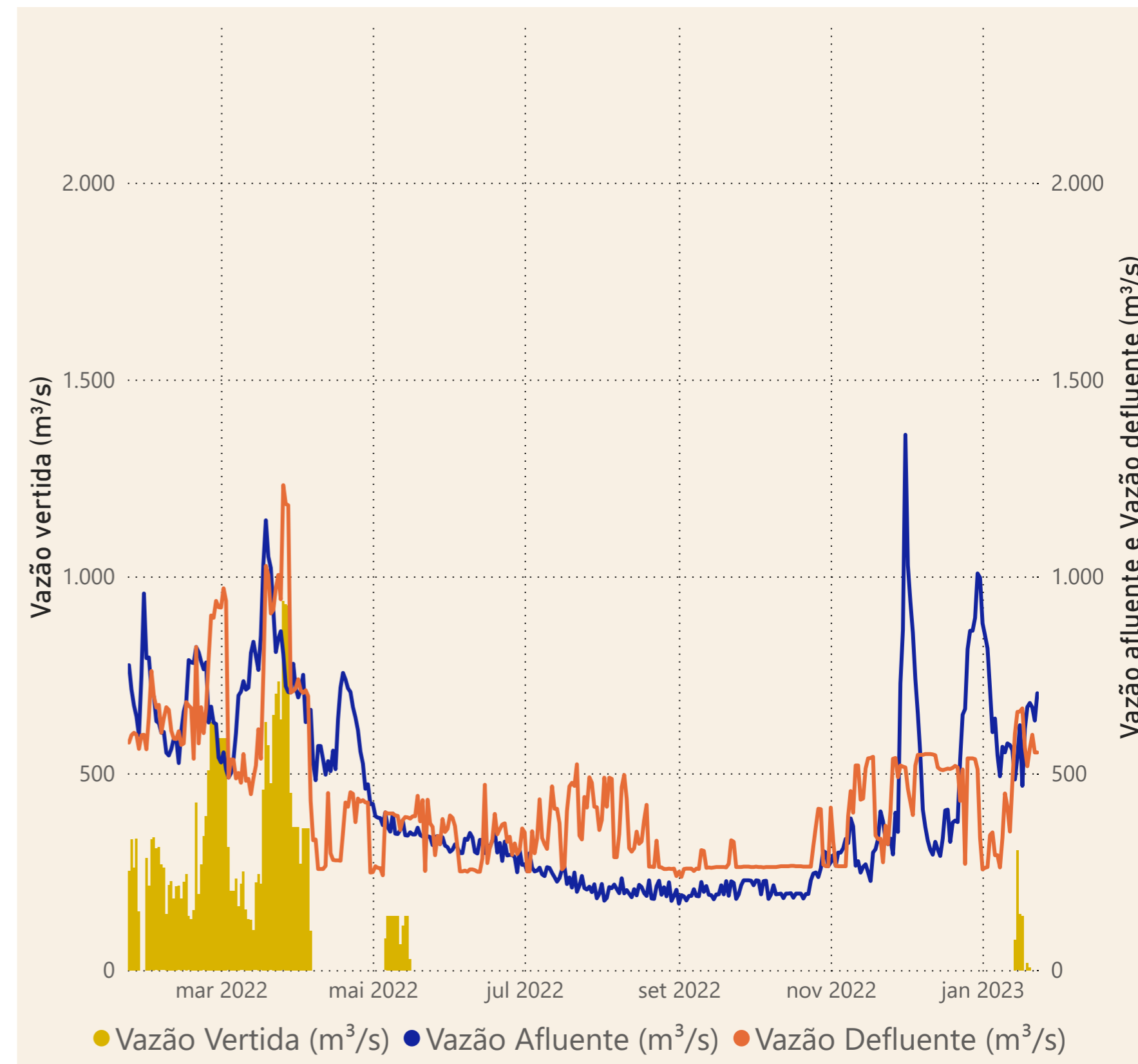
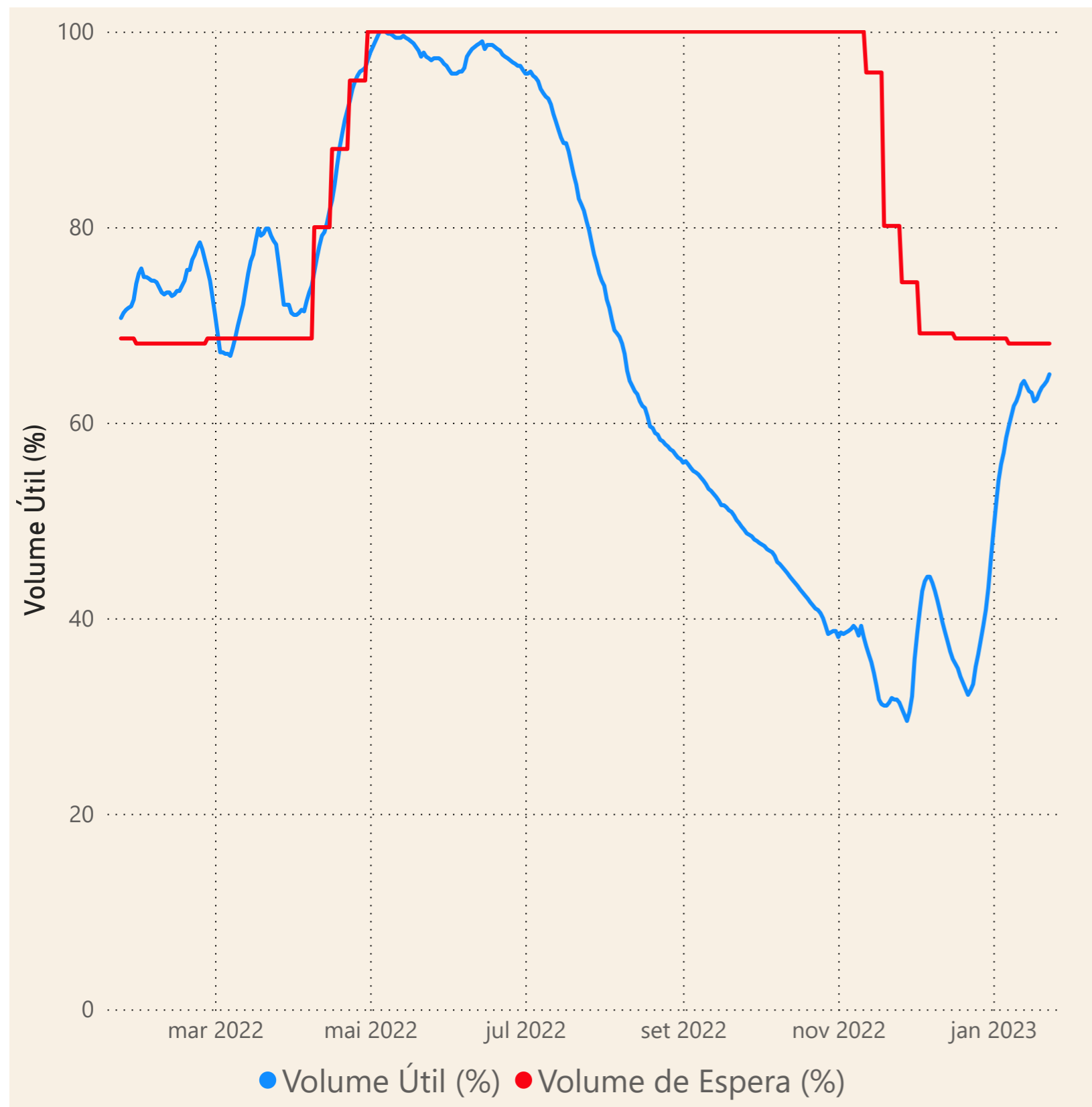
Rio Parnaíba



Fonte de dados: ONS e [HidroWeb](#)

# Acompanhamento da Bacia do Rio Parnaíba

## Operação da UHE Boa Esperança



**Saiba mais** sobre os termos técnicos da operação dos reservatórios no [Glossário do Sistema de Acompanhamento de Reservatórios - SAR da ANA](#)