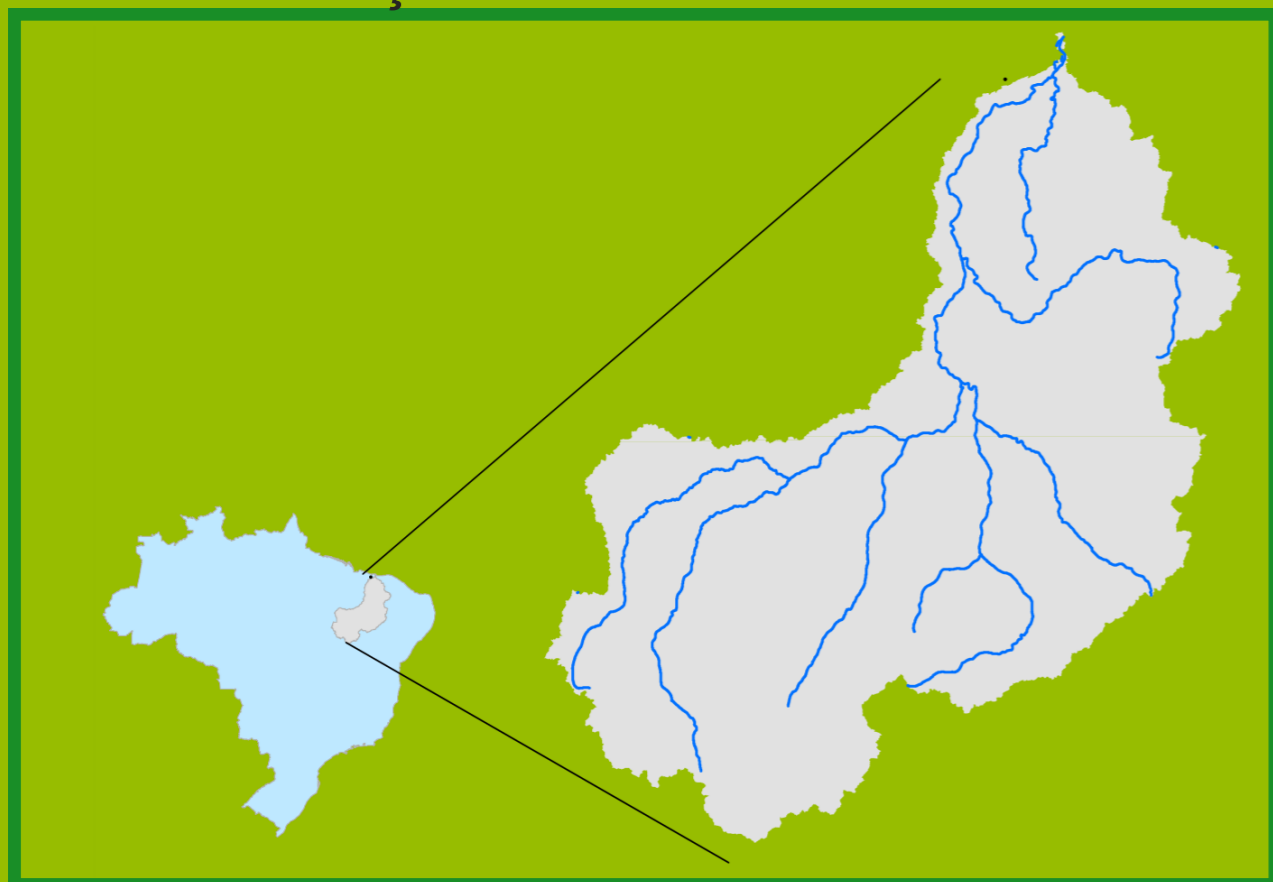


Acompanhamento da Bacia do Rio Parnaíba

Data do boletim
23/01/2023

Localização da bacia do Rio Parnaíba



Legenda:



Usina Hidrelétrica



Estação fluviométrica

Teresina-CHESF - 34690000

Data	Cota (m)	Vazão (m³/s)
19/01/2023	3,57	859
20/01/2023	3,88	1008
21/01/2023	3,96	1047
22/01/2023	3,79	962
23/01/2023	3,68	911

* Média do dia 23/01/23 até 09:45h

UHE Boa Esperança

Data	Vazão Afluente (m³/s)	Vazão Defluente (m³/s)	Volume Útil (%)
18/01/2023	612	566	62,40
19/01/2023	668	518	63,08
20/01/2023	679	563	63,60
21/01/2023	667	598	63,91
22/01/2023	634	553	64,28

Ribeiro Gonçalves - 34060000

Data	Cota (m)	Vazão (m³/s)
19/01/2023	3,27	216
20/01/2023	3,43	245
21/01/2023	3,43	244
22/01/2023	3,32	225
23/01/2023	3,25	212

* Média do dia 23/01/23 até 09:45h

Teresina



Rio Poti

Prata do Piauí - 34770000

Data	Cota (m)	Vazão (m³/s)
19/01/2023	2,14	146
20/01/2023	5,10	654
21/01/2023	4,17	455
22/01/2023	2,43	168
23/01/2023	1,86	96

* Média do dia 23/01/23 até 09:15h



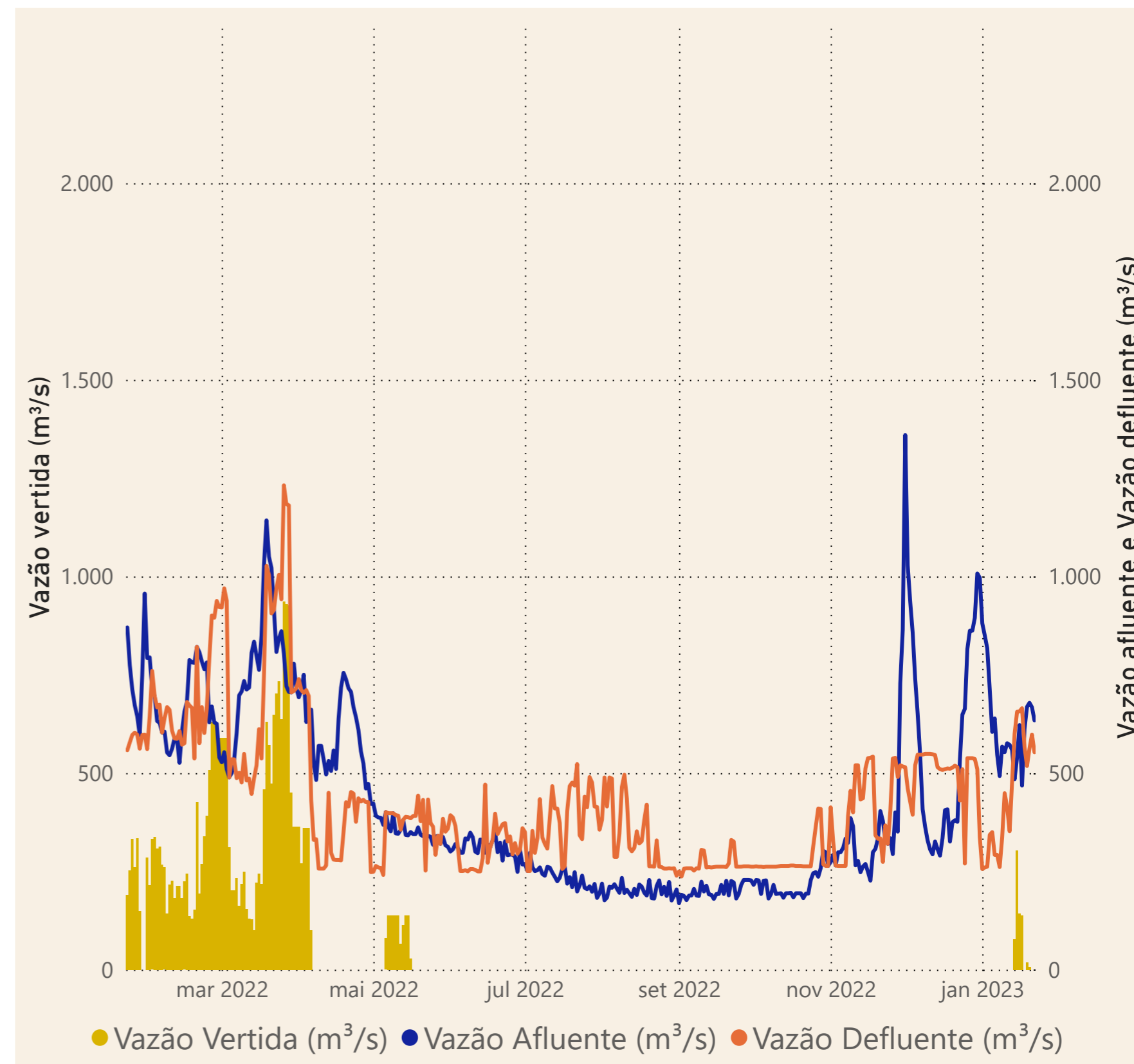
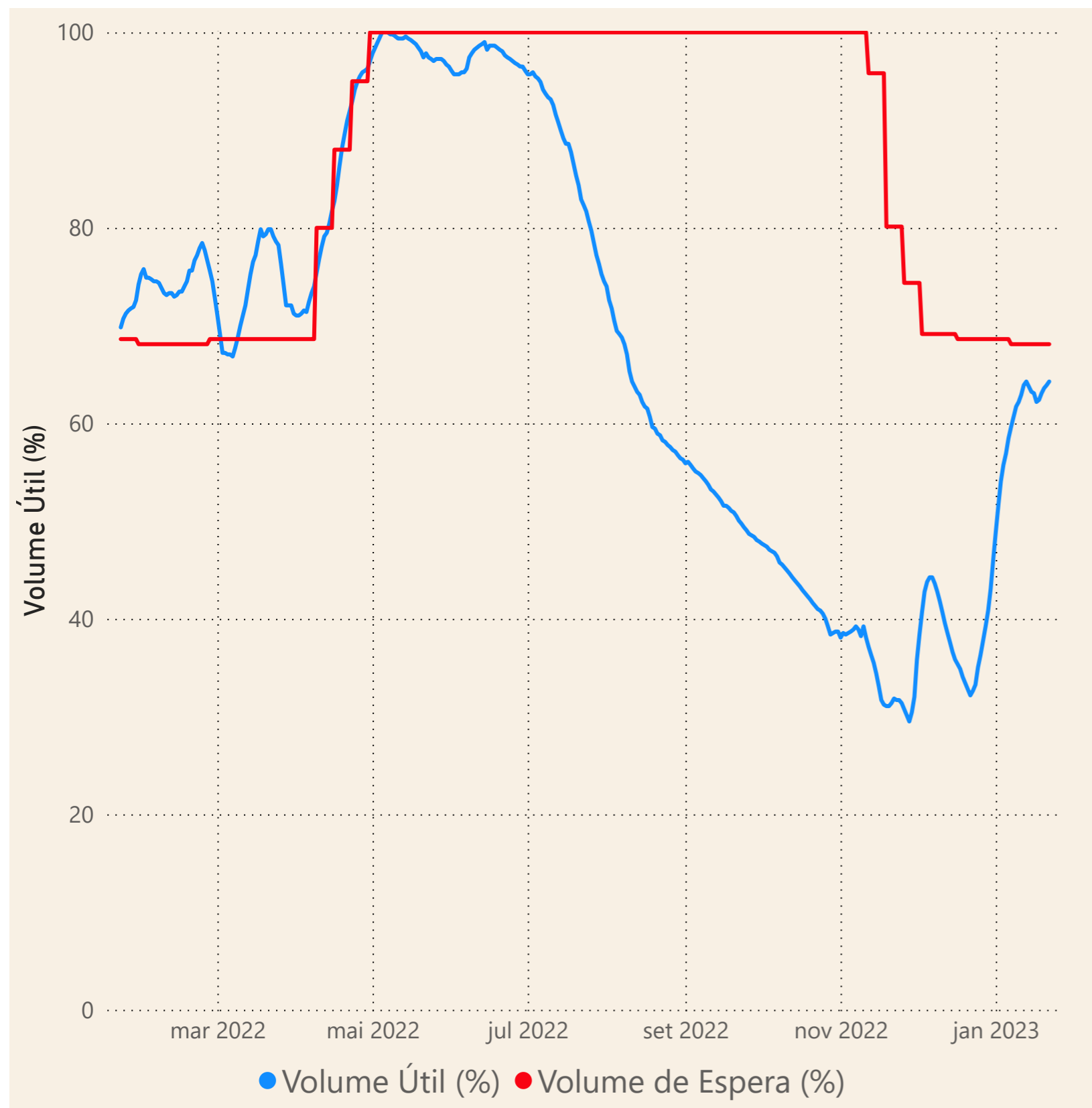
Rio Parnaíba



Fonte de dados: ONS e [HidroWeb](#)

Acompanhamento da Bacia do Rio Parnaíba

Operação da UHE Boa Esperança



Saiba mais sobre os termos técnicos da operação dos reservatórios no [Glossário do Sistema de Acompanhamento de Reservatórios - SAR da ANA](#)