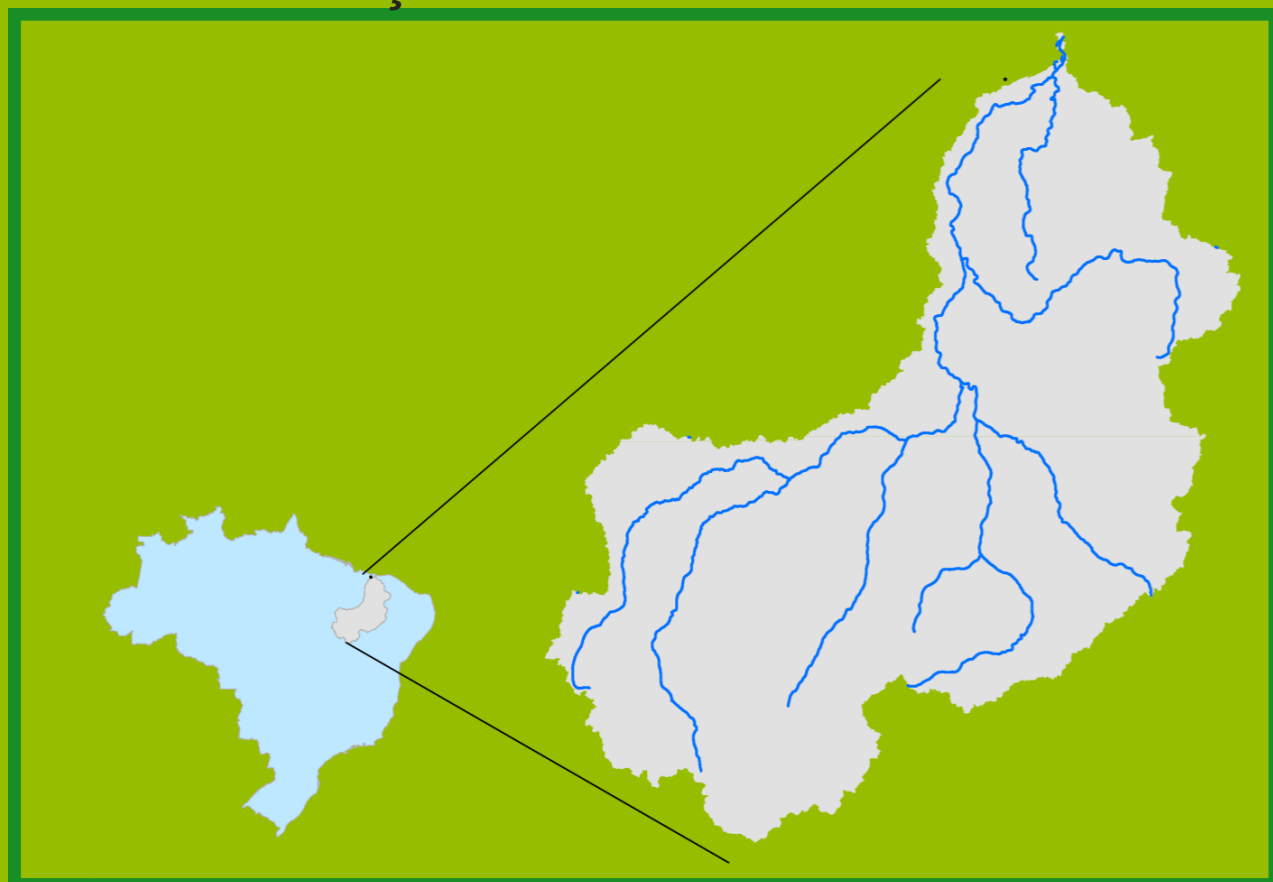


Acompanhamento da Bacia do Rio Parnaíba

Data do boletim
20/01/2023

Localização da bacia do Rio Parnaíba



Legenda:



Usina Hidrelétrica



Estação fluviométrica

Teresina-CHESF - 34690000

Data	Cota (m)	Vazão (m³/s)
16/01/2023	3,03	629
17/01/2023	3,52	835
18/01/2023	3,64	890
19/01/2023	3,57	859
20/01/2023	3,73	933

* Média do dia 20/01/23 até 08:45h

UHE Boa Esperança

Data	Vazão Afluente (m³/s)	Vazão Defluente (m³/s)	Volume Útil (%)
15/01/2023	540	656	63,23
16/01/2023	622	657	63,08
17/01/2023	468	665	62,19
18/01/2023	612	566	62,40
19/01/2023	737	517	63,39

Ribeiro Gonçalves - 34060000

Data	Cota (m)	Vazão (m³/s)
16/01/2023	3,25	212
17/01/2023	3,28	218
18/01/2023	3,25	212
19/01/2023	3,27	216
20/01/2023	3,40	239

* Média do dia 20/01/23 até 08:45h

Teresina



Rio Poti

Prata do Piauí - 34770000

Data	Cota (m)	Vazão (m³/s)
16/01/2023	2,58	186
17/01/2023	2,21	139
18/01/2023	1,39	52
19/01/2023	2,14	146
20/01/2023	4,38	498

* Média do dia 20/01/23 até 09:15h



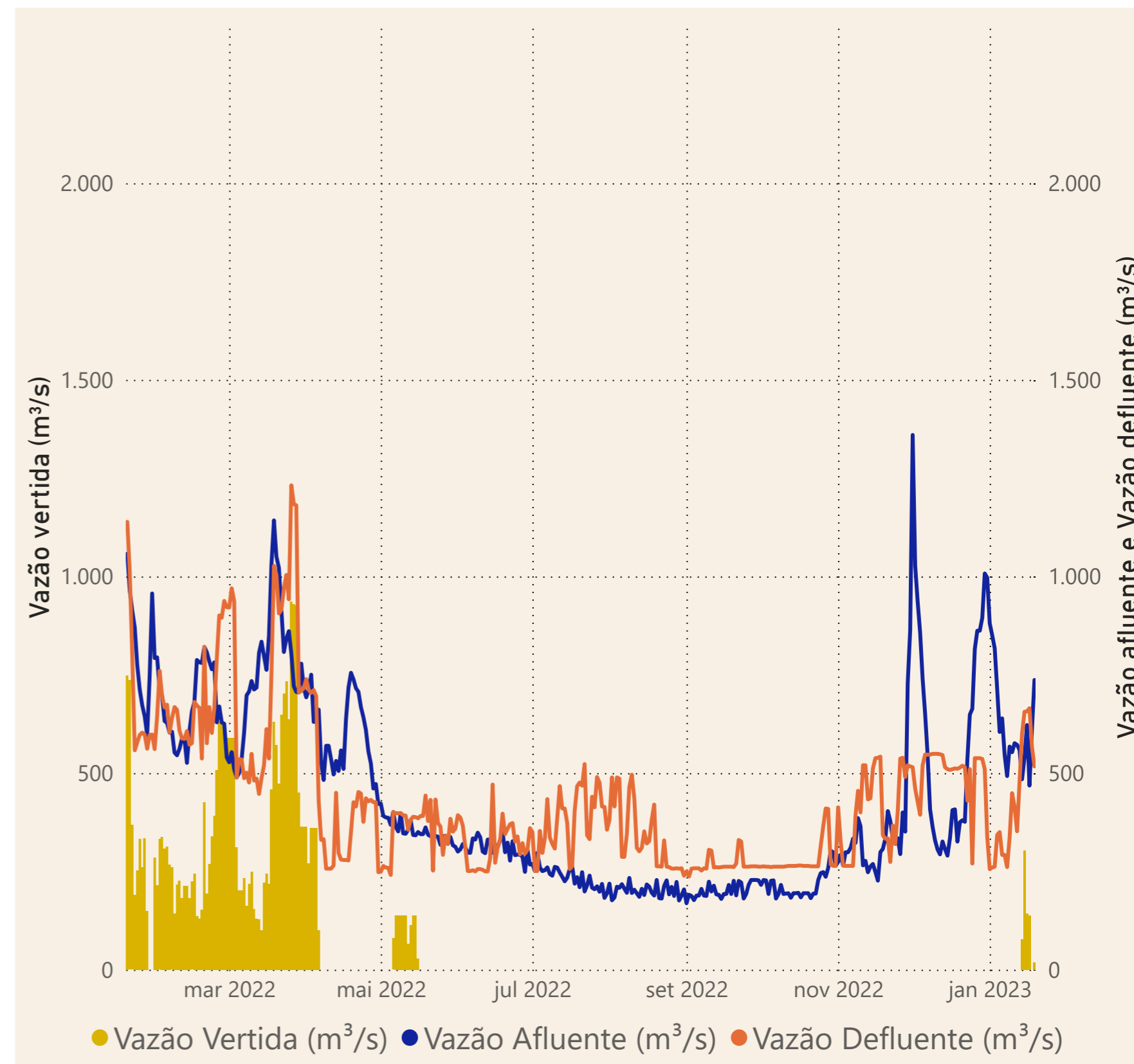
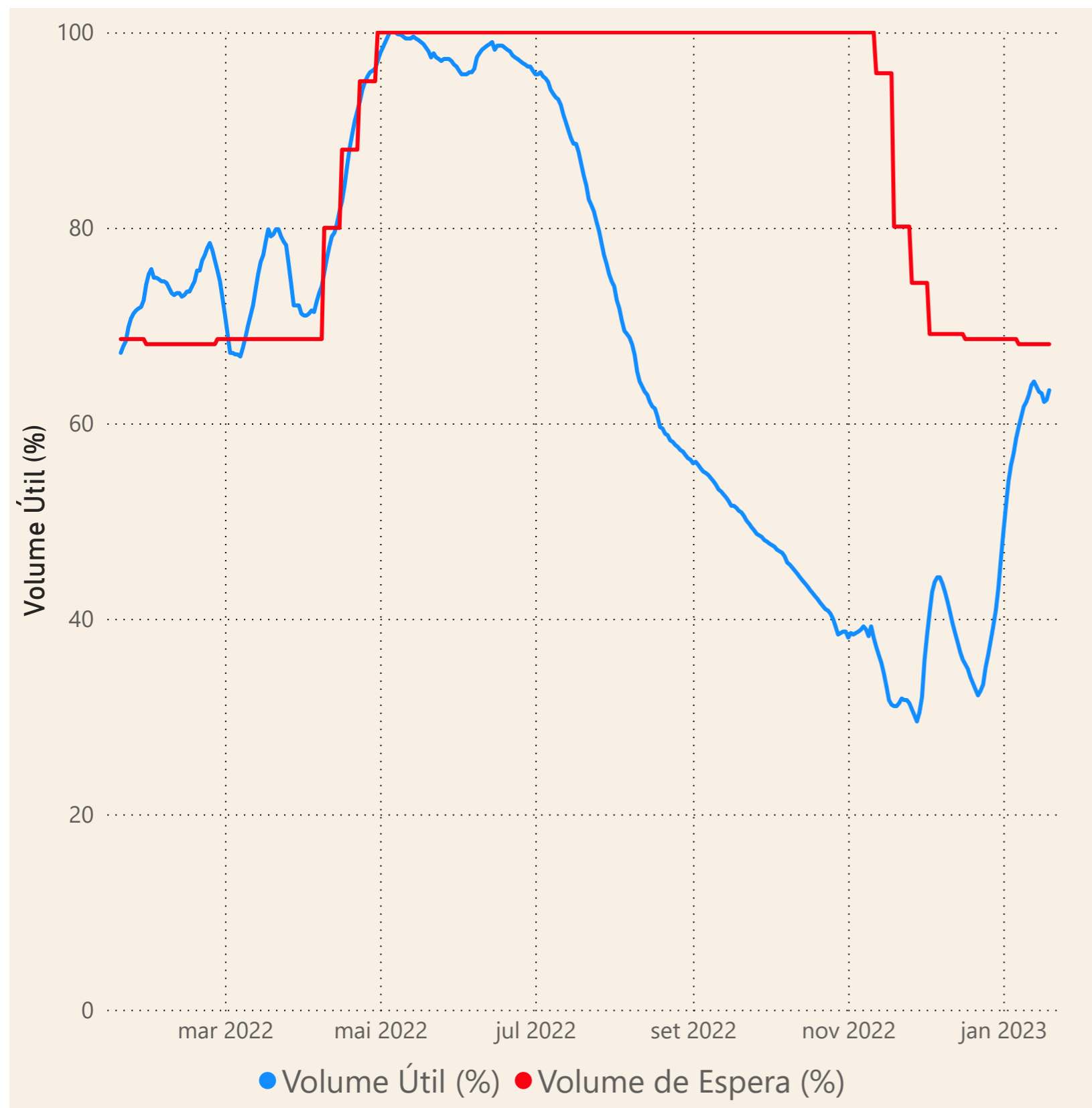
Rio Parnaíba



Fonte de dados: ONS e [HidroWeb](#)

Acompanhamento da Bacia do Rio Parnaíba

Operação da UHE Boa Esperança



Saiba mais sobre os termos técnicos da operação dos reservatórios no [Glossário do Sistema de Acompanhamento de Reservatórios - SAR da ANA](#)