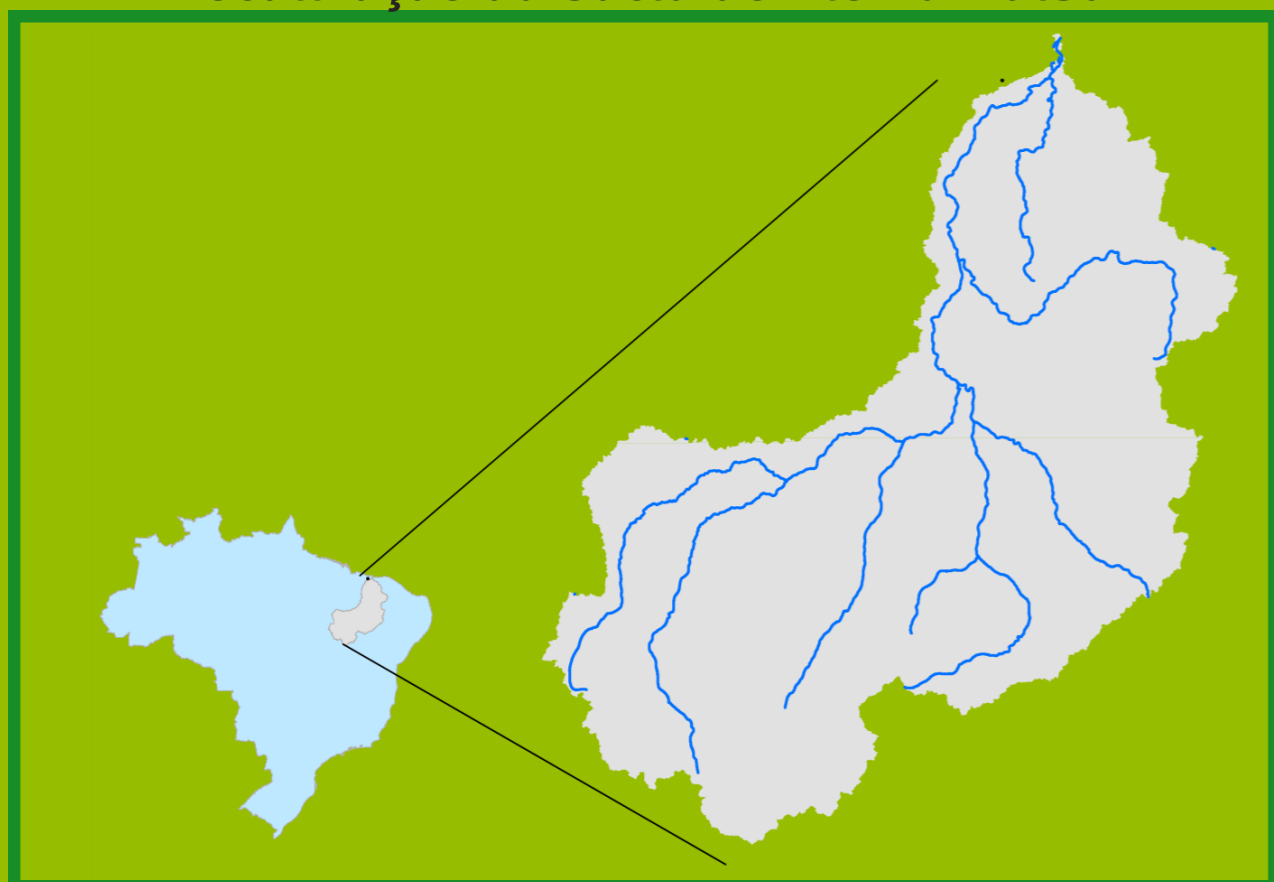


# Acompanhamento da Bacia do Rio Parnaíba

Data do boletim  
**19/01/2023**

## Localização da bacia do Rio Parnaíba



Legenda:



Usina Hidrelétrica



Estação fluviométrica

### Teresina-CHESF - 34690000

Data	Cota (m)	Vazão (m³/s)
15/01/2023	2,49	436
16/01/2023	3,03	629
17/01/2023	3,52	835
18/01/2023	3,64	890
19/01/2023	3,58	864

\* Média do dia 19/01/23 até 14:45h

### UHE Boa Esperança

Data	Vazão Afluente (m³/s)	Vazão Defluente (m³/s)	Volume Útil (%)
14/01/2023	484	600	63,76
15/01/2023	540	656	63,23
16/01/2023	622	657	63,08
17/01/2023	468	665	62,19
18/01/2023	612	566	62,40

### Ribeiro Gonçalves - 34060000

Data	Cota (m)	Vazão (m³/s)
15/01/2023	3,23	208
16/01/2023	3,25	212
17/01/2023	3,28	218
18/01/2023	3,25	212
19/01/2023	3,25	212

\* Média do dia 19/01/23 até 14:45h

### Teresina



Rio Poti

### Prata do Piauí - 34770000

Data	Cota (m)	Vazão (m³/s)
15/01/2023	1,49	65
16/01/2023	2,58	186
17/01/2023	2,21	139
18/01/2023	1,39	52
19/01/2023	1,54	71

\* Média do dia 19/01/23 até 15:15h



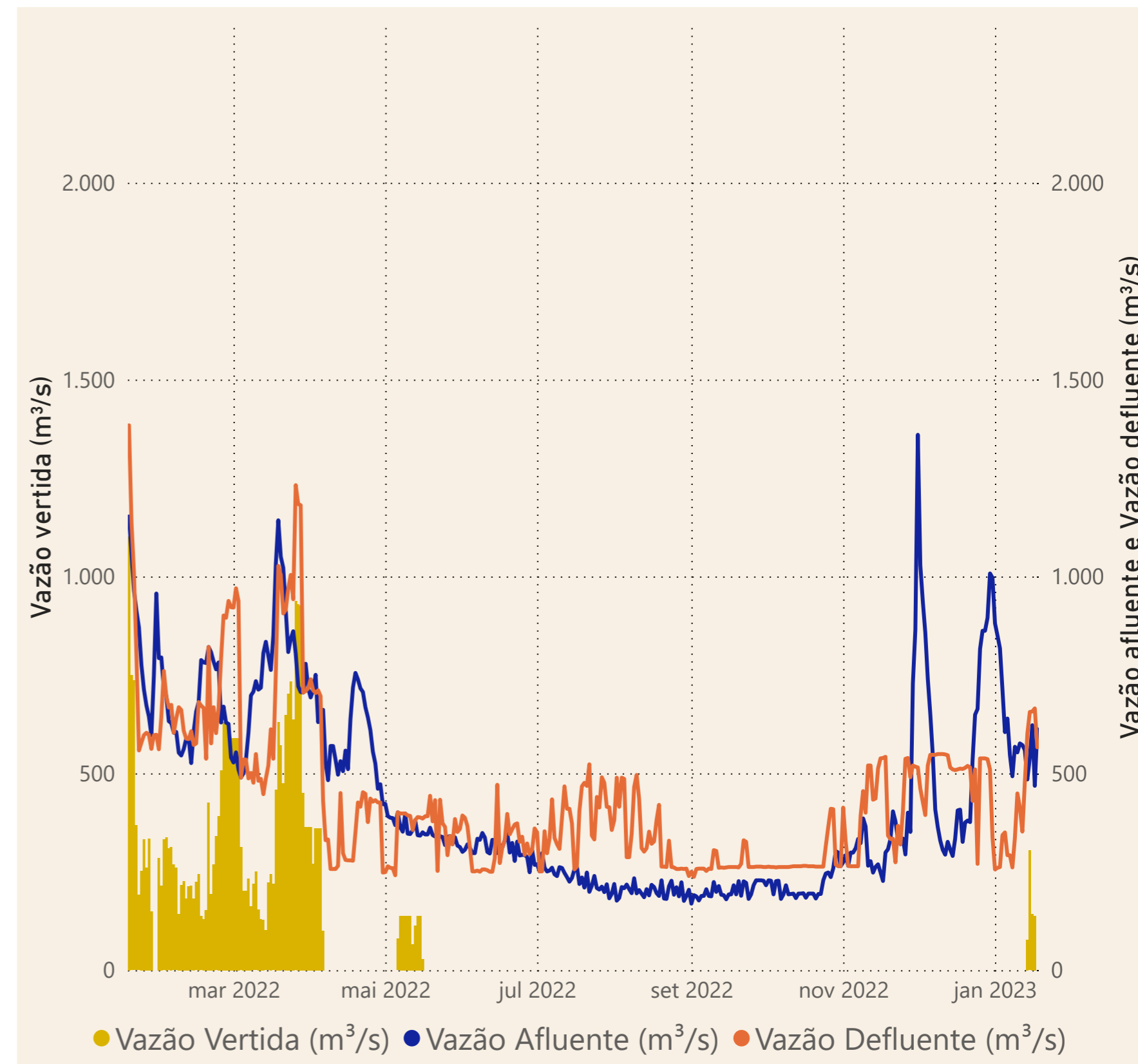
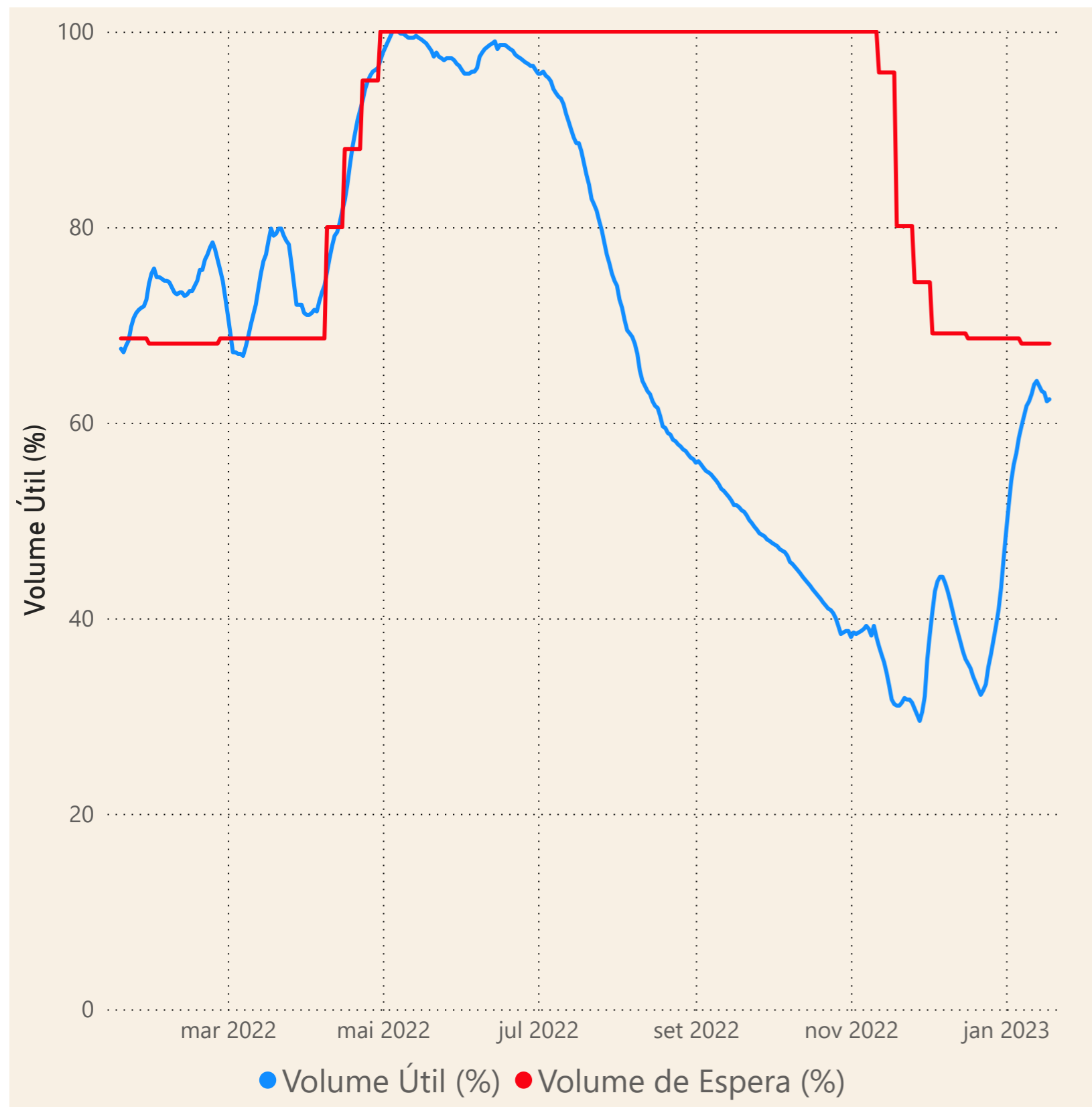
Rio Parnaíba



Fonte de dados: ONS e [HidroWeb](#)

# Acompanhamento da Bacia do Rio Parnaíba

## Operação da UHE Boa Esperança



**Saiba mais** sobre os termos técnicos da operação dos reservatórios no [Glossário do Sistema de Acompanhamento de Reservatórios - SAR da ANA](#)