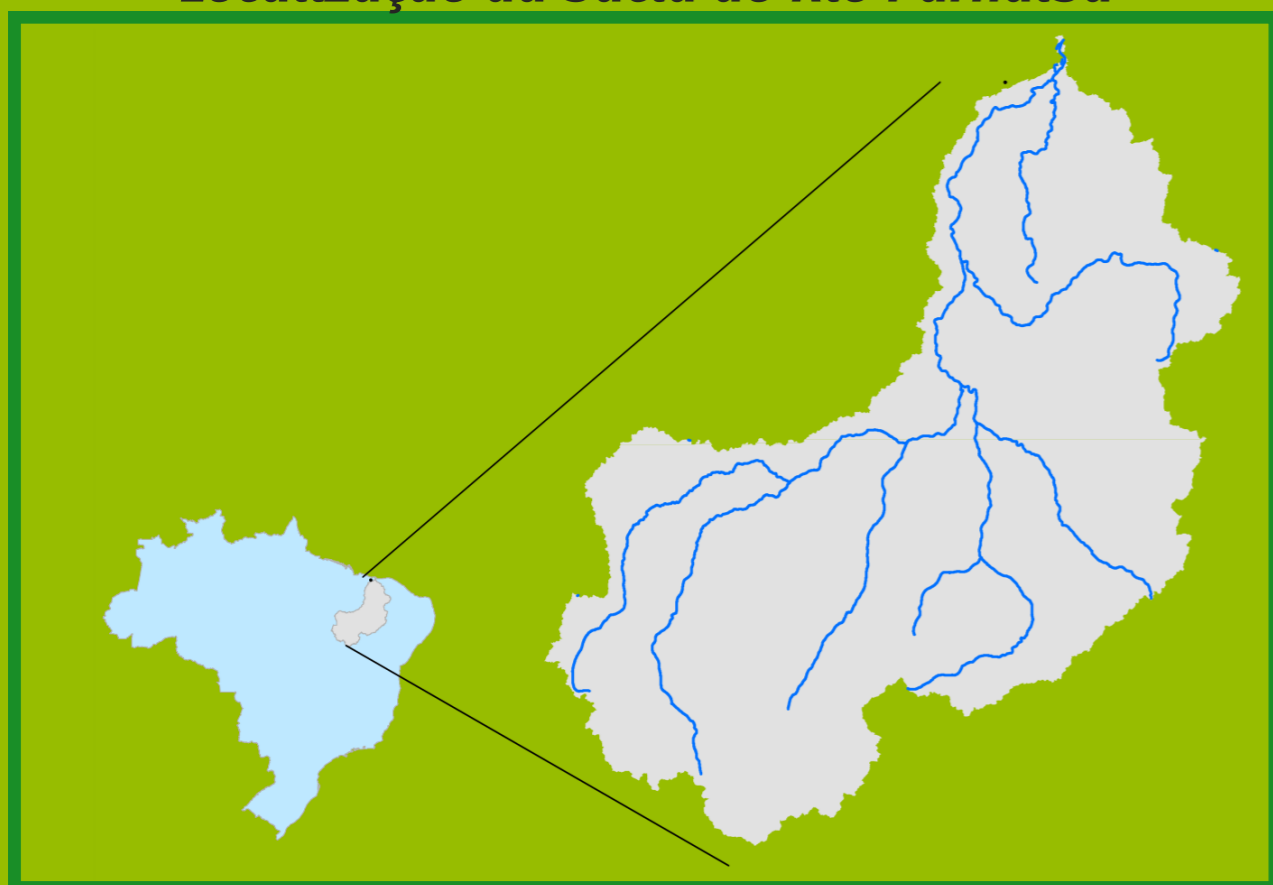


Acompanhamento da Bacia do Rio Parnaíba

Data do boletim
18/01/2023

Localização da bacia do Rio Parnaíba



Legenda:



Usina Hidrelétrica



Estação fluviométrica

Teresina-CHESF - 34690000

Data	Cota (m)	Vazão (m³/s)
14/01/2023	2,50	440
15/01/2023	2,49	436
16/01/2023	3,03	629
17/01/2023	3,52	835
18/01/2023	3,62	881

* Média do dia 18/01/23 até 09:45h

UHE Boa Esperança

Data	Vazão Afluente (m³/s)	Vazão Defluente (m³/s)	Volume Útil (%)
13/01/2023	559	478	64,28
14/01/2023	484	600	63,76
15/01/2023	540	656	63,23
16/01/2023	622	657	63,08
17/01/2023	468	665	62,19

Ribeiro Gonçalves - 34060000

Data	Cota (m)	Vazão (m³/s)
14/01/2023	3,28	218
15/01/2023	3,23	208
16/01/2023	3,25	212
17/01/2023	3,28	218
18/01/2023	3,27	216

* Média do dia 18/01/23 até 09:45h

Teresina



Rio Poti

Prata do Piauí - 34770000

Data	Cota (m)	Vazão (m³/s)
14/01/2023	1,63	74
15/01/2023	1,49	65
16/01/2023	2,58	186
17/01/2023	2,21	139
18/01/2023	1,54	65

* Média do dia 18/01/23 até 09:15h



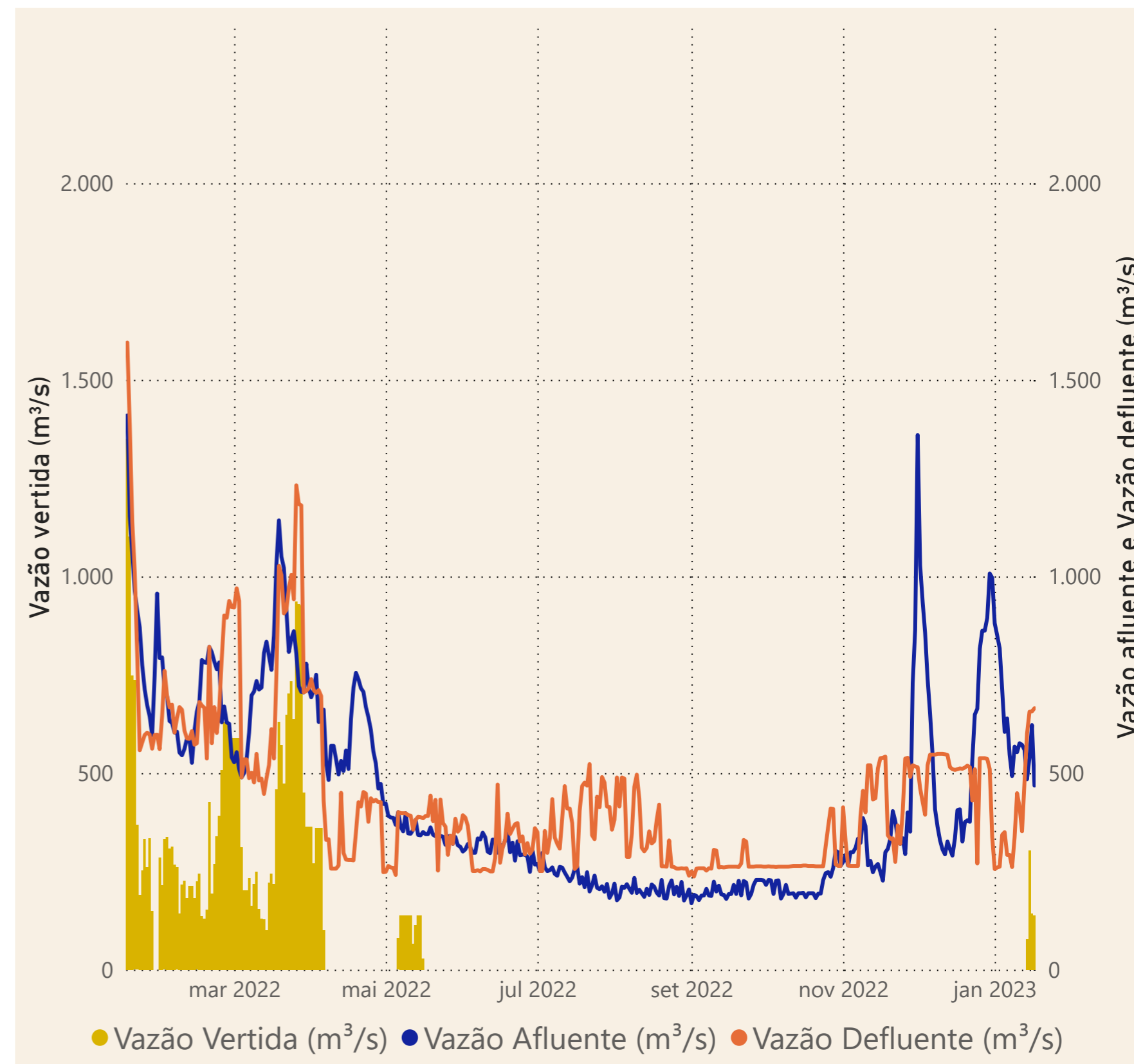
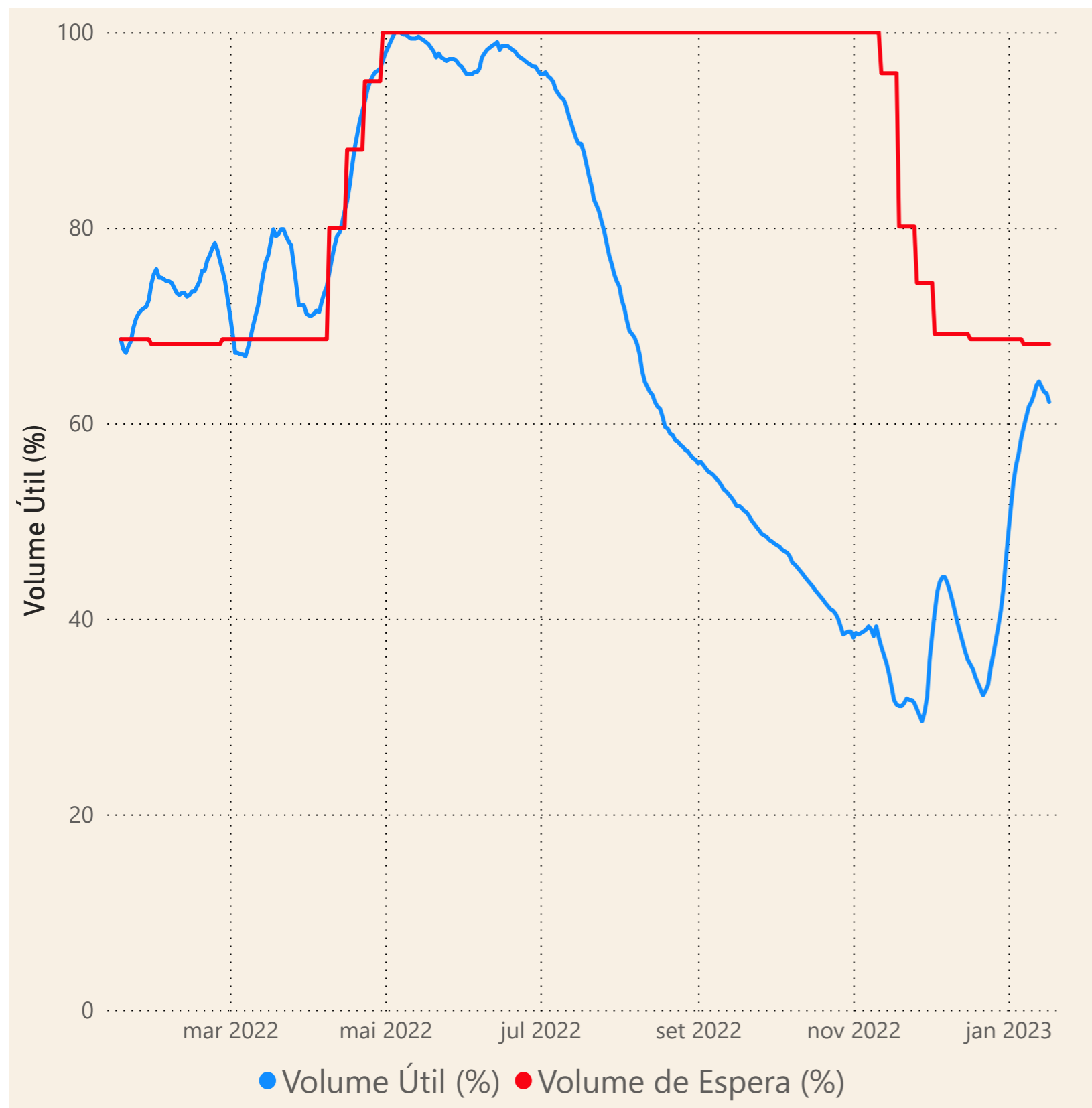
Rio Parnaíba



Fonte de dados: ONS e [HidroWeb](#)

Acompanhamento da Bacia do Rio Parnaíba

Operação da UHE Boa Esperança



Saiba mais sobre os termos técnicos da operação dos reservatórios no [Glossário do Sistema de Acompanhamento de Reservatórios - SAR da ANA](#)

Fonte de dados: ONS