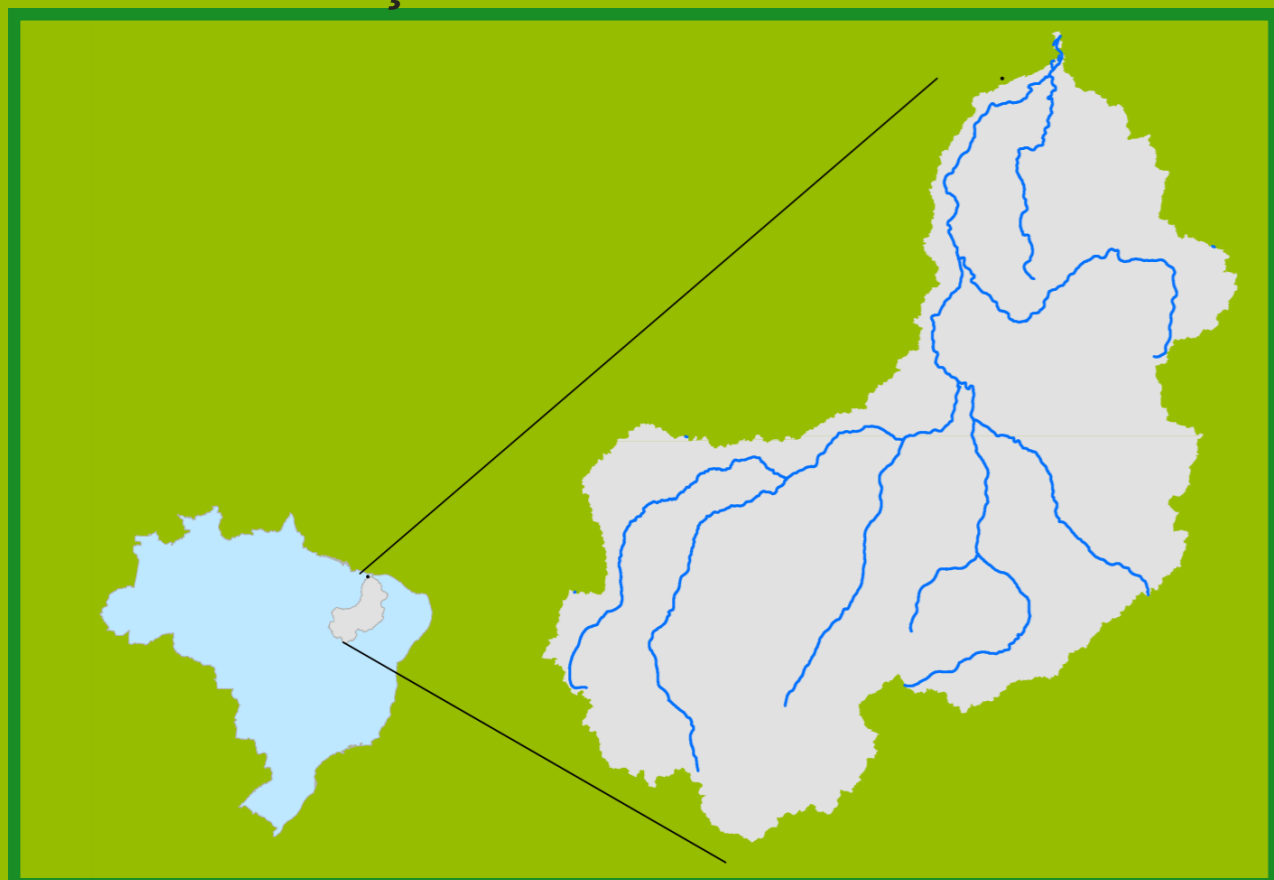


# Acompanhamento da Bacia do Rio Parnaíba

Data do boletim  
**17/01/2023**

## Localização da bacia do Rio Parnaíba



Legenda:



Usina Hidrelétrica



Estação fluviométrica

### Teresina-CHESF - 34690000

Data	Cota (m)	Vazão (m³/s)
13/01/2023	2,65	489
14/01/2023	2,50	440
15/01/2023	2,49	436
16/01/2023	3,03	629
17/01/2023	3,44	798

\* Média do dia 17/01/23 até 08:45h

### UHE Boa Esperança

Data	Vazão Afluente (m³/s)	Vazão Defluente (m³/s)	Volume Útil (%)
12/01/2023	572	352	63,91
13/01/2023	559	478	64,28
14/01/2023	484	600	63,76
15/01/2023	540	656	63,23
16/01/2023	622	657	63,08

### Ribeiro Gonçalves - 34060000

Data	Cota (m)	Vazão (m³/s)
13/01/2023	3,32	225
14/01/2023	3,28	218
15/01/2023	3,23	208
16/01/2023	3,25	212
17/01/2023	3,28	218

\* Média do dia 17/01/23 até 09:45h

### Teresina



Rio Poti

### Prata do Piauí - 34770000

Data	Cota (m)	Vazão (m³/s)
13/01/2023	1,71	82
14/01/2023	1,63	74
15/01/2023	1,49	65
16/01/2023	2,58	186
17/01/2023	2,63	191

\* Média do dia 17/01/23 até 09:15h



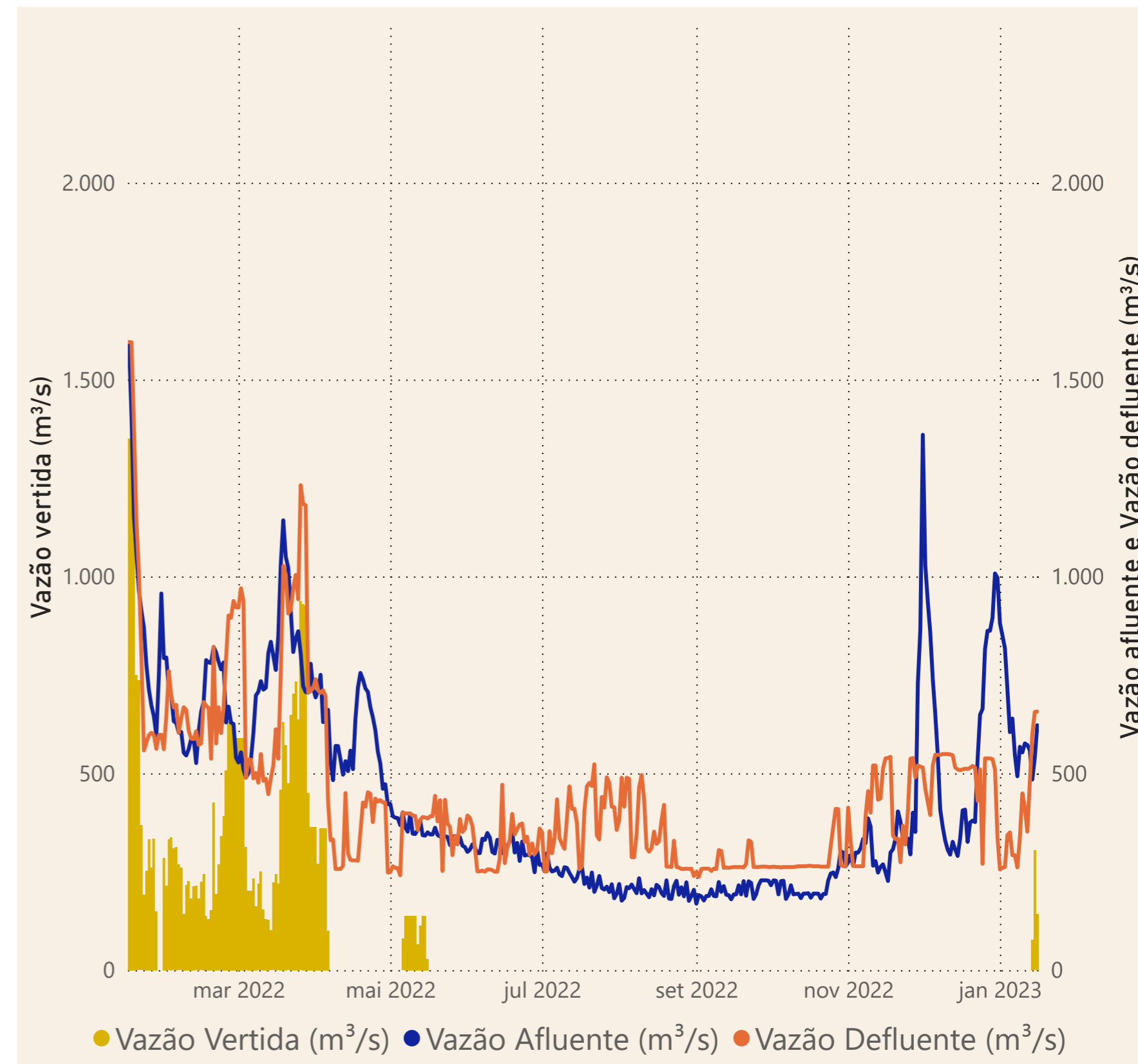
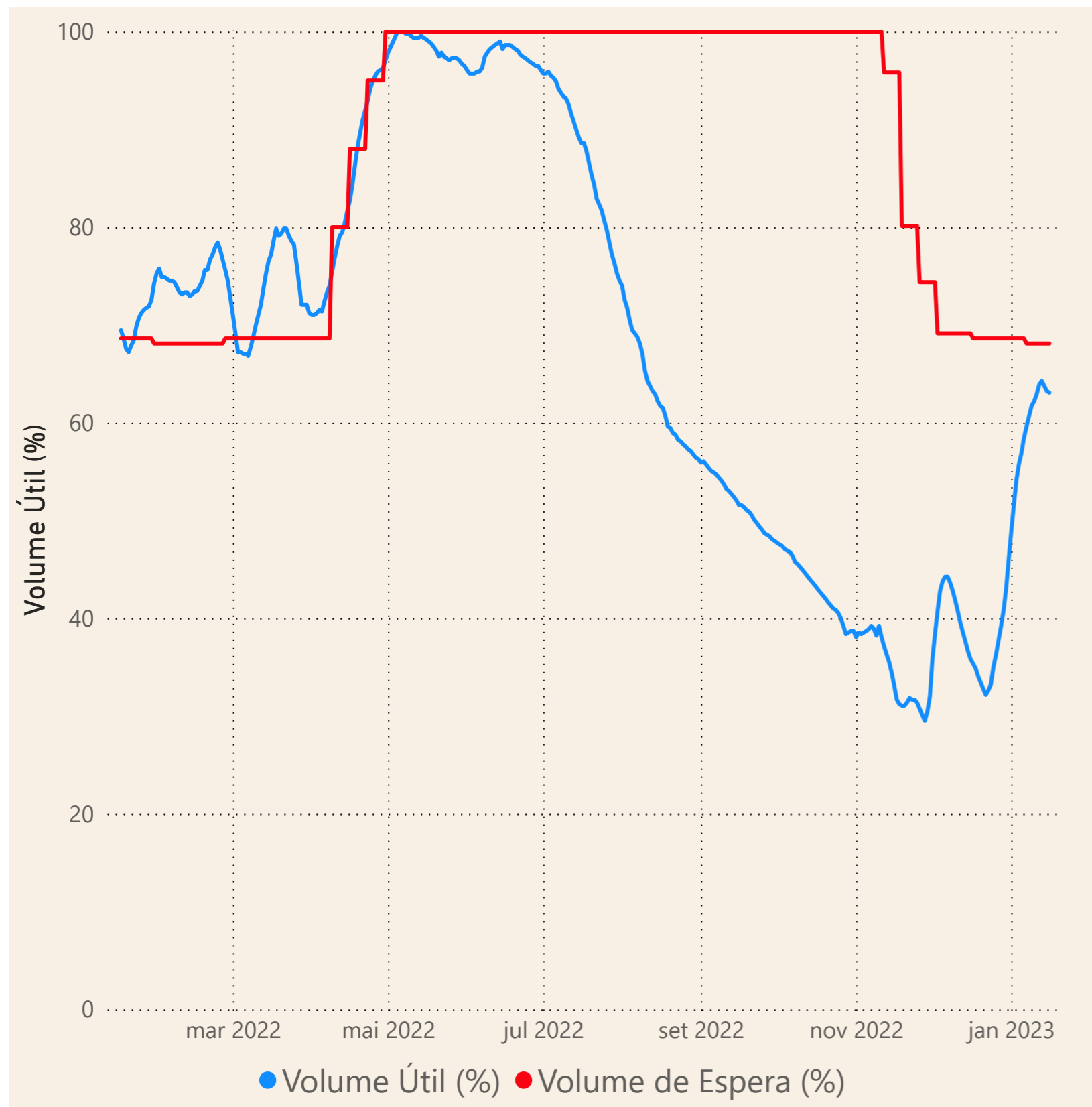
Rio Parnaíba



Fonte de dados: ONS e [HidroWeb](#)

# Acompanhamento da Bacia do Rio Parnaíba

## Operação da UHE Boa Esperança



**Saiba mais** sobre os termos técnicos da operação dos reservatórios no [Glossário do Sistema de Acompanhamento de Reservatórios - SAR da ANA](#)

Fonte de dados: ONS