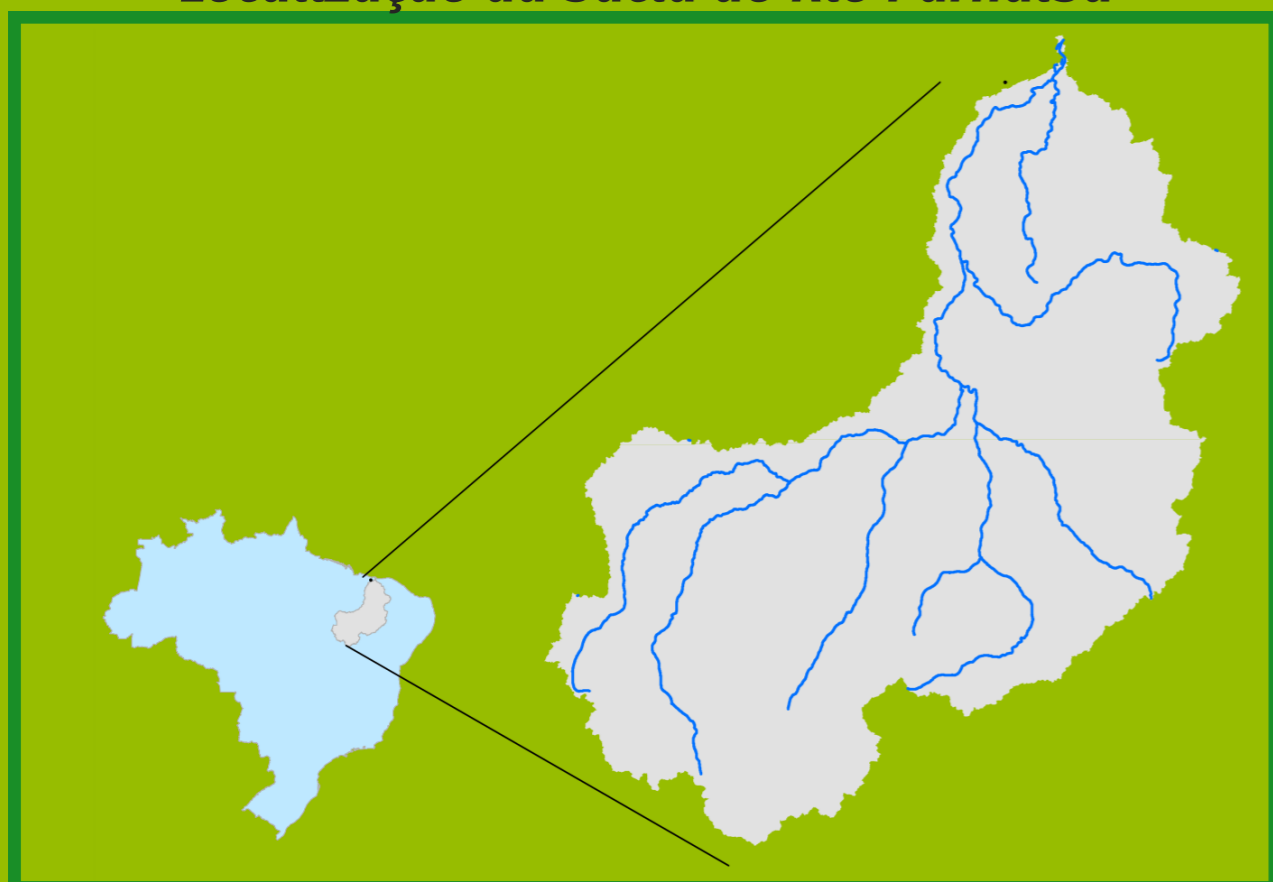


Acompanhamento da Bacia do Rio Parnaíba

Data do boletim
16/01/2023

Localização da bacia do Rio Parnaíba



Legenda:



Usina Hidrelétrica



Estação fluviométrica

Teresina-CHESF - 34690000

Data	Cota (m)	Vazão (m³/s)
12/01/2023	2,61	480
13/01/2023	2,65	489
14/01/2023	2,50	440
15/01/2023	2,49	436
16/01/2023	2,82	548

* Média do dia 16/01/23 até 09:45h

UHE Boa Esperança

Data	Vazão Afluente (m³/s)	Vazão Defluente (m³/s)	Volume Útil (%)
11/01/2023	576	414	62,92
12/01/2023	572	352	63,91
13/01/2023	559	478	64,28
14/01/2023	469	585	63,76
15/01/2023	540	656	63,23

Ribeiro Gonçalves - 34060000

Data	Cota (m)	Vazão (m³/s)
12/01/2023	3,37	233
13/01/2023	3,32	225
14/01/2023	3,28	218
15/01/2023	3,23	208
16/01/2023	3,22	207

* Média do dia 16/01/23 até 09:45h

Teresina



Rio Poti

Prata do Piauí - 34770000

Data	Cota (m)	Vazão (m³/s)
12/01/2023	0,66	10
13/01/2023	1,71	82
14/01/2023	1,63	74
15/01/2023	1,49	65
16/01/2023	2,56	181

* Média do dia 16/01/23 até 09:15h



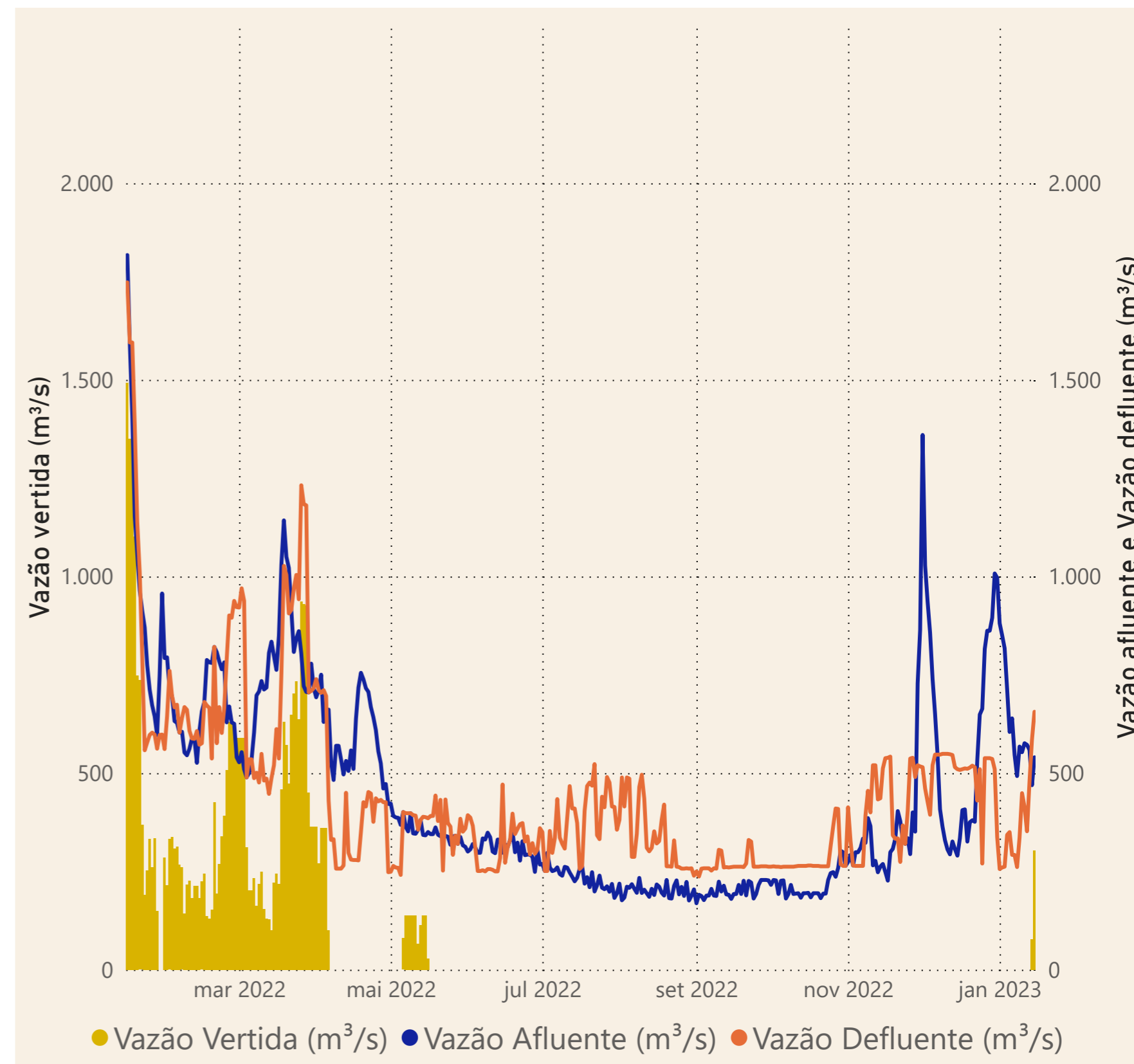
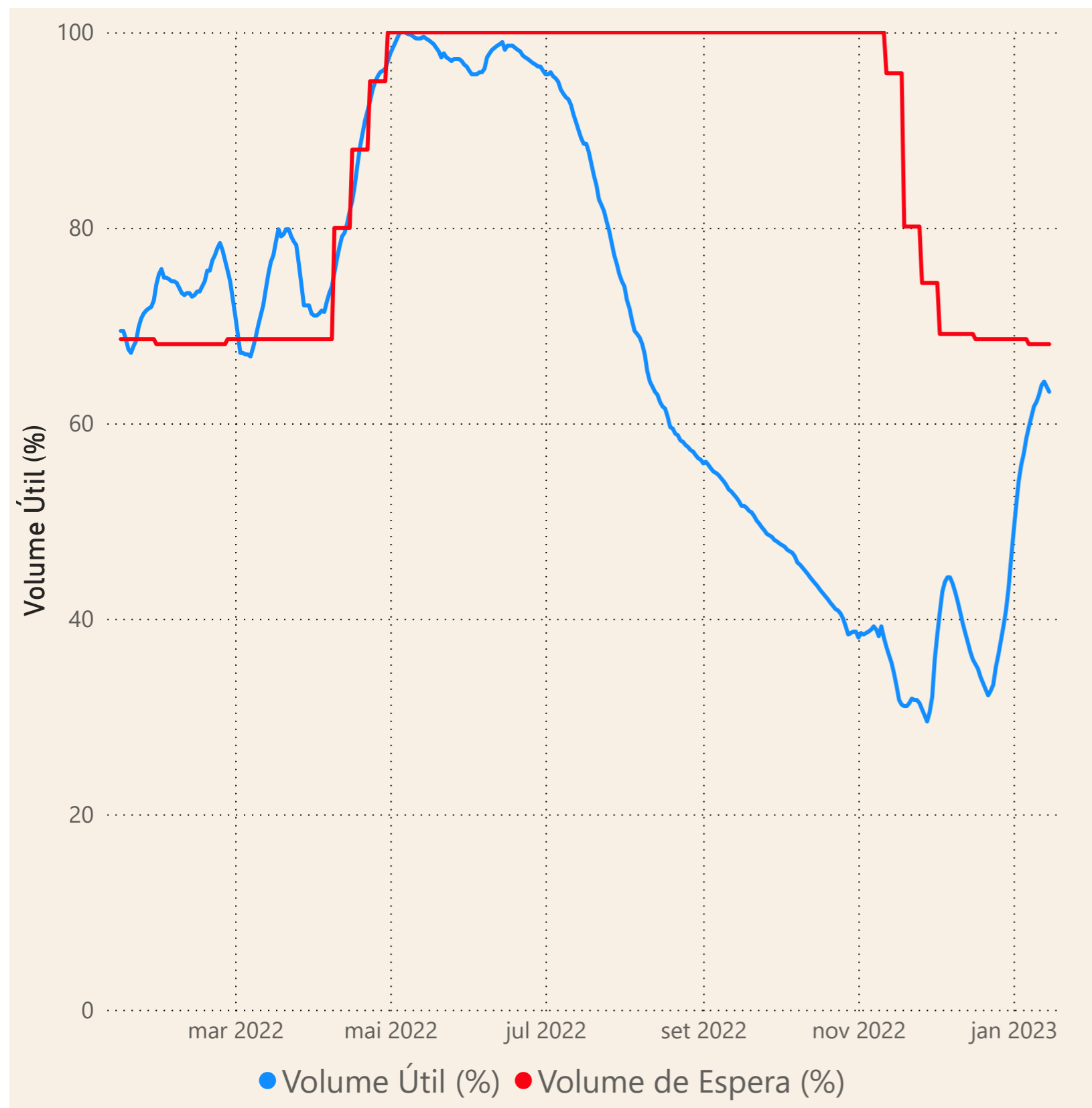
Rio Parnaíba



Fonte de dados: ONS e [HidroWeb](#)

Acompanhamento da Bacia do Rio Parnaíba

Operação da UHE Boa Esperança



Saiba mais sobre os termos técnicos da operação dos reservatórios no [Glossário do Sistema de Acompanhamento de Reservatórios - SAR da ANA](#)

Fonte de dados: ONS