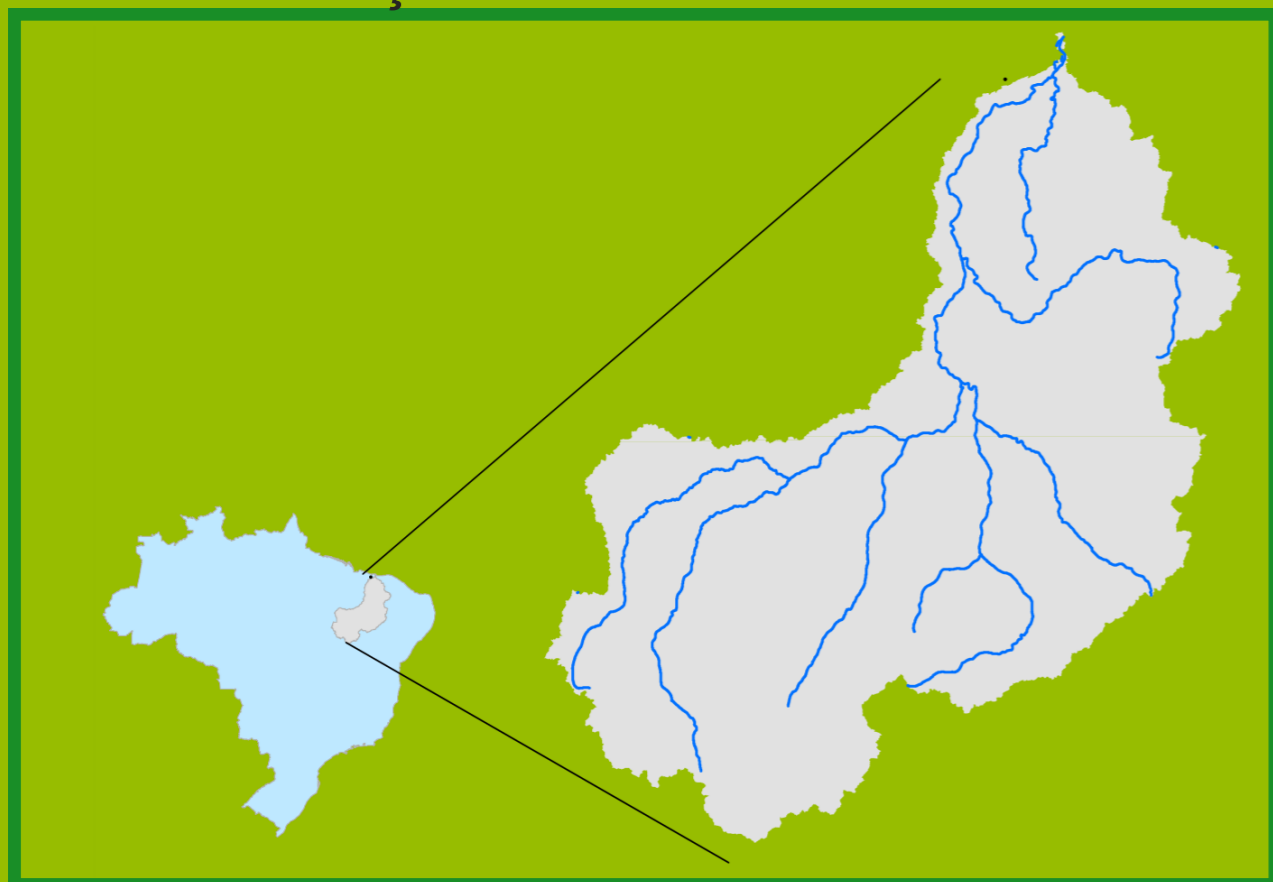


Acompanhamento da Bacia do Rio Parnaíba

Data do boletim
13/01/2023

Localização da bacia do Rio Parnaíba



Legenda:



Usina Hidrelétrica



Estação fluviométrica

Teresina-CHESF - 34690000

| Data | Cota (m) | Vazão (m³/s) |
|------------|----------|--------------|
| 09/01/2023 | 2,52 | 449 |
| 10/01/2023 | 2,31 | 383 |
| 11/01/2023 | 2,16 | 338 |
| 12/01/2023 | 2,61 | 480 |
| 13/01/2023 | 2,73 | 518 |

* Média do dia 13/01/23 até 09:45h

UHE Boa Esperança

| Data | Vazão Afluente (m³/s) | Vazão Defluente (m³/s) | Volume Útil (%) |
|------------|-----------------------|------------------------|-----------------|
| 08/01/2023 | 492 | 261 | 60,67 |
| 09/01/2023 | 567 | 336 | 61,72 |
| 10/01/2023 | 553 | 449 | 62,19 |
| 11/01/2023 | 576 | 414 | 62,92 |
| 12/01/2023 | 572 | 352 | 63,91 |

Ribeiro Gonçalves - 34060000

| Data | Cota (m) | Vazão (m³/s) |
|------------|----------|--------------|
| 09/01/2023 | 3,51 | 259 |
| 10/01/2023 | 3,41 | 241 |
| 11/01/2023 | 3,40 | 239 |
| 12/01/2023 | 3,37 | 233 |
| 13/01/2023 | 3,35 | 230 |

* Média do dia 13/01/23 até 09:45h

Teresina



Rio Parnaíba



Rio Poti

Prata do Piauí - 34770000

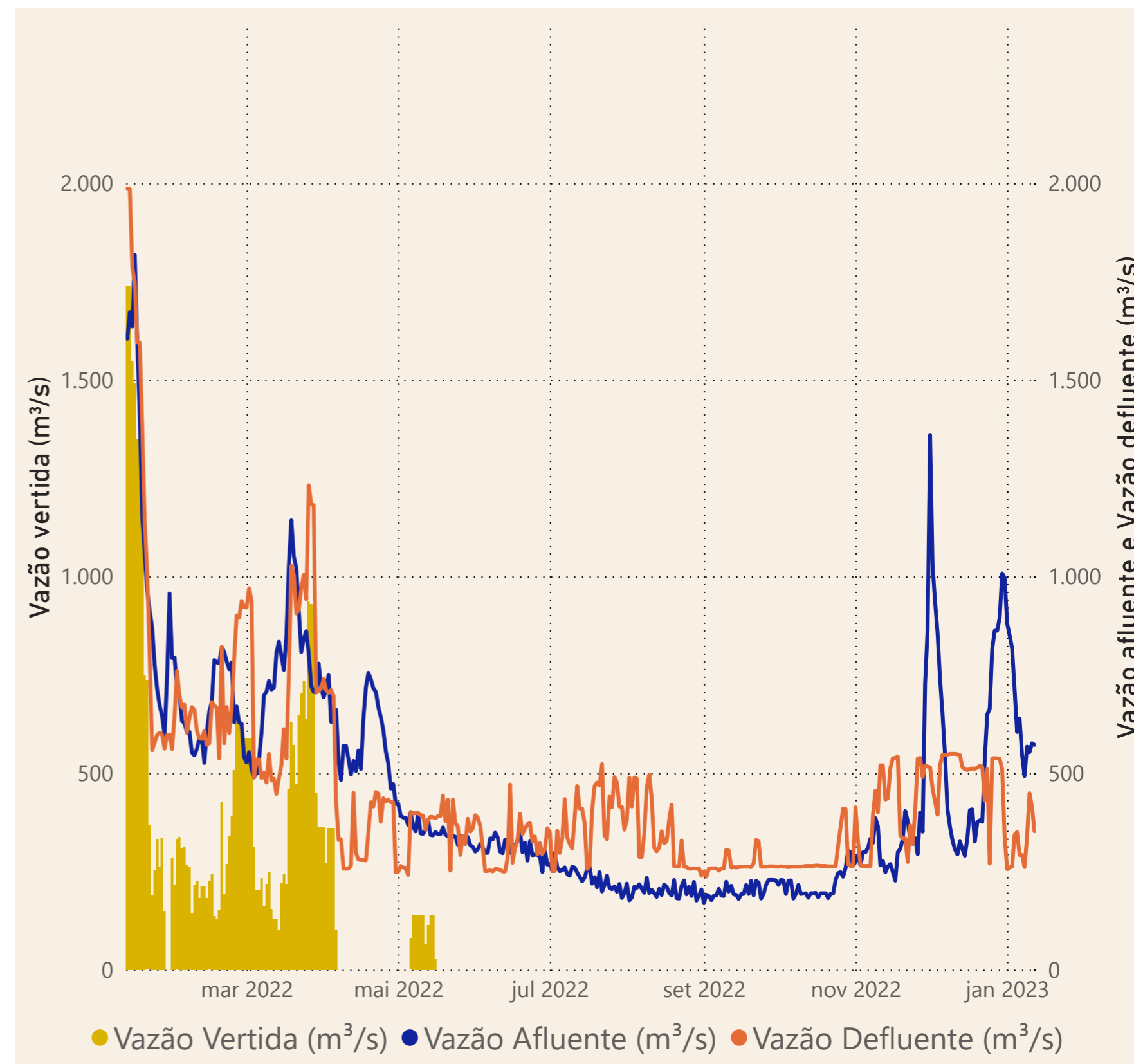
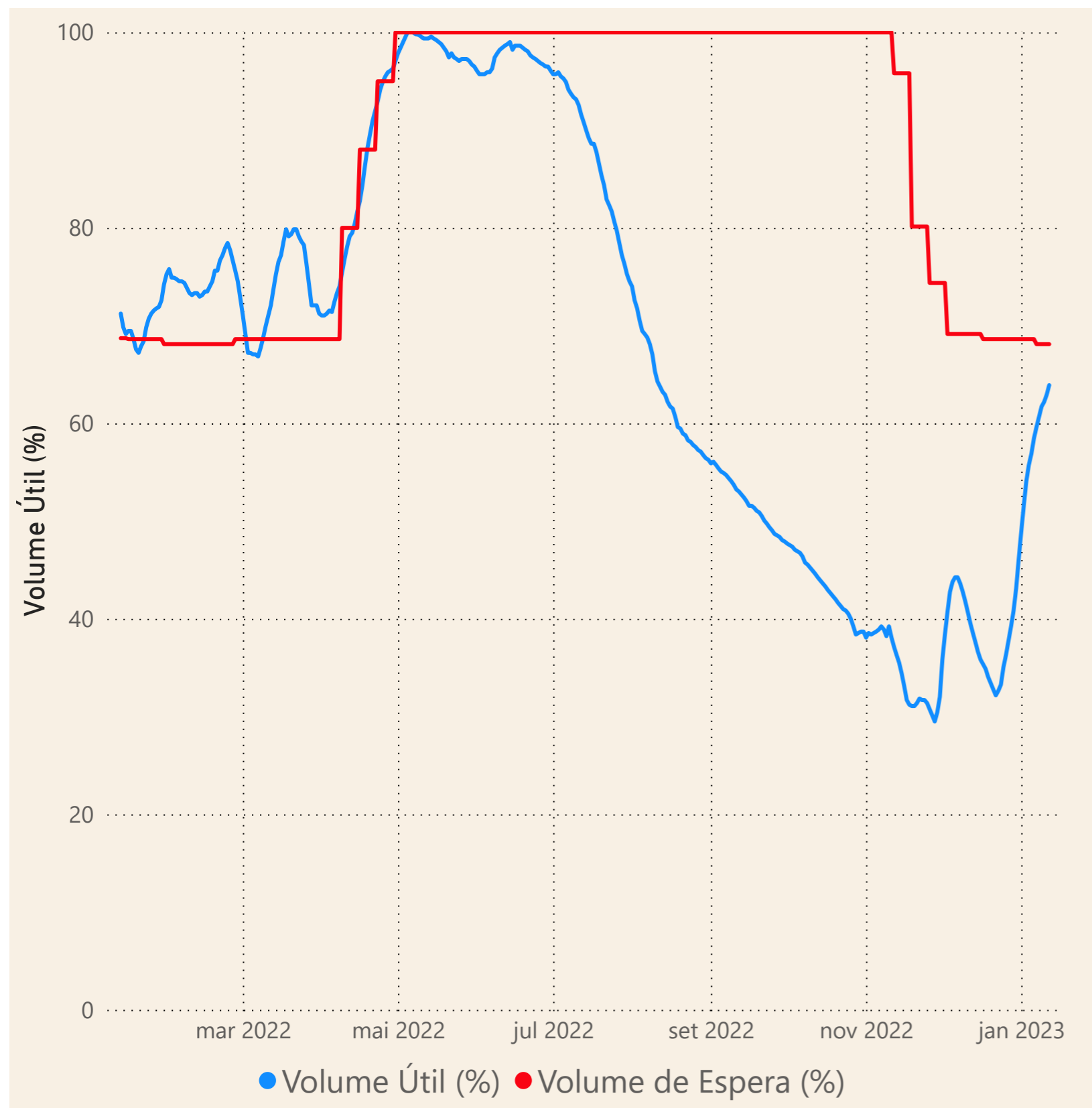
| Data | Cota (m) | Vazão (m³/s) |
|------------|----------|--------------|
| 09/01/2023 | 0,68 | 10 |
| 10/01/2023 | 0,89 | 18 |
| 11/01/2023 | 0,68 | 10 |
| 12/01/2023 | 0,66 | 10 |
| 13/01/2023 | 1,72 | 84 |

* Média do dia 13/01/23 até 10:15h

Fonte de dados: ONS e [HidroWeb](#)

Acompanhamento da Bacia do Rio Parnaíba

Operação da UHE Boa Esperança



Saiba mais sobre os termos técnicos da operação dos reservatórios no [Glossário do Sistema de Acompanhamento de Reservatórios - SAR da ANA](#)

Fonte de dados: ONS