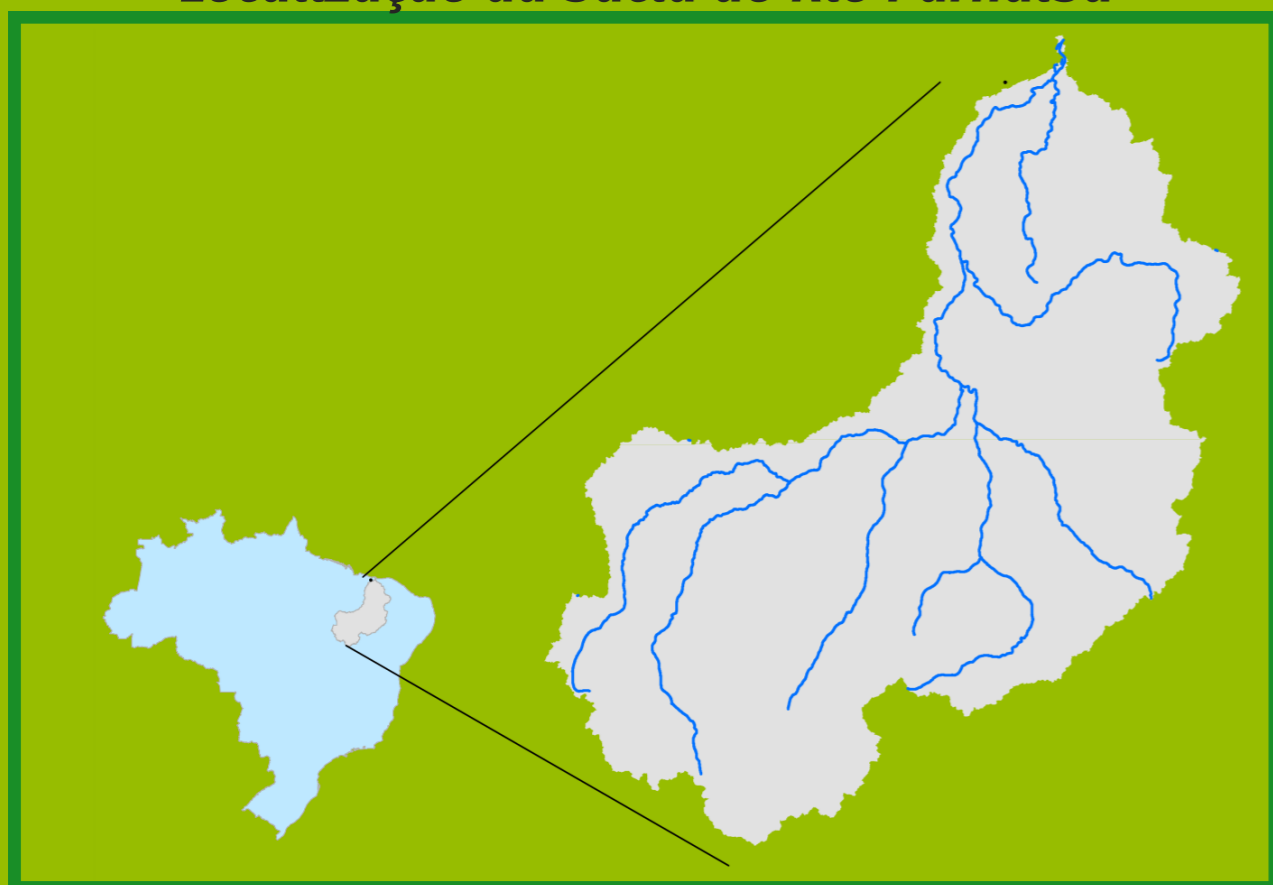


Acompanhamento da Bacia do Rio Parnaíba

Data do boletim
12/01/2023

Localização da bacia do Rio Parnaíba



Legenda:



Usina Hidrelétrica



Estação fluviométrica

Teresina-CHESF - 34690000

Data	Cota (m)	Vazão (m³/s)
08/01/2023	2,96	601
09/01/2023	2,52	449
10/01/2023	2,31	383
11/01/2023	2,16	338
12/01/2023	2,40	411

* Média do dia 12/01/23 até 08:45h

UHE Boa Esperança

Data	Vazão Afluente (m³/s)	Vazão Defluente (m³/s)	Volume Útil (%)
07/01/2023	547	292	59,62
08/01/2023	492	261	60,67
09/01/2023	567	336	61,72
10/01/2023	553	449	62,19
11/01/2023	576	414	62,92

Ribeiro Gonçalves - 34060000

Data	Cota (m)	Vazão (m³/s)
08/01/2023	3,70	297
09/01/2023	3,51	259
10/01/2023	3,41	241
11/01/2023	3,40	239
12/01/2023	3,39	238

* Média do dia 12/01/23 até 08:45h

Teresina



Rio Poti

Prata do Piauí - 34770000

Data	Cota (m)	Vazão (m³/s)
08/01/2023	0,82	15
09/01/2023	0,68	10
10/01/2023	0,89	18
11/01/2023	0,68	10
12/01/2023	0,60	8

* Média do dia 12/01/23 até 09:15h



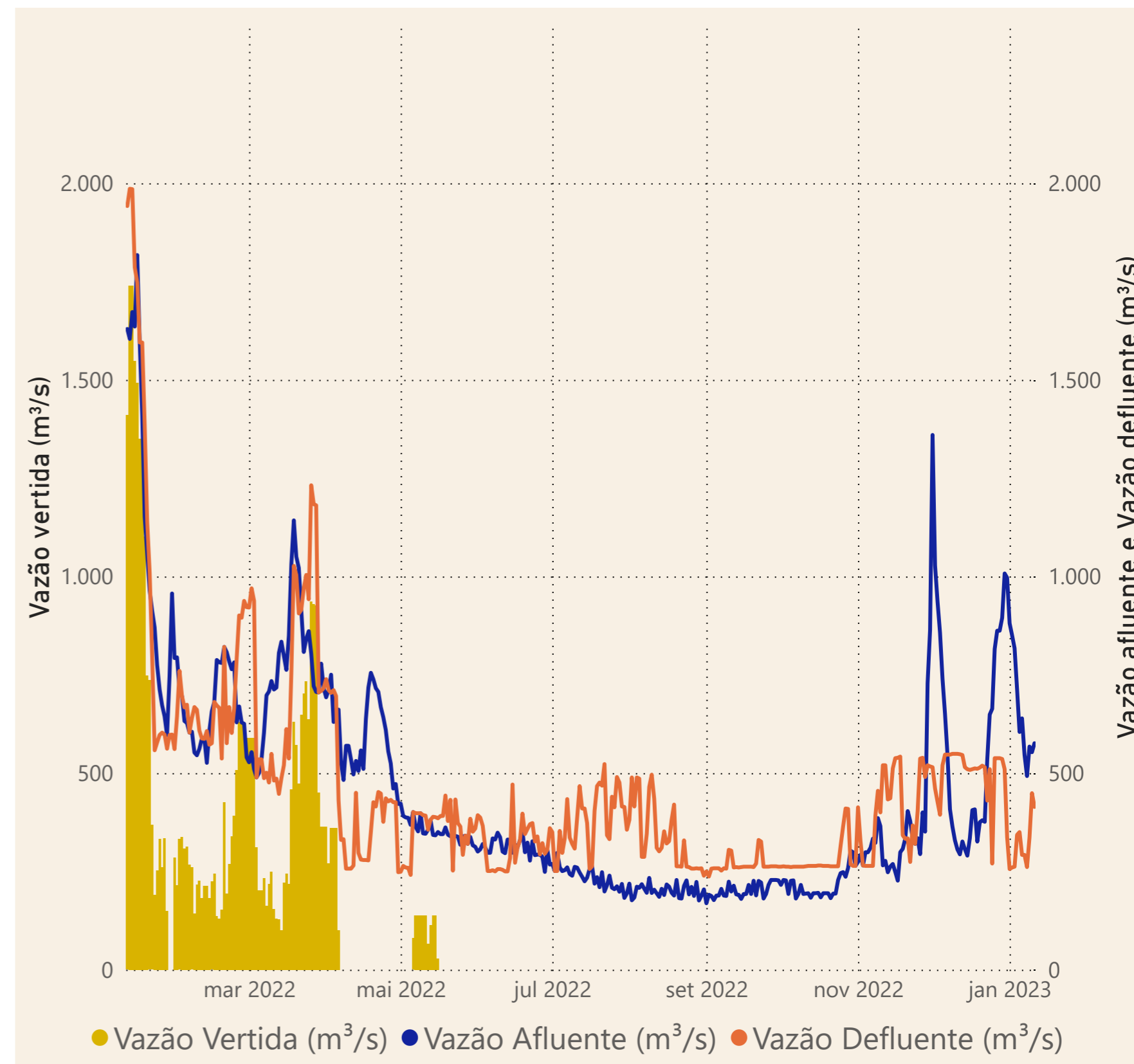
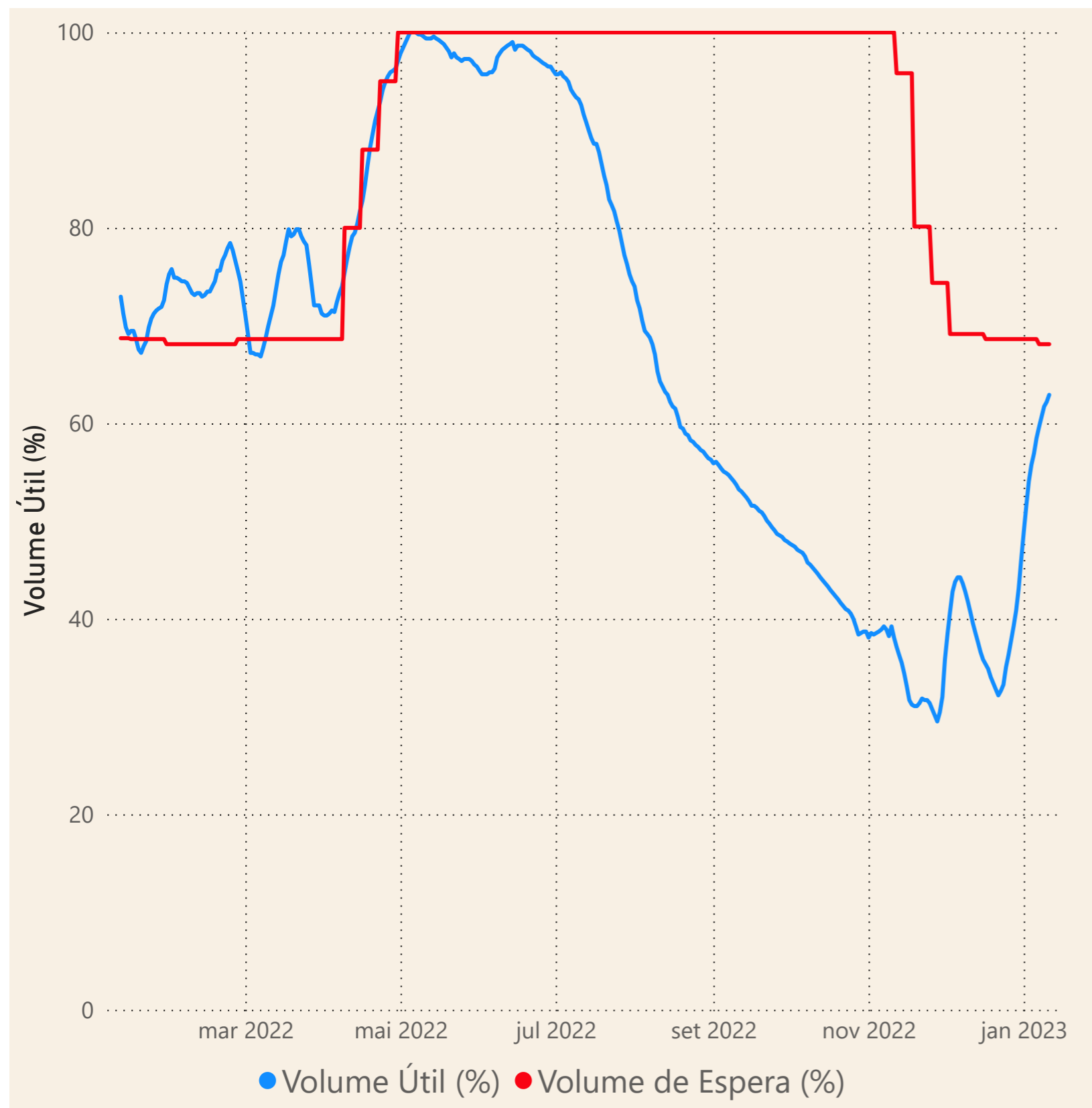
Rio Parnaíba



Fonte de dados: ONS e [HidroWeb](#)

Acompanhamento da Bacia do Rio Parnaíba

Operação da UHE Boa Esperança



Saiba mais sobre os termos técnicos da operação dos reservatórios no [Glossário do Sistema de Acompanhamento de Reservatórios - SAR da ANA](#)