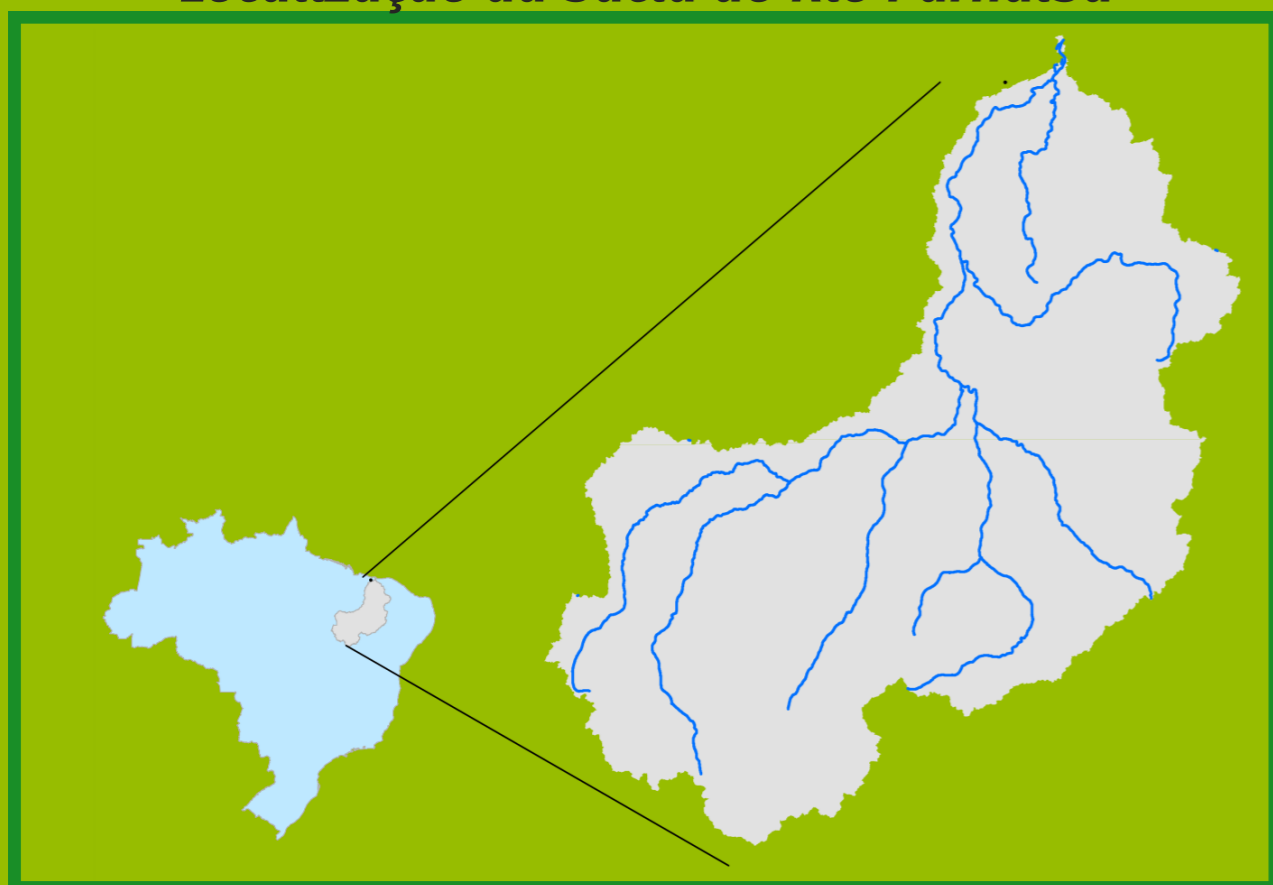


Acompanhamento da Bacia do Rio Parnaíba

Data do boletim
11/01/2023

Localização da bacia do Rio Parnaíba



Legenda:



Usina Hidrelétrica



Estação fluviométrica

Teresina-CHESF - 34690000

Data	Cota (m)	Vazão (m ³ /s)
07/01/2023	2,89	576
08/01/2023	2,96	601
09/01/2023	2,52	449
10/01/2023	2,31	382
11/01/2023	2,20	349

* Média do dia 11/01/23 até 08:45h

UHE Boa Esperança

Data	Vazão Afluente (m ³ /s)	Vazão Defluente (m ³ /s)	Volume Útil (%)
06/01/2023	639	292	58,47
07/01/2023	547	292	59,62
08/01/2023	492	261	60,67
09/01/2023	567	336	61,72
10/01/2023	553	449	62,19

Ribeiro Gonçalves - 34060000

Data	Cota (m)	Vazão (m ³ /s)
07/01/2023	3,24	210
08/01/2023	3,70	297
09/01/2023	3,51	259
10/01/2023	3,41	241
11/01/2023	3,39	237

* Média do dia 11/01/23 até 08:45h

Teresina



Rio Parnaíba



Rio Poti

Prata do Piauí - 34770000

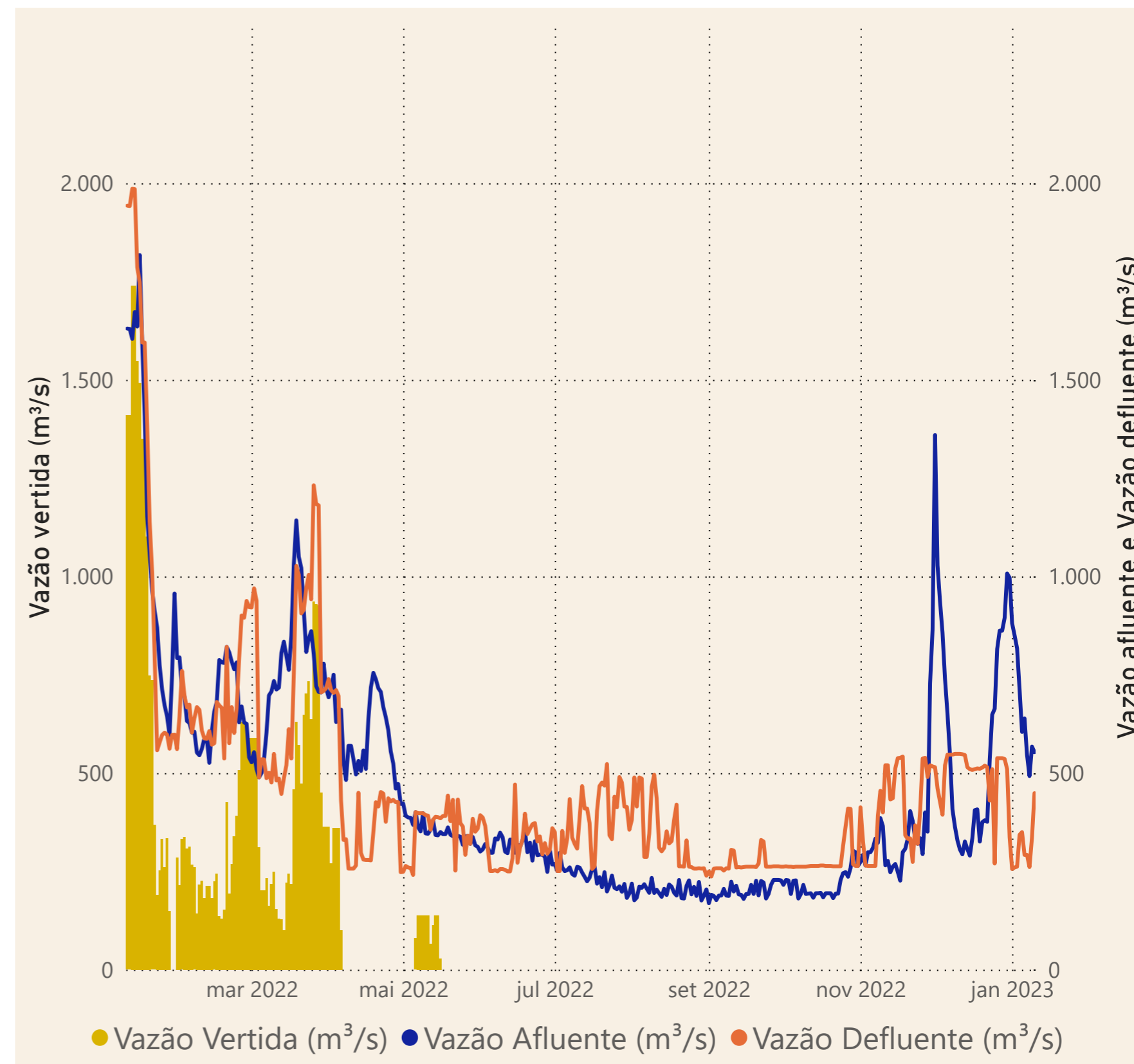
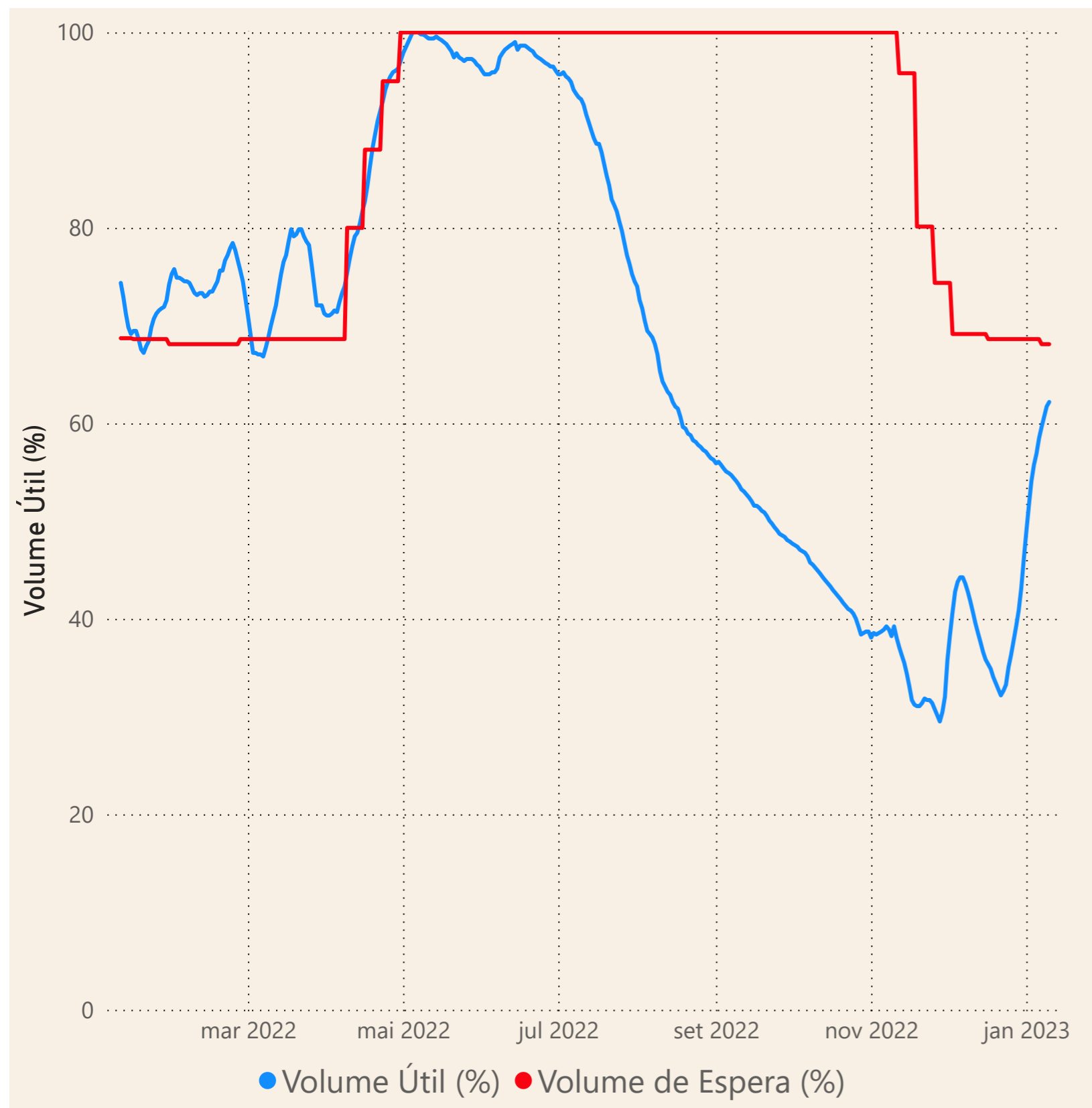
Data	Cota (m)	Vazão (m ³ /s)
07/01/2023	1,00	23
08/01/2023	0,82	15
09/01/2023	0,67	10
10/01/2023	0,89	18
11/01/2023	0,73	12

* Média do dia 11/01/23 até 09:15h

Fonte de dados: ONS e [HidroWeb](#)

Acompanhamento da Bacia do Rio Parnaíba

Operação da UHE Boa Esperança



Saiba mais sobre os termos técnicos da operação dos reservatórios no [Glossário do Sistema de Acompanhamento de Reservatórios - SAR da ANA](#)