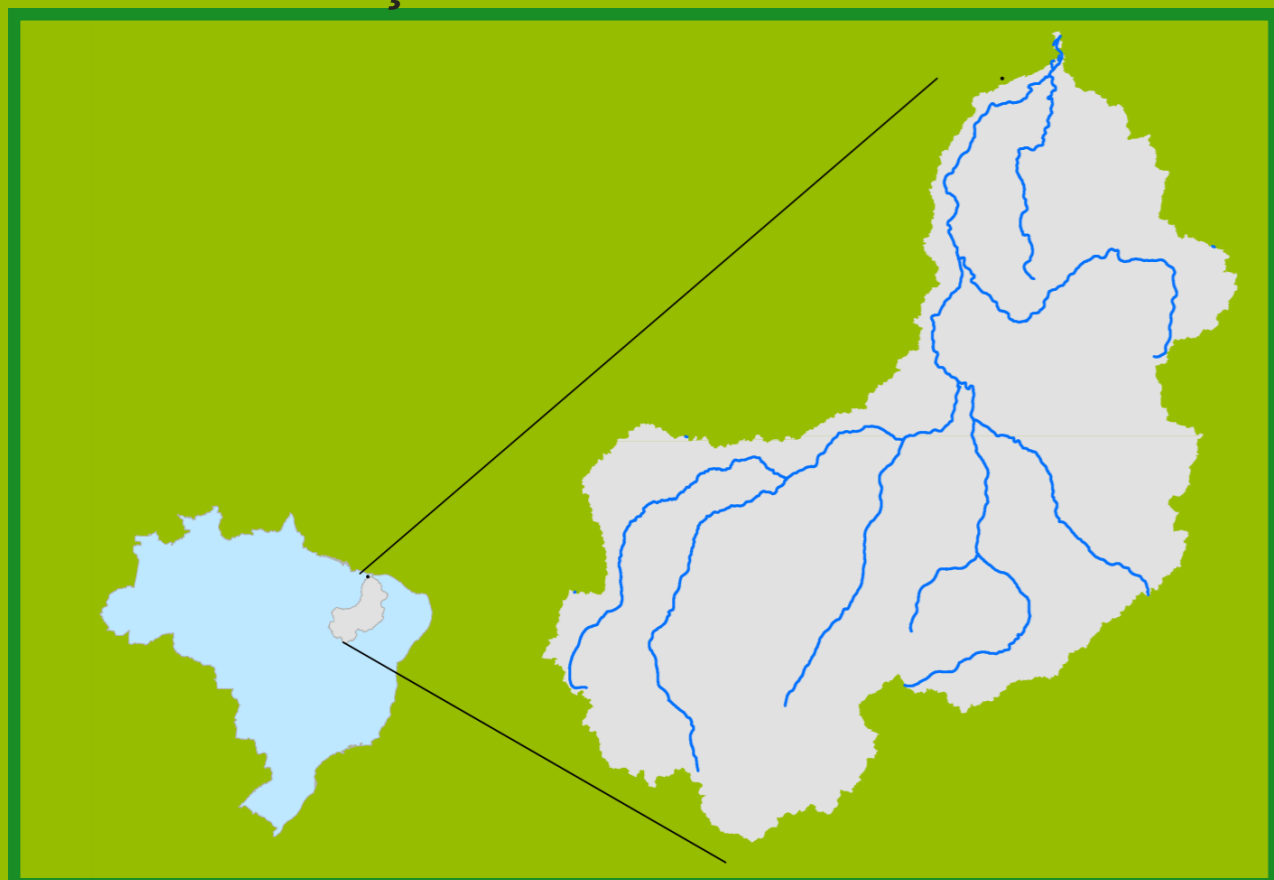


# Acompanhamento da Bacia do Rio Parnaíba

Data do boletim  
**10/01/2023**

## Localização da bacia do Rio Parnaíba



Legenda:



Usina Hidrelétrica



Estação fluviométrica

### Teresina-CHESF - 34690000

Data	Cota (m)	Vazão (m <sup>3</sup> /s)
06/01/2023	2,82	550
07/01/2023	2,89	576
08/01/2023	2,96	601
09/01/2023	2,52	449
10/01/2023	2,34	391

\* Média do dia 10/01/23 até 10:45h

### UHE Boa Esperança

Data	Vazão Afluente (m <sup>3</sup> /s)	Vazão Defluente (m <sup>3</sup> /s)	Volume Útil (%)
05/01/2023	605	350	56,90
06/01/2023	639	292	58,47
07/01/2023	547	292	59,62
08/01/2023	492	261	60,67
09/01/2023	567	336	61,72

### Ribeiro Gonçalves - 34060000

Data	Cota (m)	Vazão (m <sup>3</sup> /s)
06/01/2023	3,21	206
07/01/2023	3,24	210
08/01/2023	3,70	297
09/01/2023	3,51	259
10/01/2023	3,43	244

\* Média do dia 10/01/23 até 10:45h

### Teresina



Rio Poti

### Prata do Piauí - 34770000

Data	Cota (m)	Vazão (m <sup>3</sup> /s)
06/01/2023	1,20	37
07/01/2023	1,00	23
08/01/2023	0,82	15
09/01/2023	0,67	10
10/01/2023	0,98	22

\* Média do dia 10/01/23 até 10:15h



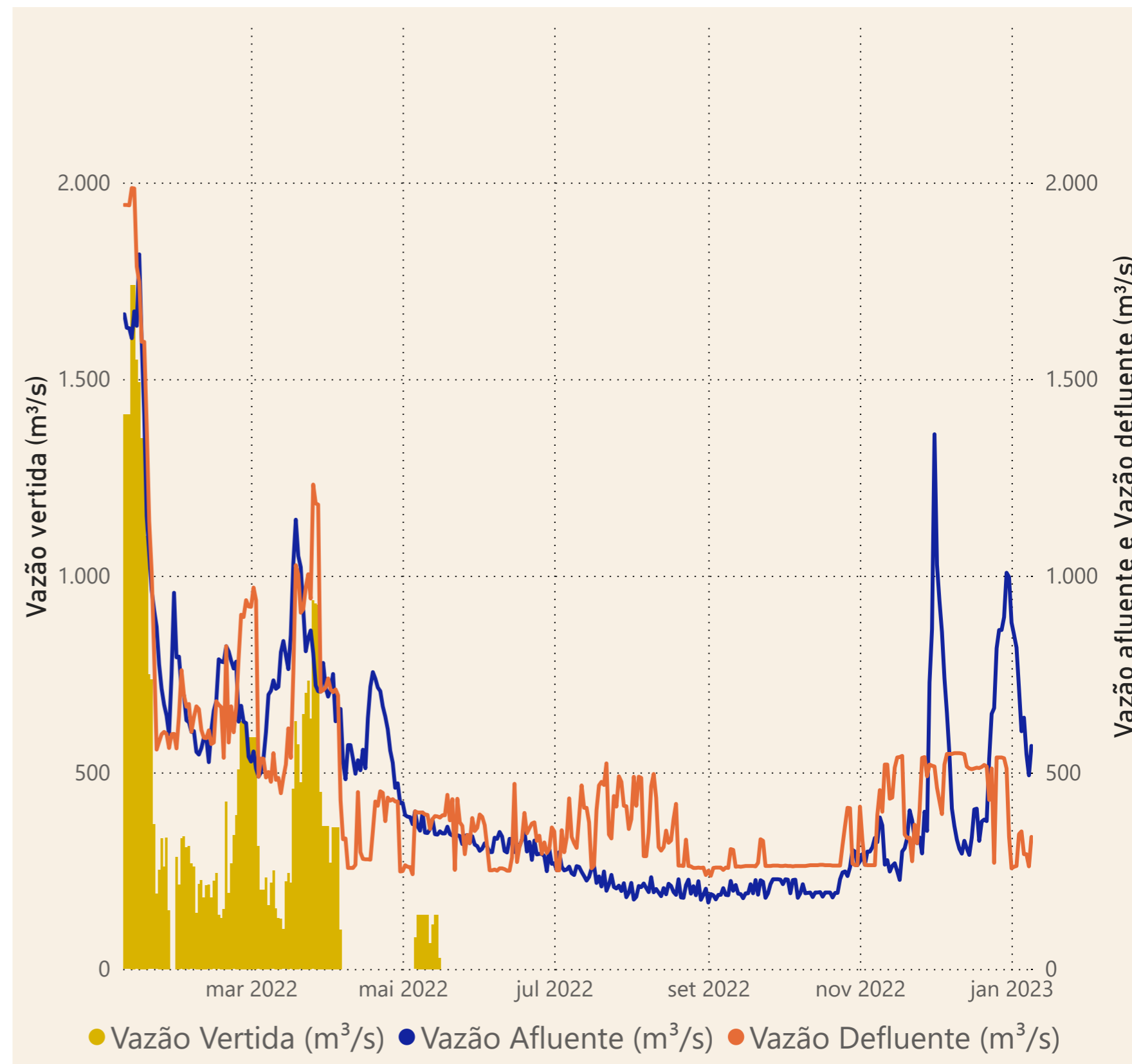
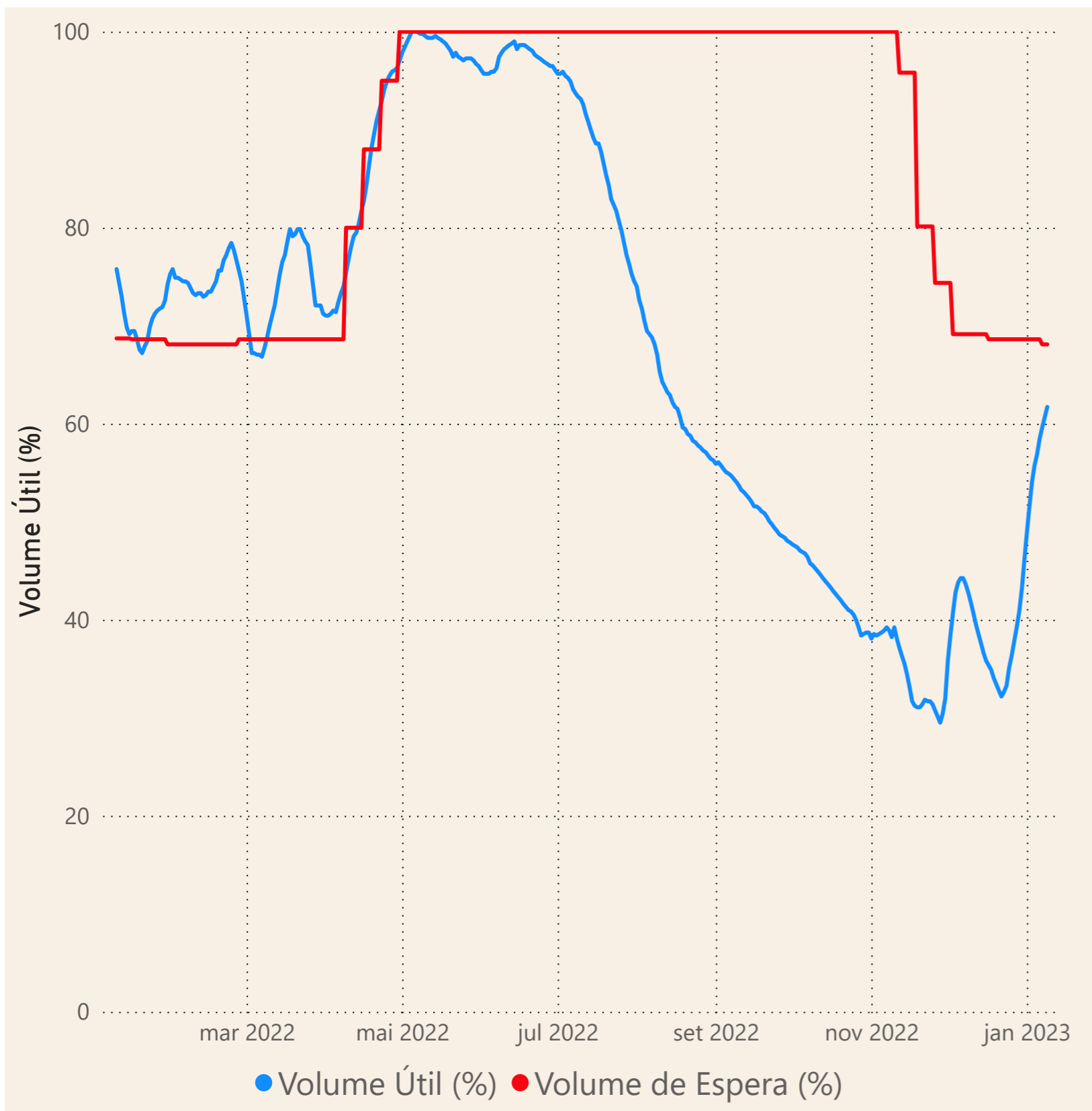
Rio Parnaíba



Fonte de dados: ONS e [HidroWeb](#)

# Acompanhamento da Bacia do Rio Parnaíba

## Operação da UHE Boa Esperança



**Saiba mais** sobre os termos técnicos da operação dos reservatórios no [Glossário do Sistema de Acompanhamento de Reservatórios - SAR da ANA](#)

Fonte de dados: ONS