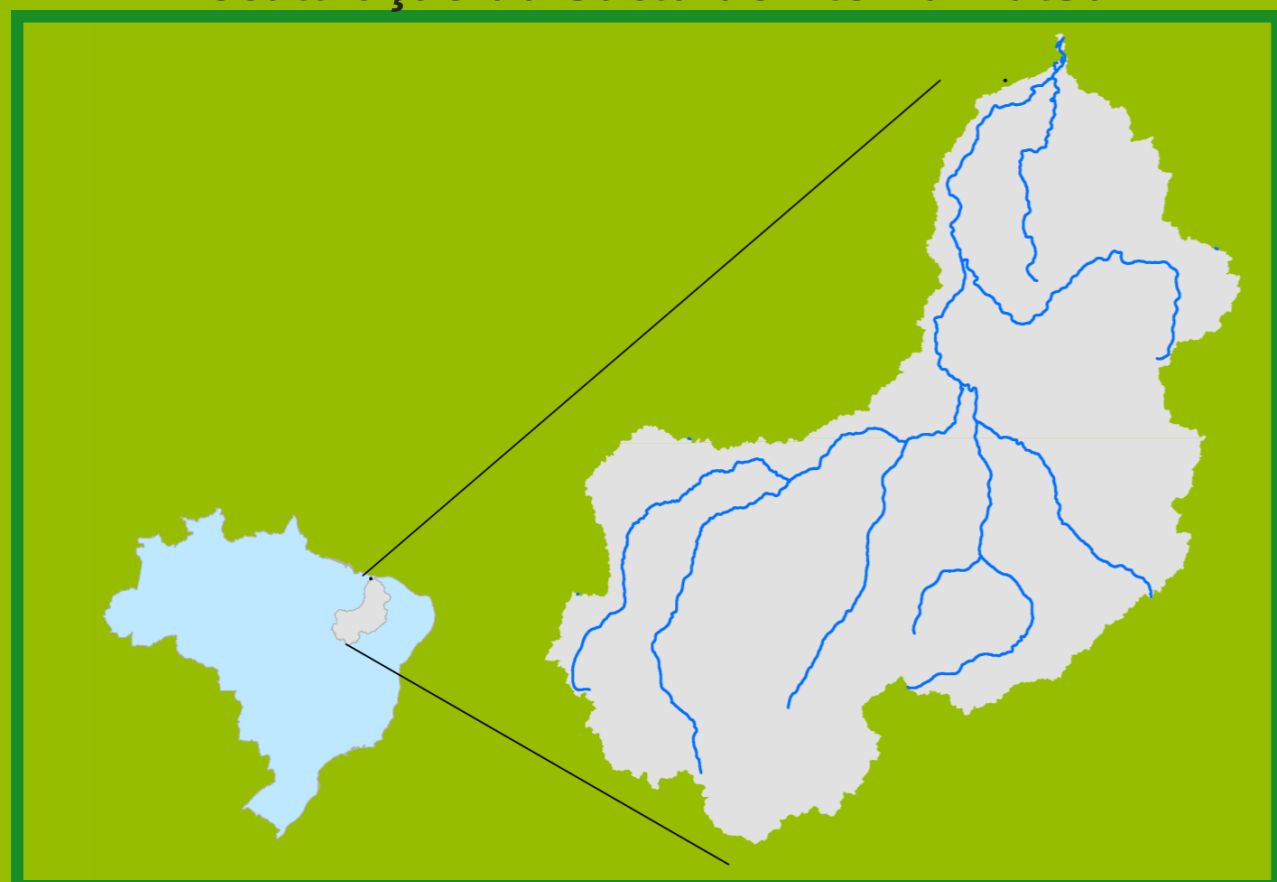


Acompanhamento da Bacia do Rio Parnaíba

Data do boletim
09/01/2023

Localização da bacia do Rio Parnaíba



Legenda:



Usina Hidrelétrica



Estação fluviométrica

Teresina-CHESF - 34690000

Data	Cota (m)	Vazão (m³/s)
05/01/2023	2,98	610
06/01/2023	2,82	550
07/01/2023	2,89	576
08/01/2023	2,96	601
09/01/2023	2,61	475

* Média do dia 09/01/23 até 13:45h

UHE Boa Esperança

Data	Vazão Afluente (m³/s)	Vazão Defluente (m³/s)	Volume Útil (%)
04/01/2023	713	343	55,75
05/01/2023	605	350	56,90
06/01/2023	639	292	58,47
07/01/2023	547	292	59,62
08/01/2023	492	261	60,67

Ribeiro Gonçalves - 34060000

Data	Cota (m)	Vazão (m³/s)
05/01/2023	3,21	205
06/01/2023	3,21	206
07/01/2023	3,24	210
08/01/2023	3,70	297
09/01/2023	3,53	264

* Média do dia 09/01/23 até 13:45h

Teresina



Rio Poti

Prata do Piauí - 34770000

Data	Cota (m)	Vazão (m³/s)
05/01/2023	1,53	64
06/01/2023	1,20	37
07/01/2023	1,00	23
08/01/2023	0,82	15
09/01/2023	0,69	10

* Média do dia 09/01/23 até 14:15h



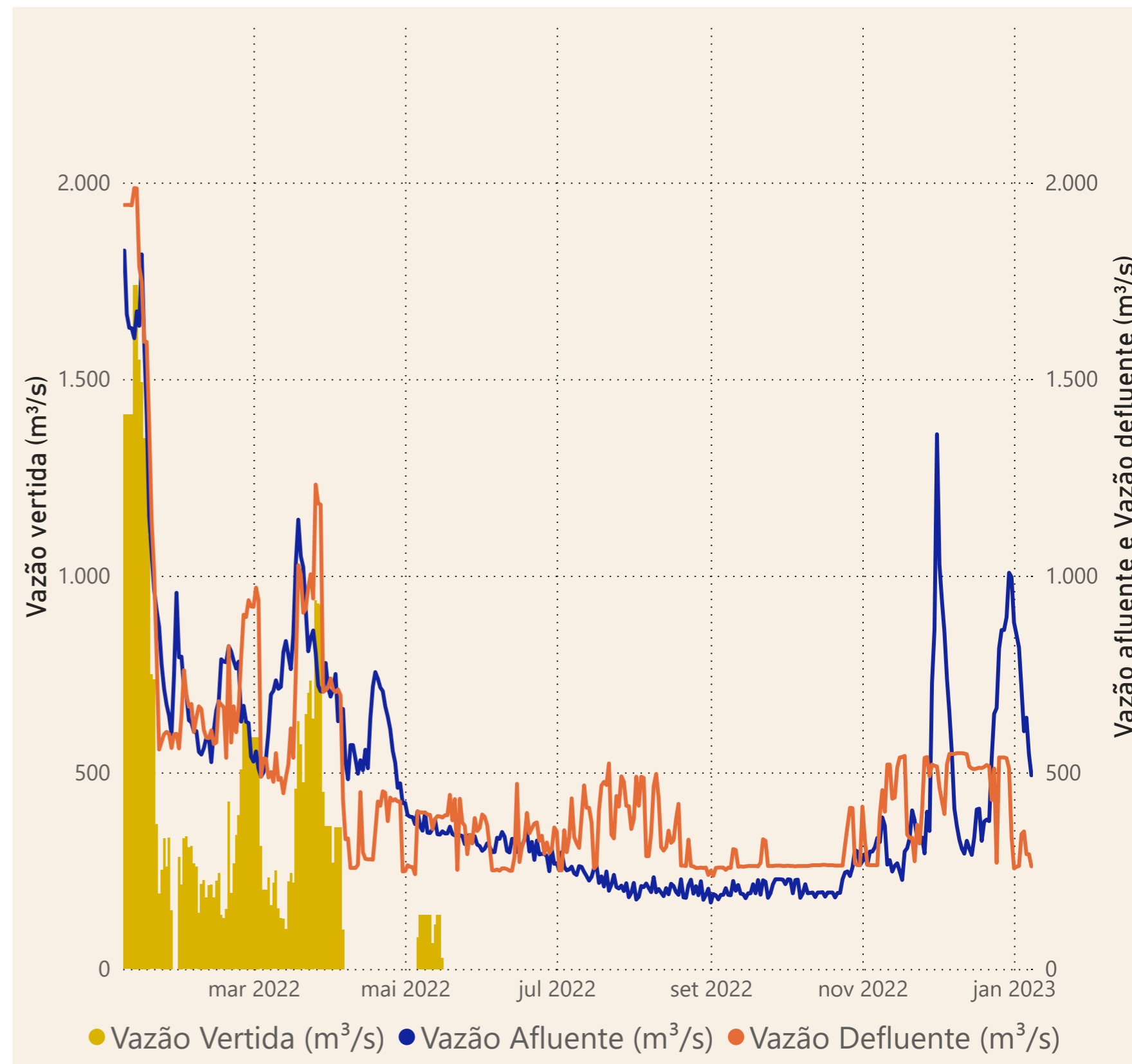
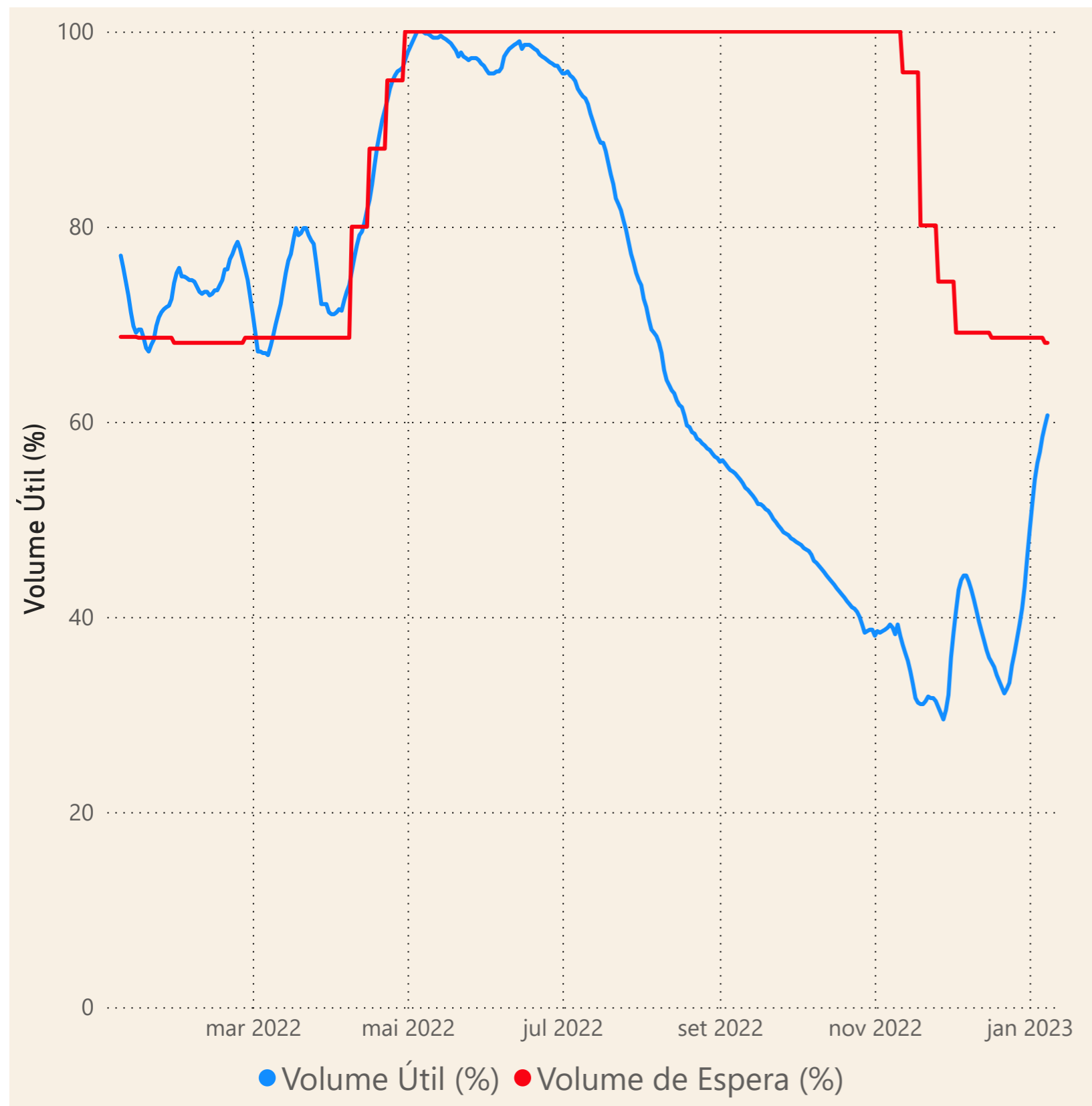
Rio Parnaíba



Fonte de dados: ONS e [HidroWeb](#)

Acompanhamento da Bacia do Rio Parnaíba

Operação da UHE Boa Esperança



Saiba mais sobre os termos técnicos da operação dos reservatórios no [Glossário do Sistema de Acompanhamento de Reservatórios - SAR da ANA](#)

Fonte de dados: ONS