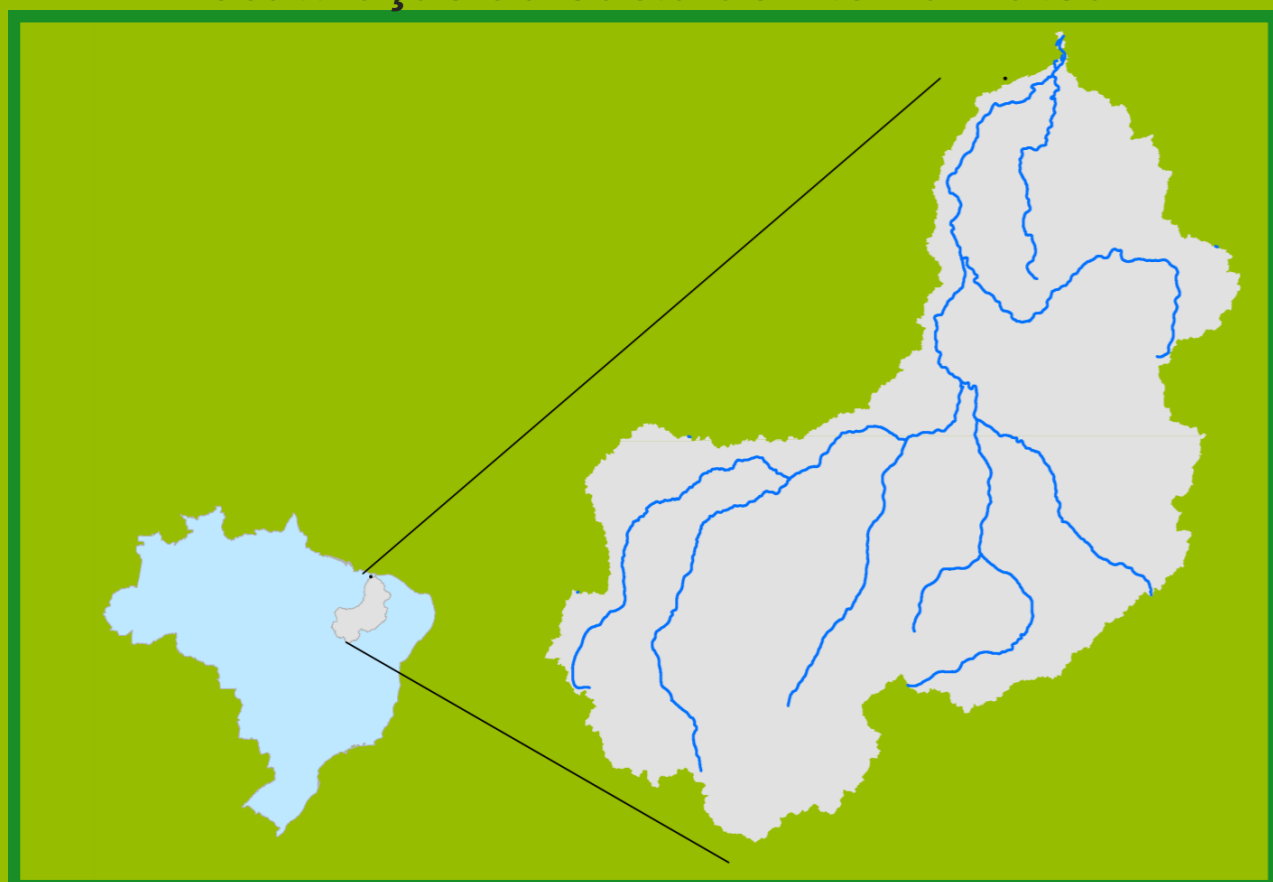


# Acompanhamento da Bacia do Rio Parnaíba

Data do boletim  
**06/01/2023**

## Localização da bacia do Rio Parnaíba



Legenda:



Usina Hidrelétrica



Estação fluviométrica

### Teresina-CHESF - 34690000

Data	Cota (m)	Vazão (m <sup>3</sup> /s)
02/01/2023	2,78	537
03/01/2023	2,56	461
04/01/2023	2,70	508
05/01/2023	2,98	610
06/01/2023	2,73	519

\* Média do dia 06/01/23 até 08:45h

### UHE Boa Esperança

Data	Vazão Afluente (m <sup>3</sup> /s)	Vazão Defluente (m <sup>3</sup> /s)	Volume Útil (%)
01/01/2023	881	256	48,90
02/01/2023	850	260	51,57
03/01/2023	818	262	54,08
04/01/2023	713	343	55,75
05/01/2023	605	350	56,90

### Ribeiro Gonçalves - 34060000

Data	Cota (m)	Vazão (m <sup>3</sup> /s)
02/01/2023	3,41	242
03/01/2023	3,30	221
04/01/2023	3,23	208
05/01/2023	3,21	205
06/01/2023	3,22	208

\* Média do dia 06/01/23 até 08:45h

### Teresina



Rio Poti

### Prata do Piauí - 34770000

Data	Cota (m)	Vazão (m <sup>3</sup> /s)
02/01/2023	0,95	20
03/01/2023	1,12	32
04/01/2023	1,51	63
05/01/2023	1,53	64
06/01/2023	1,26	41

\* Média do dia 06/01/23 até 09:15h



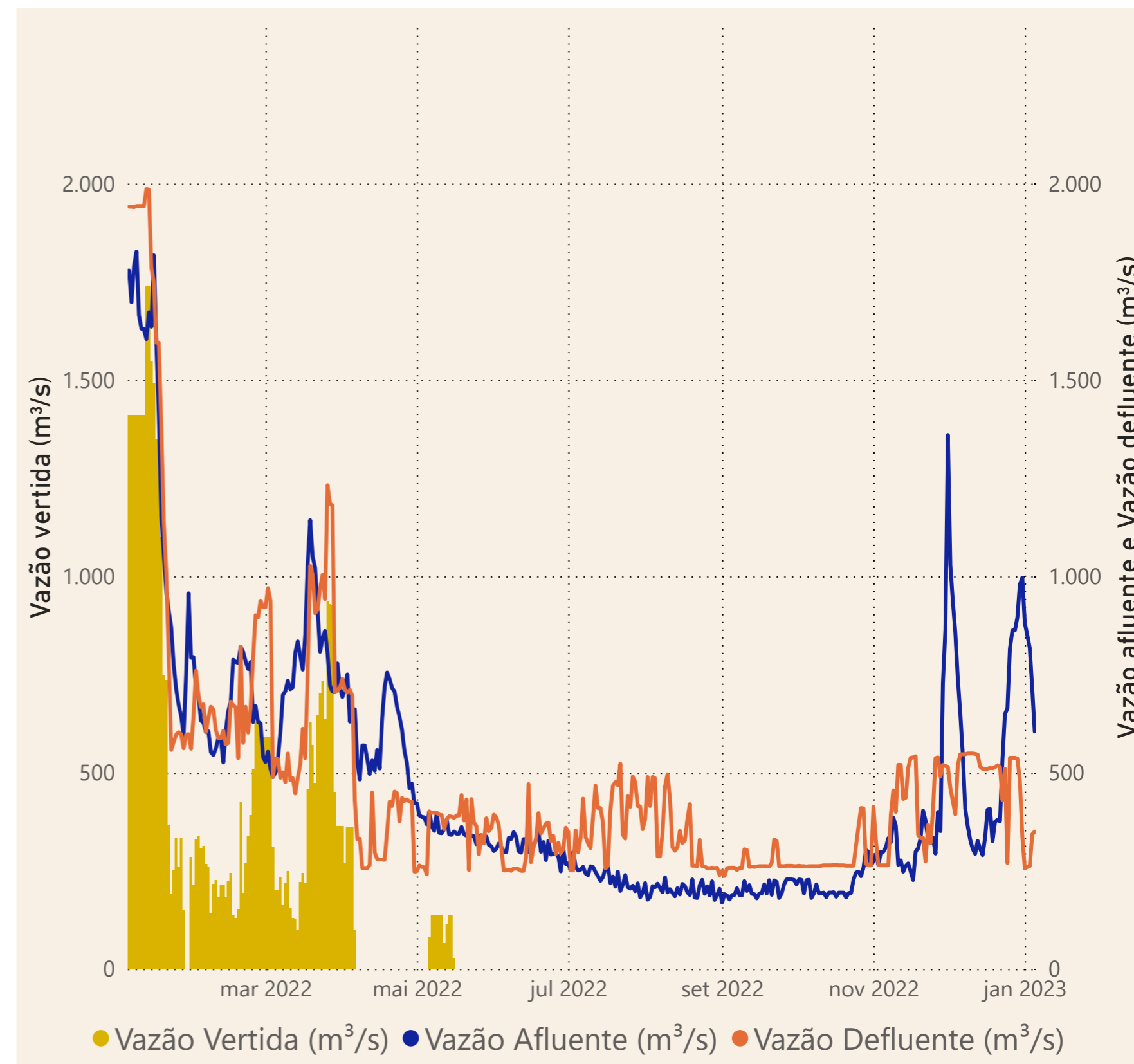
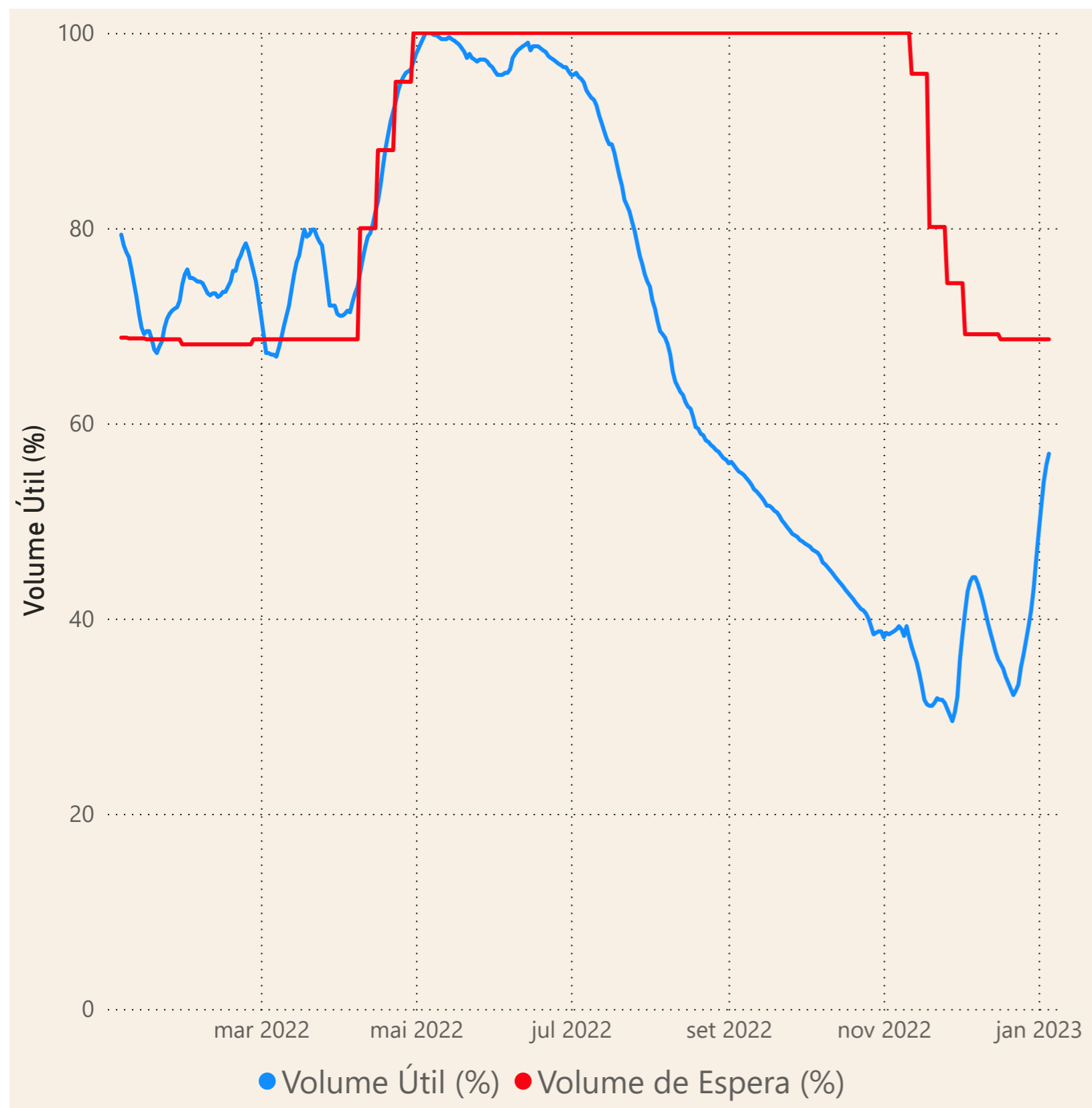
Rio Parnaíba



Fonte de dados: ONS e [HidroWeb](#)

# Acompanhamento da Bacia do Rio Parnaíba

## Operação da UHE Boa Esperança



**Saiba mais** sobre os termos técnicos da operação dos reservatórios no [Glossário do Sistema de Acompanhamento de Reservatórios - SAR da ANA](#)

Fonte de dados: ONS