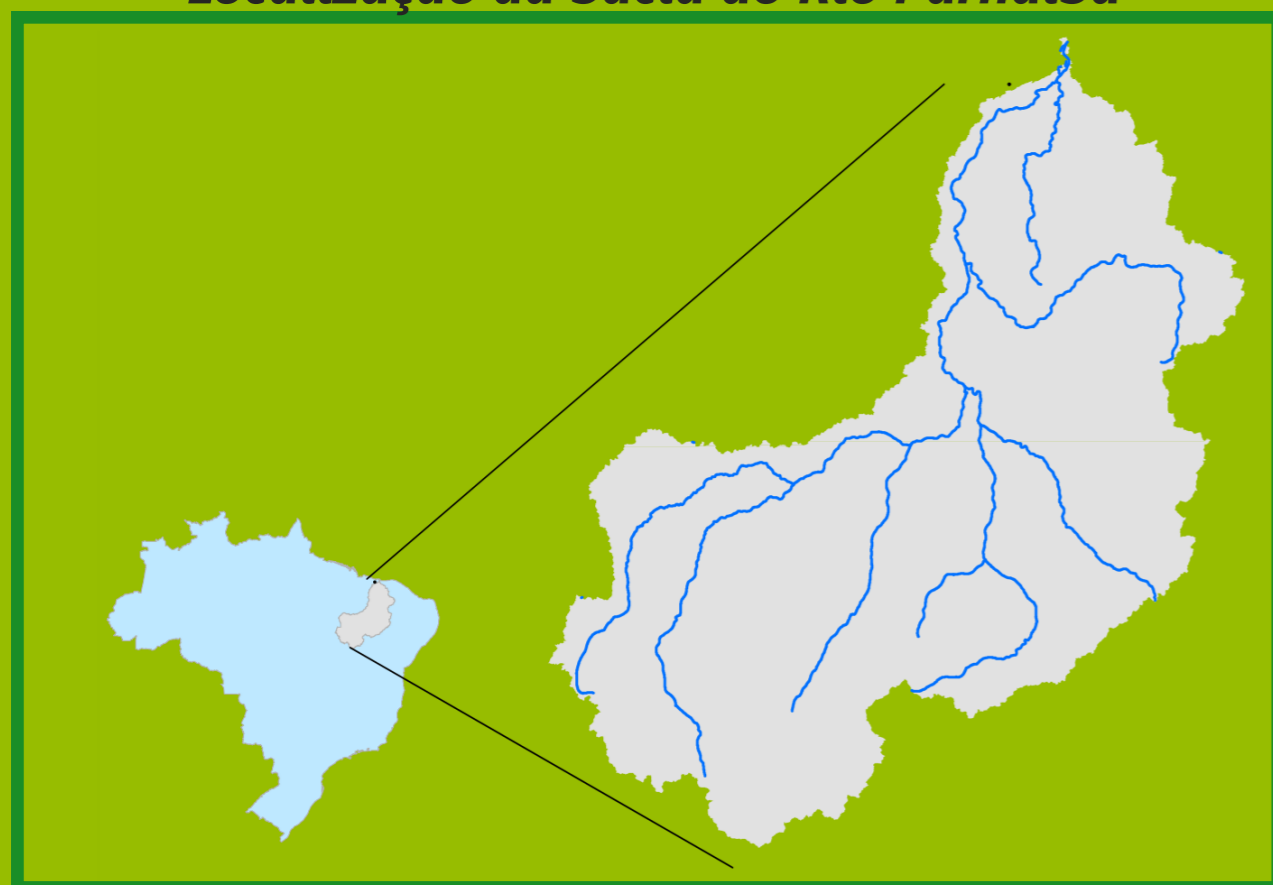


Acompanhamento da Bacia do Rio Parnaíba

Data do boletim
04/01/2023

Localização da bacia do Rio Parnaíba



Legenda:



Usina Hidrelétrica



Estação fluviométrica

Teresina-CHESF - 34690000

Data	Cota (m)	Vazão (m ³ /s)
31/12/2022	3,15	676
01/01/2023	3,10	656
02/01/2023	2,78	537
03/01/2023	2,56	461
04/01/2023	2,63	483

* Média do dia 04/01/23 até 08:45h

UHE Boa Esperança

Data	Vazão Afluente (m ³ /s)	Vazão Defluente (m ³ /s)	Volume Útil (%)
30/12/2022	909	481	42,63
31/12/2022	916	337	45,24
01/01/2023	881	256	48,06
02/01/2023	850	260	50,73
03/01/2023	1.003	262	54,08

Ribeiro Gonçalves - 34060000

Data	Cota (m)	Vazão (m ³ /s)
31/12/2022	3,64	285
01/01/2023	3,46	250
02/01/2023	3,41	242
03/01/2023	3,30	221
04/01/2023	3,23	209

* Média do dia 04/01/23 até 08:45h

Teresina



Rio Poti

Prata do Piauí - 34770000

Data	Cota (m)	Vazão (m ³ /s)
31/12/2022	2,33	153
01/01/2023	1,63	78
02/01/2023	0,95	20
03/01/2023	1,12	32
04/01/2023	1,27	42

* Média do dia 04/01/23 até 08:15h



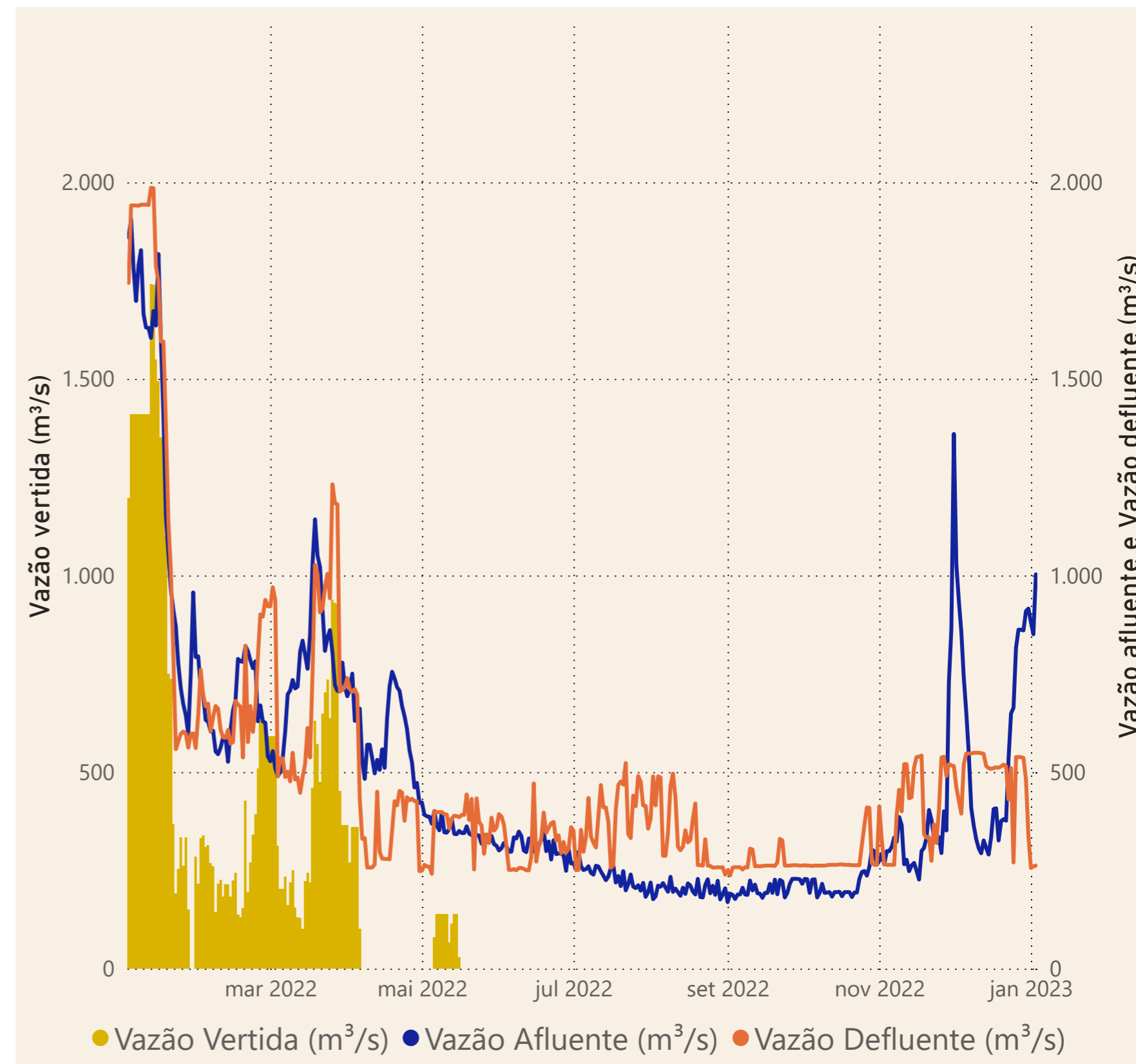
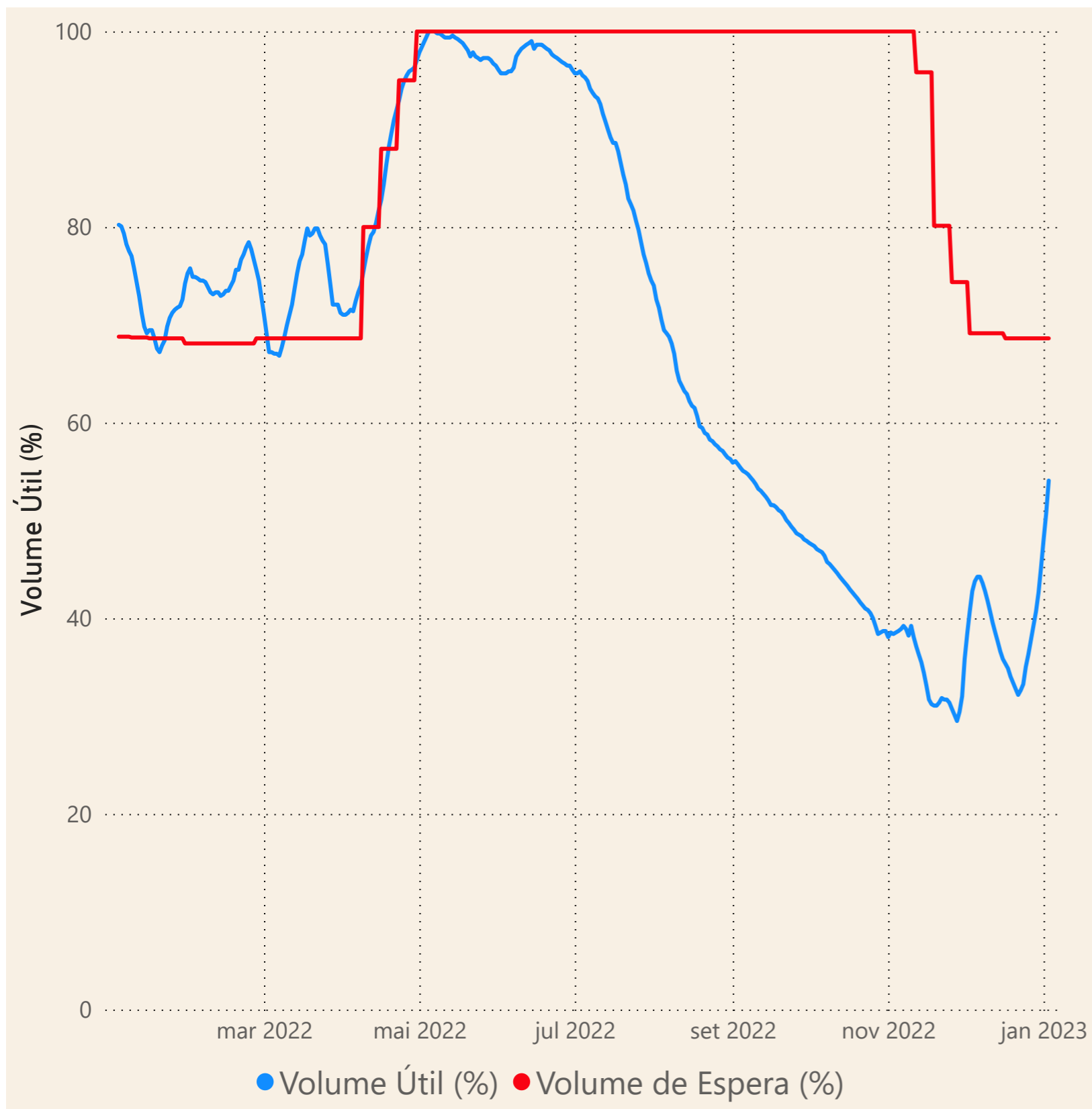
Rio Parnaíba



Fonte de dados: ONS e [HidroWeb](#)

Acompanhamento da Bacia do Rio Parnaíba

Operação da UHE Boa Esperança



Saiba mais sobre os termos técnicos da operação dos reservatórios no [Glossário do Sistema de Acompanhamento de Reservatórios - SAR da ANA](#)

Fonte de dados: ONS