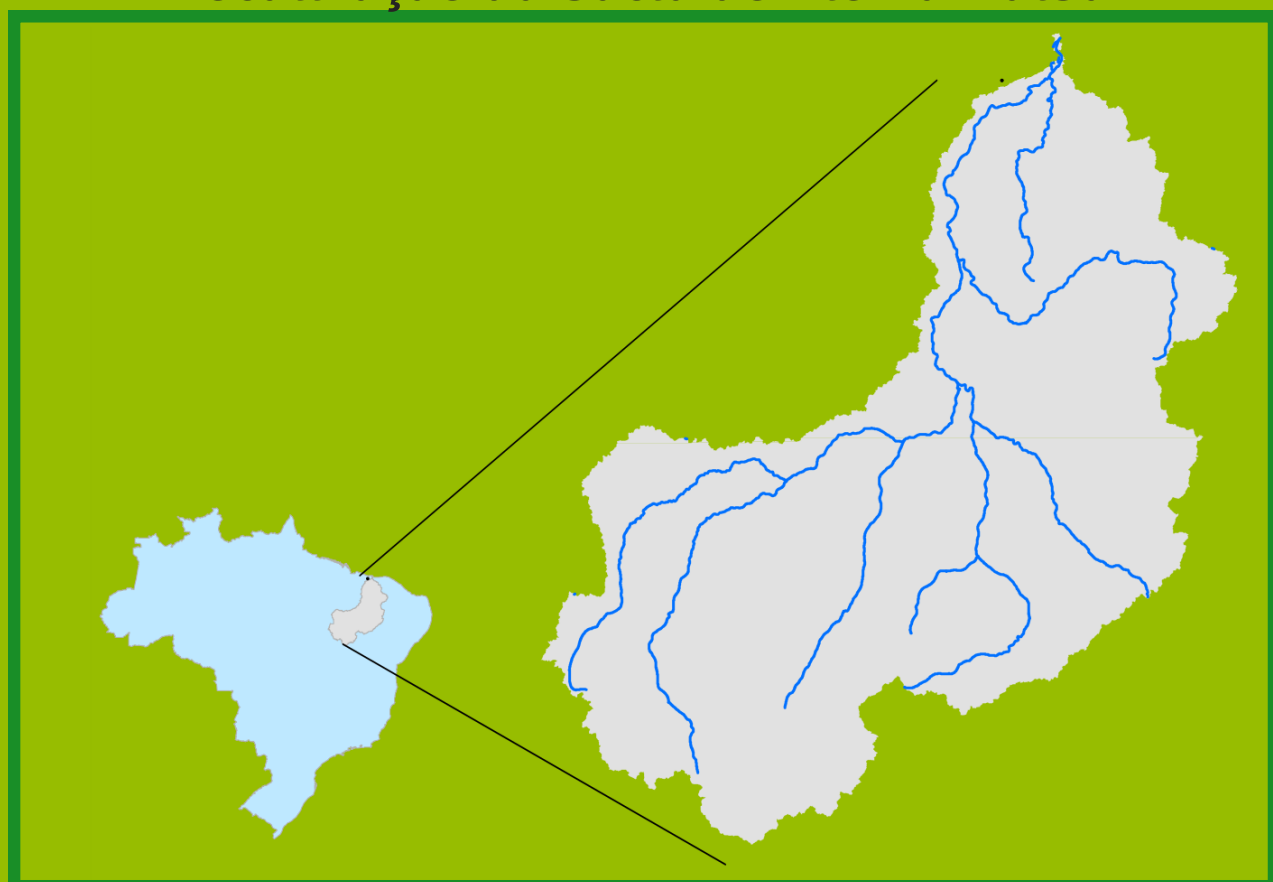


Acompanhamento da Bacia do Rio Parnaíba

Data do boletim
03/01/2023

Localização da bacia do Rio Parnaíba



Legenda:



Usina Hidrelétrica



Estação fluviométrica

Teresina-CHESF - 34690000

Data	Cota (m)	Vazão (m³/s)
30/12/2022	3,24	714
31/12/2022	3,15	676
01/01/2023	3,10	656
02/01/2023	2,78	537
03/01/2023	2,49	436

* Média do dia 03/01/23 até 09:45h

UHE Boa Esperança

Data	Vazão Afluente (m³/s)	Vazão Defluente (m³/s)	Volume Útil (%)
29/12/2022	860	536	40,69
30/12/2022	909	481	42,63
31/12/2022	916	337	45,24
01/01/2023	881	256	48,06
02/01/2023	850	260	50,86

Ribeiro Gonçalves - 34060000

Data	Cota (m)	Vazão (m³/s)
30/12/2022	3,91	337
31/12/2022	3,64	285
01/01/2023	3,46	250
02/01/2023	3,41	242
03/01/2023	3,35	229

* Média do dia 03/01/23 até 09:45h

Teresina



Rio Poti


Prata do Piauí - 34770000

Data	Cota (m)	Vazão (m³/s)
30/12/2022	1,67	80
31/12/2022	2,33	153
01/01/2023	1,63	78
02/01/2023	0,95	20
03/01/2023	1,03	25

* Média do dia 03/01/23 até 09:15h



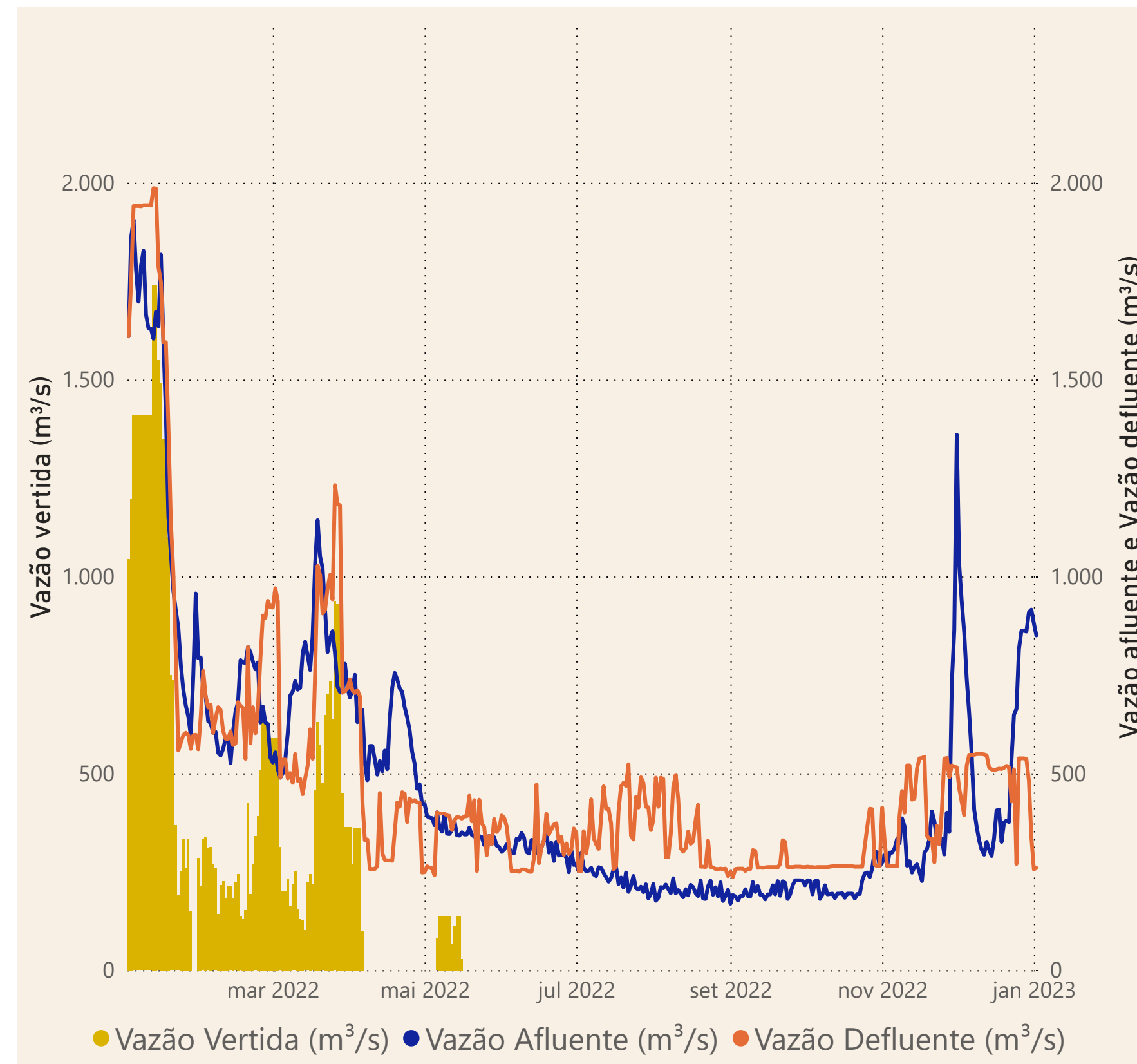
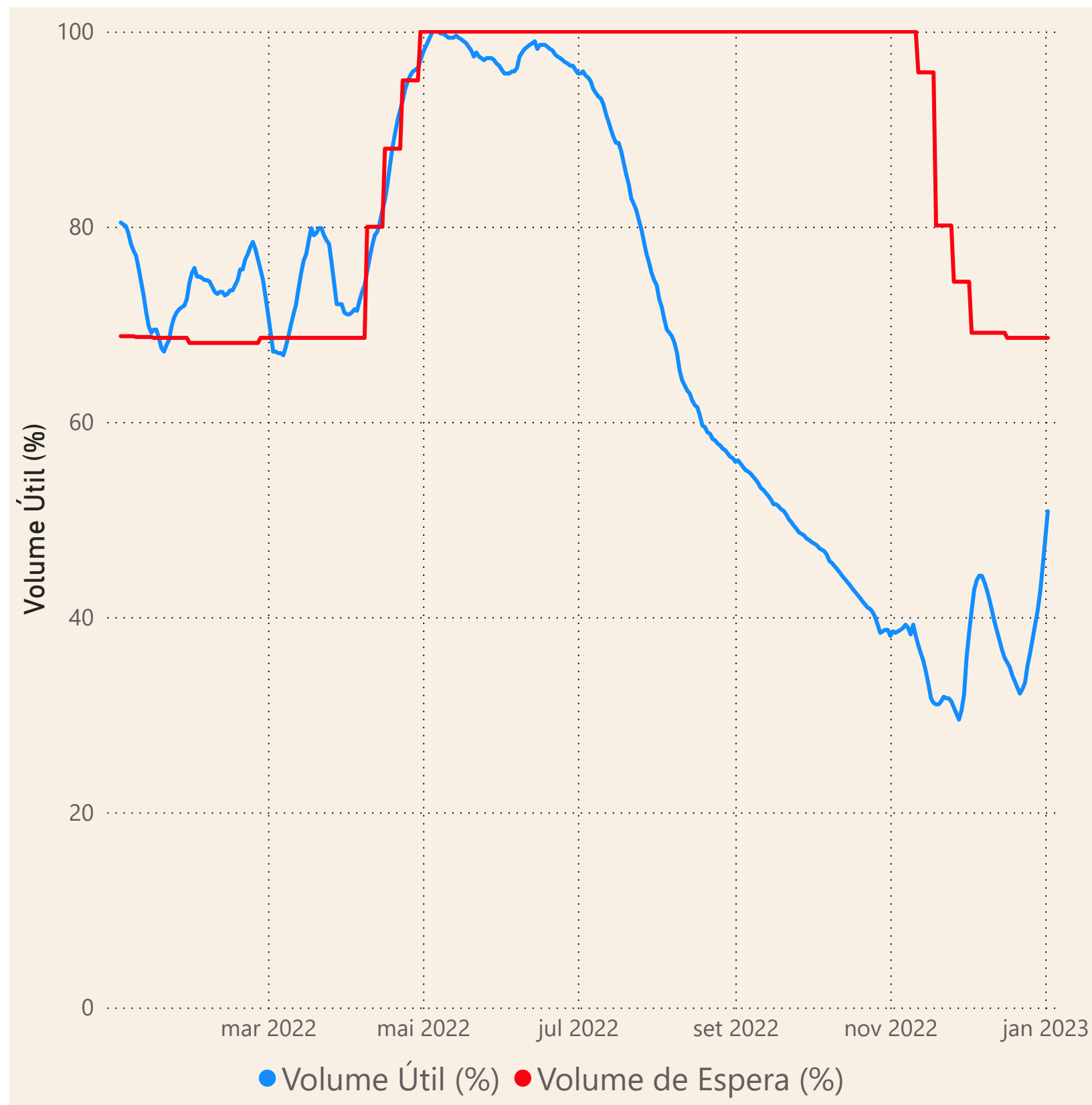
Rio Parnaíba



Fonte de dados: ONS e [HidroWeb](#)

Acompanhamento da Bacia do Rio Parnaíba

Operação da UHE Boa Esperança



Saiba mais sobre os termos técnicos da operação dos reservatórios no [Glossário do Sistema de Acompanhamento de Reservatórios - SAR da ANA](#)

Fonte de dados: ONS