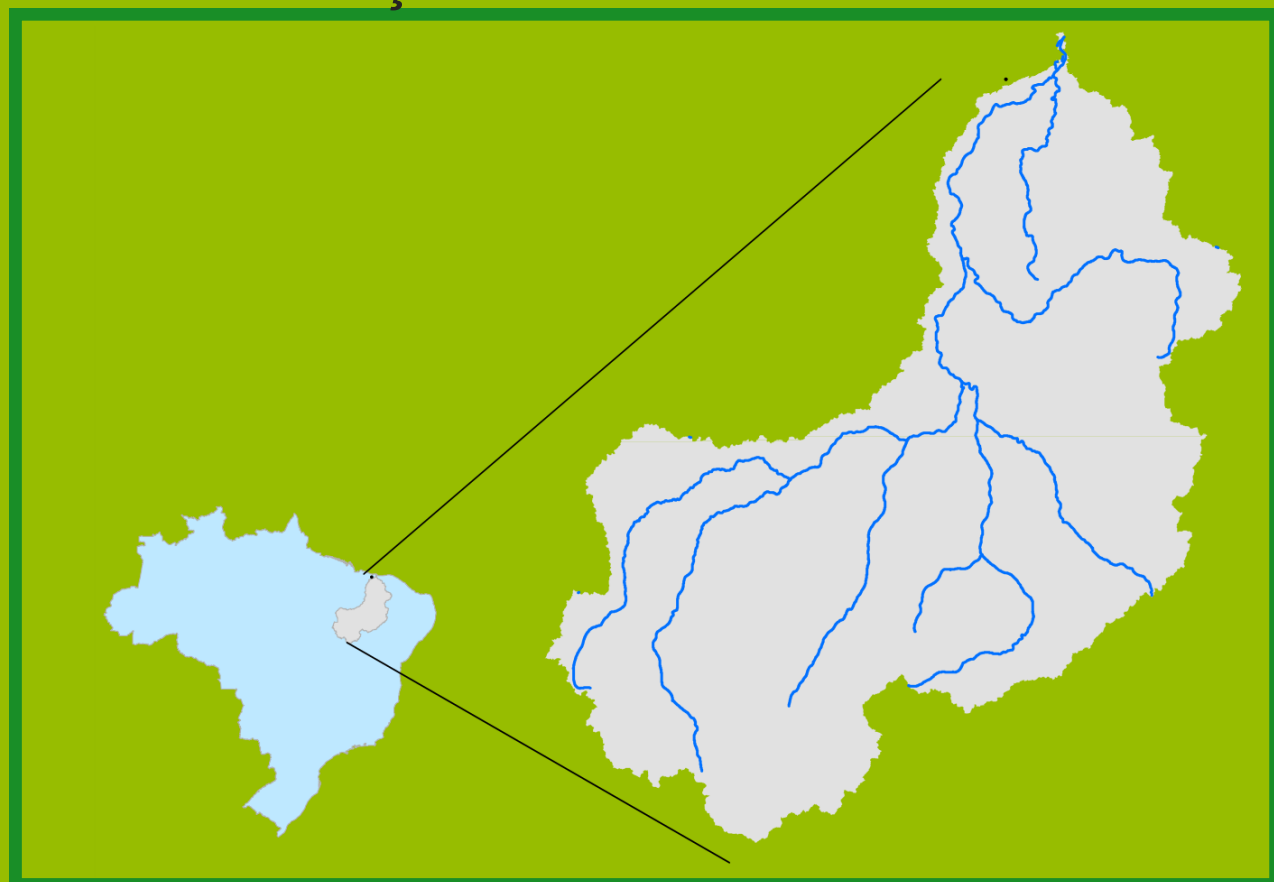


Acompanhamento da Bacia do Rio Parnaíba

Data do boletim
30/12/2022

Localização da bacia do Rio Parnaíba



Legenda:



Usina Hidrelétrica



Estação fluviométrica

Teresina-CHESF - 34690000

Data	Cota (m)	Vazão (m³/s)
26/12/2022	3,56	853
27/12/2022	3,19	694
28/12/2022	2,97	606
29/12/2022	3,23	708
30/12/2022	3,22	706

* Média do dia 30/12/22 até 09:45h

UHE Boa Esperança

Data	Vazão Afluente (m³/s)	Vazão Defluente (m³/s)	Volume Útil (%)
25/12/2022	664	270	35,04
26/12/2022	781	538	36,14
27/12/2022	897	538	37,76
28/12/2022	862	538	39,23
29/12/2022	860	536	40,69

Ribeiro Gonçalves - 34060000

Data	Cota (m)	Vazão (m³/s)
26/12/2022	4,11	375
27/12/2022	3,94	342
28/12/2022	3,92	339
29/12/2022	3,98	349
30/12/2022	4,00	354

* Média do dia 30/12/22 até 09:45h

Teresina



Prata do Piauí - 34770000

Data	Cota (m)	Vazão (m³/s)
26/12/2022	0,94	21
27/12/2022	0,98	22
28/12/2022	0,72	11
29/12/2022	1,05	30
30/12/2022	1,35	48

* Média do dia 30/12/22 até 09:15h



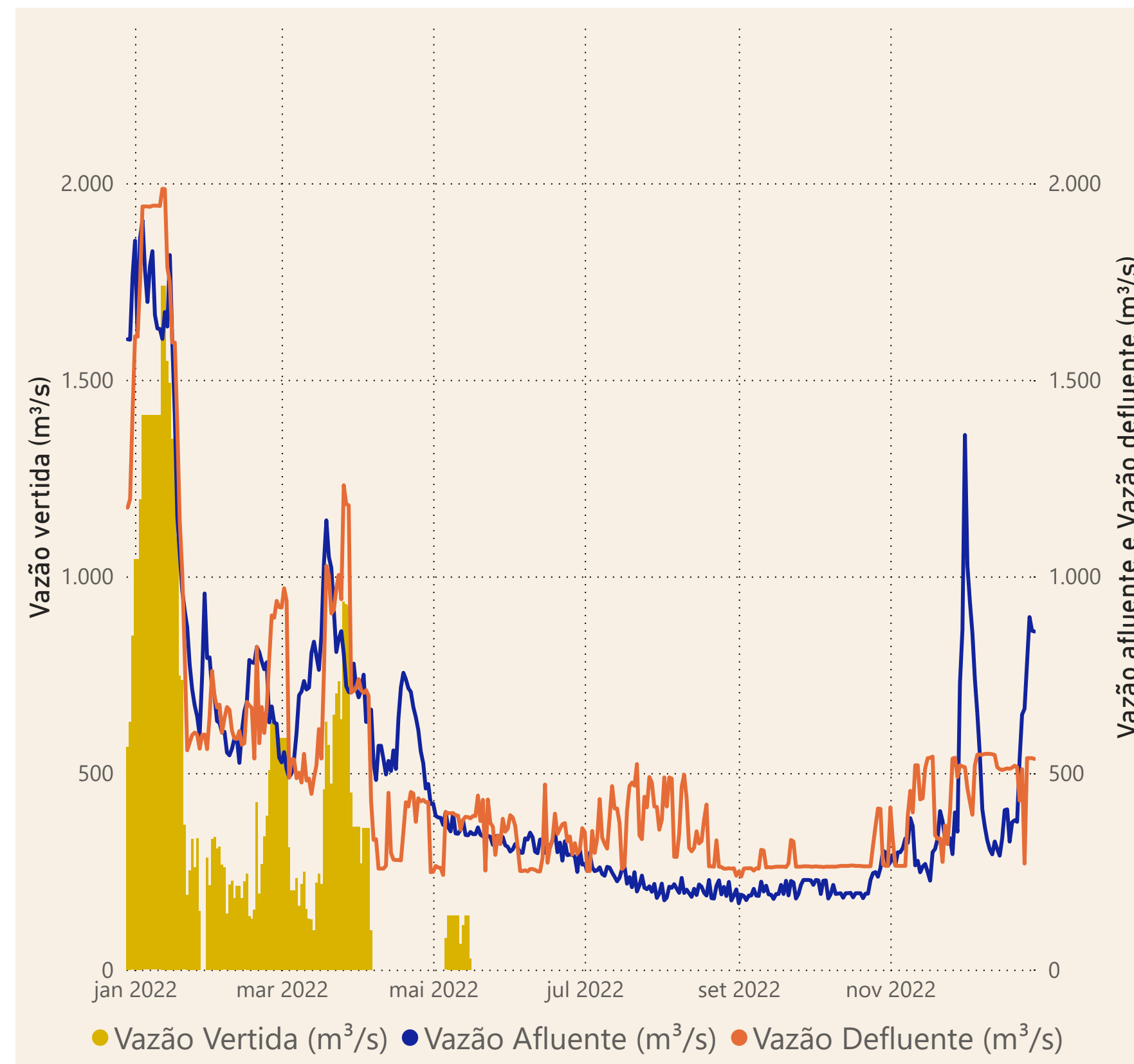
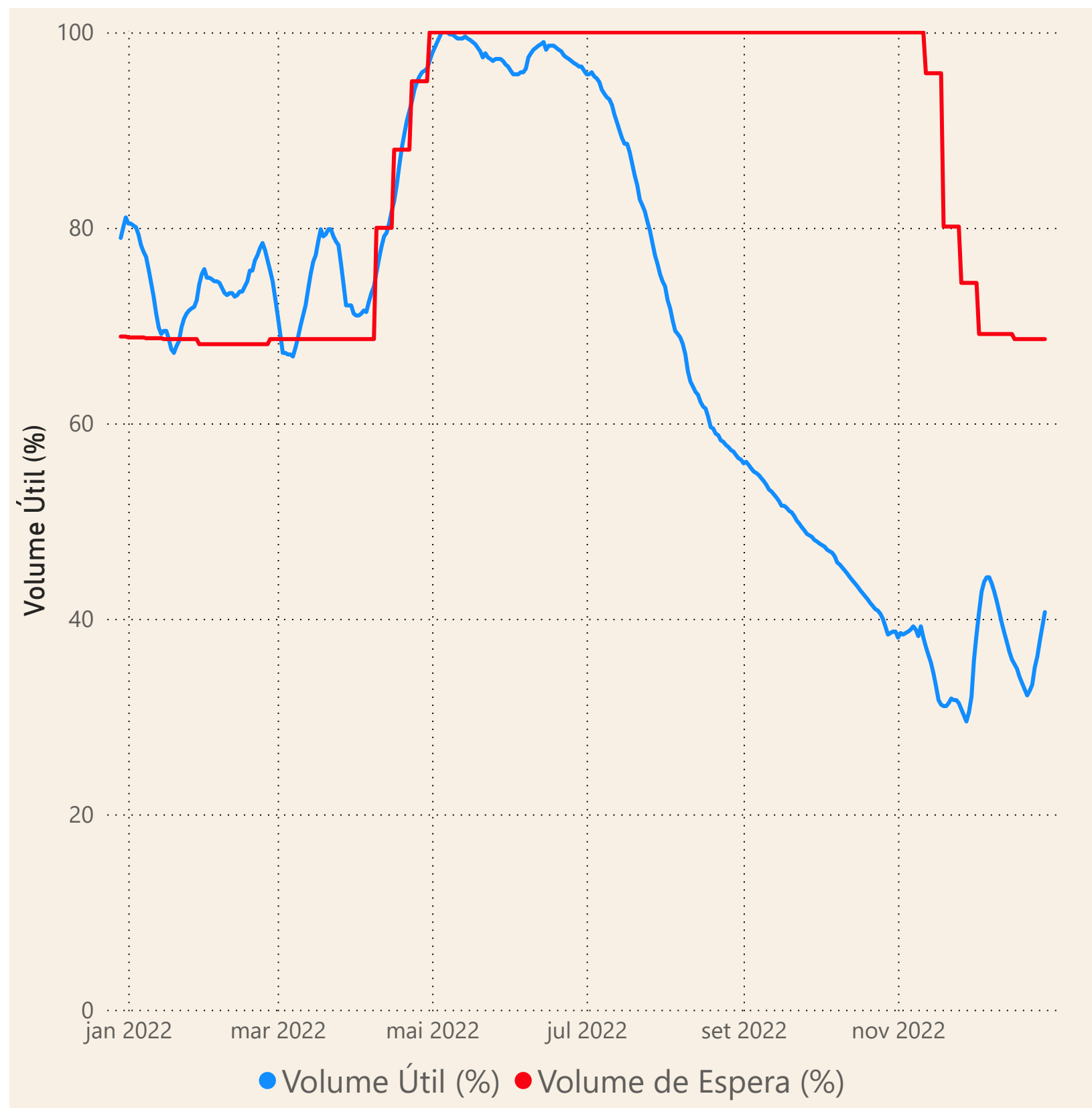
Rio Parnaíba



Fonte de dados: ONS e [HidroWeb](#)

Acompanhamento da Bacia do Rio Parnaíba

Operação da UHE Boa Esperança



Saiba mais sobre os termos técnicos da operação dos reservatórios no [Glossário do Sistema de Acompanhamento de Reservatórios - SAR da ANA](#)