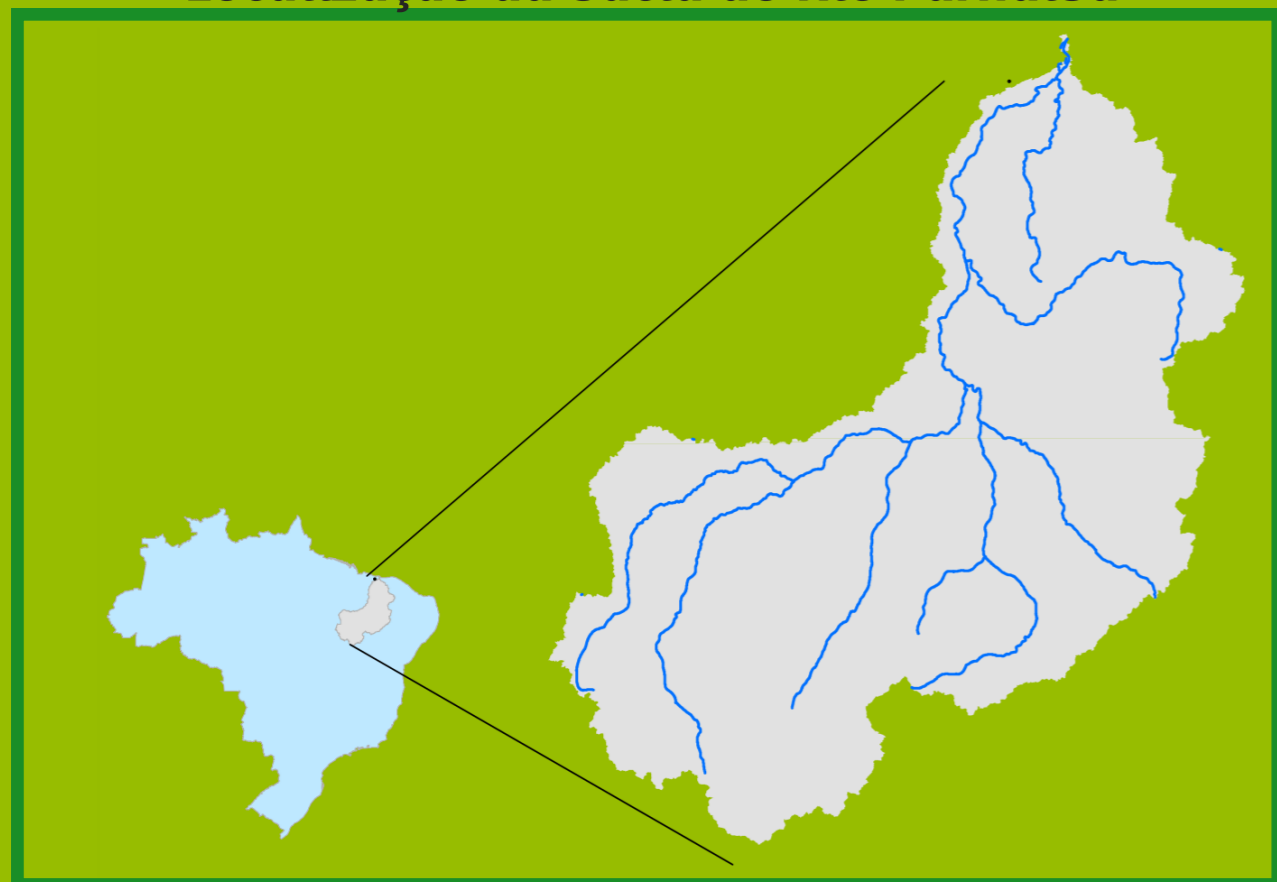


Acompanhamento da Bacia do Rio Parnaíba

Data do boletim
29/12/2022

Localização da bacia do Rio Parnaíba



Legenda:



Usina Hidrelétrica



Estação fluviométrica

Teresina-CHESF - 34690000

Data	Cota (m)	Vazão (m ³ /s)
25/12/2022	3,64	893
26/12/2022	3,56	853
27/12/2022	3,19	694
28/12/2022	2,97	606
29/12/2022	3,24	713

* Média do dia 29/12/22 até 08:45h

UHE Boa Esperança

Data	Vazão Afluente (m ³ /s)	Vazão Defluente (m ³ /s)	Volume Útil (%)
24/12/2022	649	510	33,26
25/12/2022	664	270	35,04
26/12/2022	738	495	36,14
27/12/2022	846	487	37,76
28/12/2022	810	486	39,23

Ribeiro Gonçalves - 34060000

Data	Cota (m)	Vazão (m ³ /s)
25/12/2022	3,75	307
26/12/2022	4,11	375
27/12/2022	3,94	342
28/12/2022	3,92	339
29/12/2022	3,97	347

* Média do dia 29/12/22 até 08:45h

Teresina



Rio Poti

Prata do Piauí - 34770000

Data	Cota (m)	Vazão (m ³ /s)
25/12/2022	0,96	21
26/12/2022	0,94	21
27/12/2022	0,98	22
28/12/2022	0,72	11
29/12/2022	0,72	12

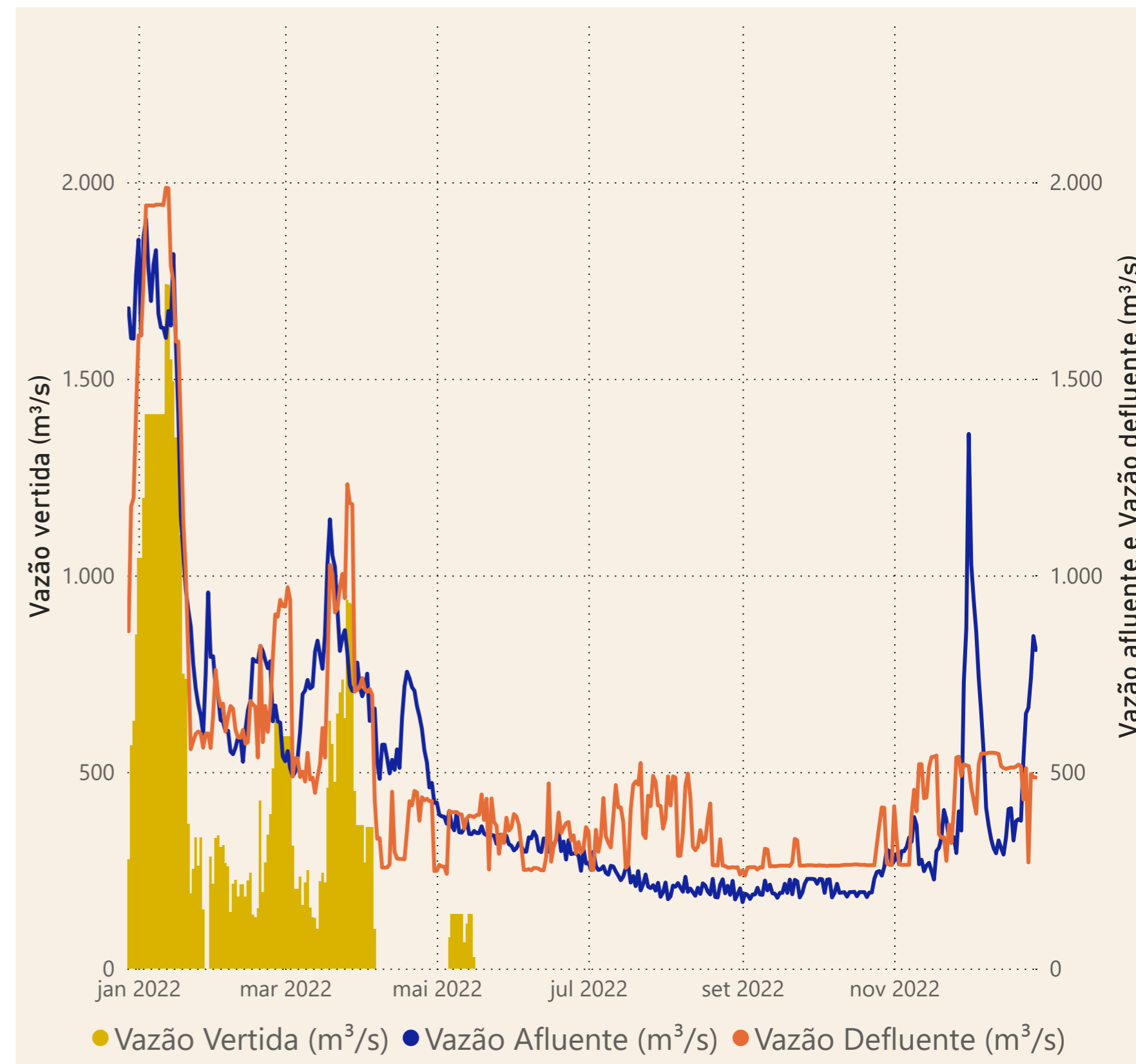
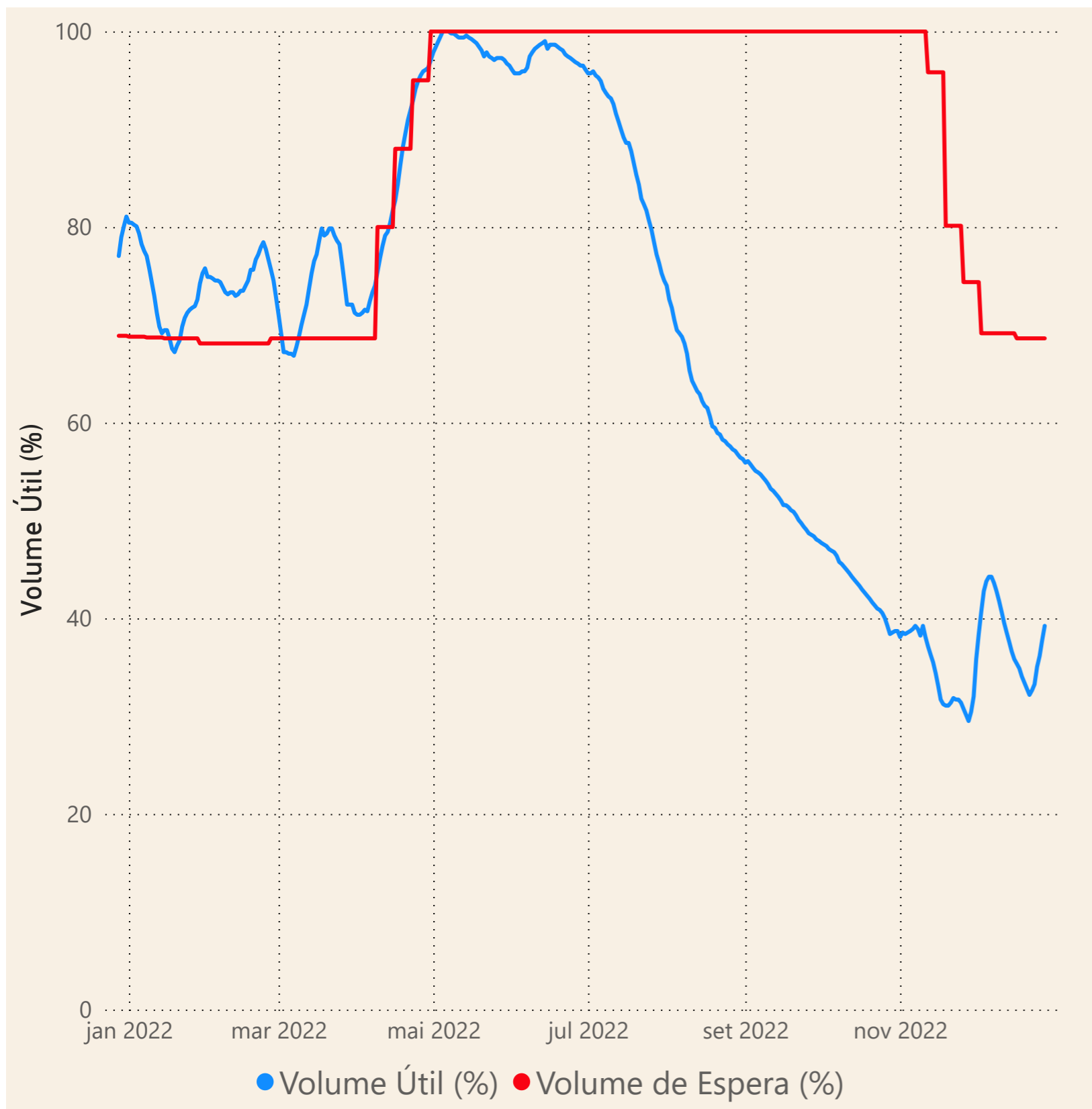
* Média do dia 29/12/22 até 09:15h

Rio Parnaíba

Fonte de dados: ONS e [HidroWeb](#)

Acompanhamento da Bacia do Rio Parnaíba

Operação da UHE Boa Esperança



Saiba mais sobre os termos técnicos da operação dos reservatórios no [Glossário do Sistema de Acompanhamento de Reservatórios - SAR da ANA](#)

Fonte de dados: ONS