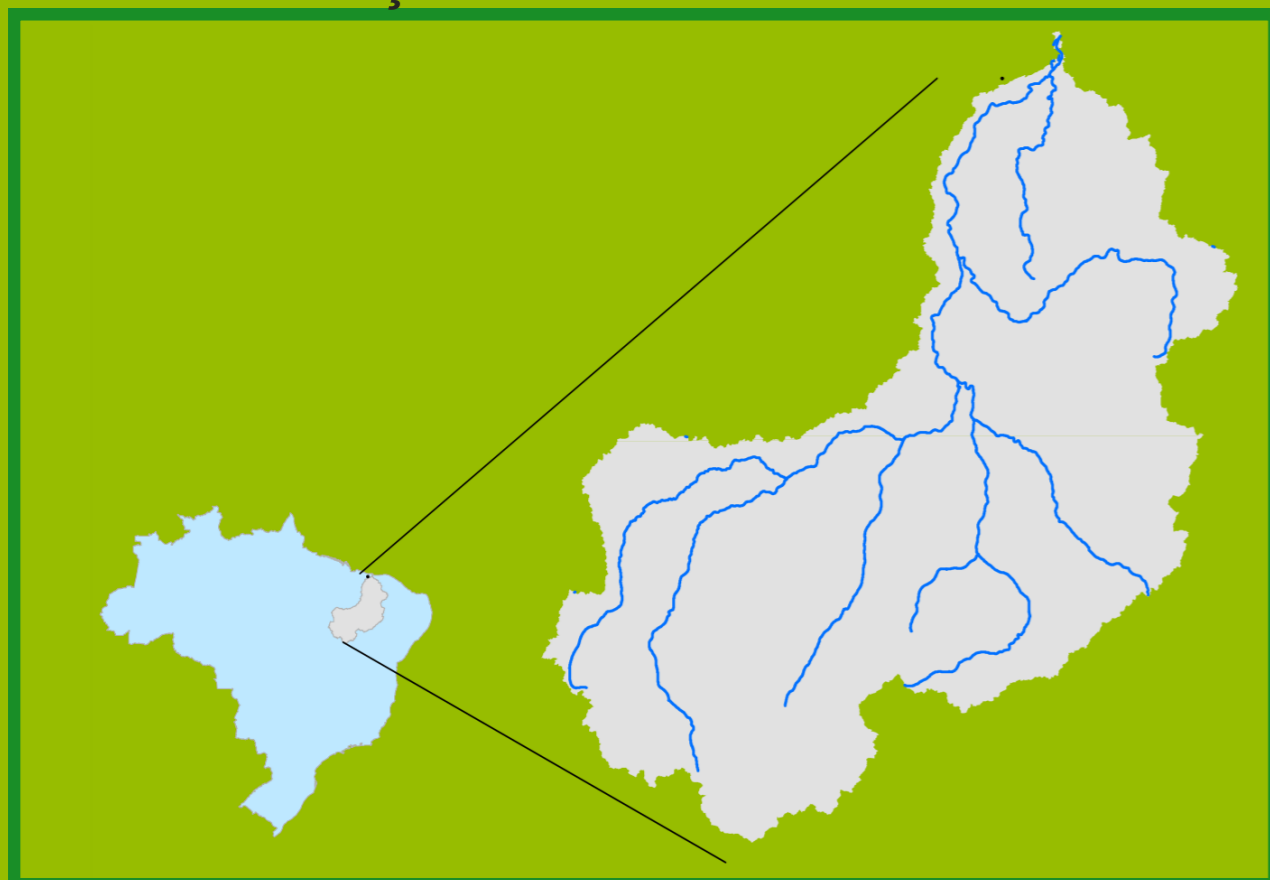


Acompanhamento da Bacia do Rio Parnaíba

Data do boletim
27/12/2022

Localização da bacia do Rio Parnaíba



Legenda:



Usina Hidrelétrica



Estação fluviométrica

Teresina-CHESF - 34690000

Data	Cota (m)	Vazão (m³/s)
23/12/2022	3,08	648
24/12/2022	3,72	930
25/12/2022	3,64	893
26/12/2022	3,56	853
27/12/2022	3,38	774

* Média do dia 27/12/22 até 09:45h

UHE Boa Esperança

Data	Vazão Afluente (m³/s)	Vazão Defluente (m³/s)	Volume Útil (%)
22/12/2022	376	515	32,17
23/12/2022	465	430	32,32
24/12/2022	718	510	33,26
25/12/2022	802	270	35,67
26/12/2022	599	495	36,14

Ribeiro Gonçalves - 34060000

Data	Cota (m)	Vazão (m³/s)
23/12/2022	3,51	260
24/12/2022	3,57	271
25/12/2022	3,75	307
26/12/2022	4,11	375
27/12/2022	4,02	357

* Média do dia 27/12/22 até 09:45h

Teresina



Rio Poti

Prata do Piauí - 34770000

Data	Cota (m)	Vazão (m³/s)
23/12/2022	1,52	91
24/12/2022	1,68	82
25/12/2022	0,96	21
26/12/2022	0,94	21
27/12/2022	1,08	28

* Média do dia 27/12/22 até 09:15h



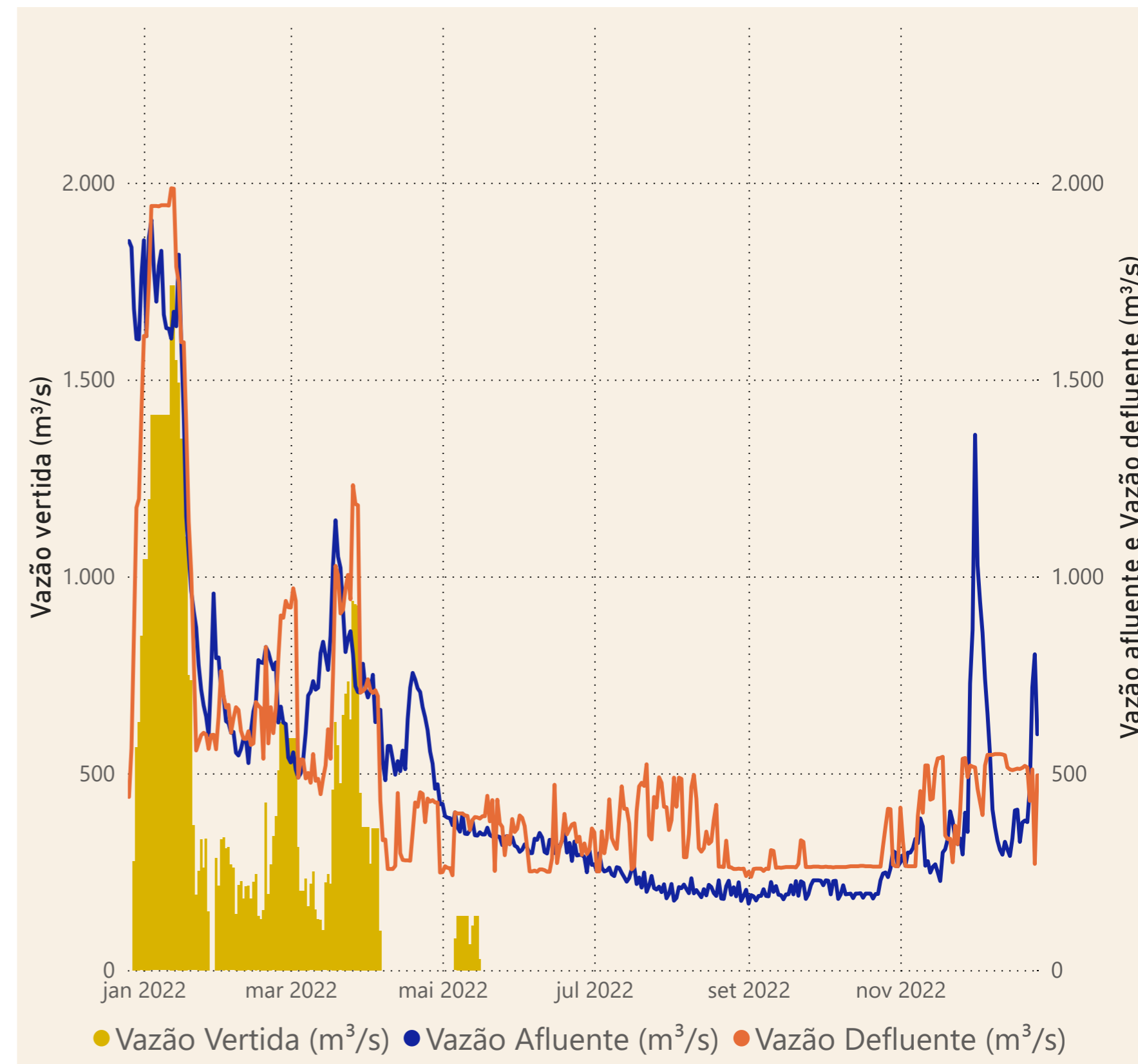
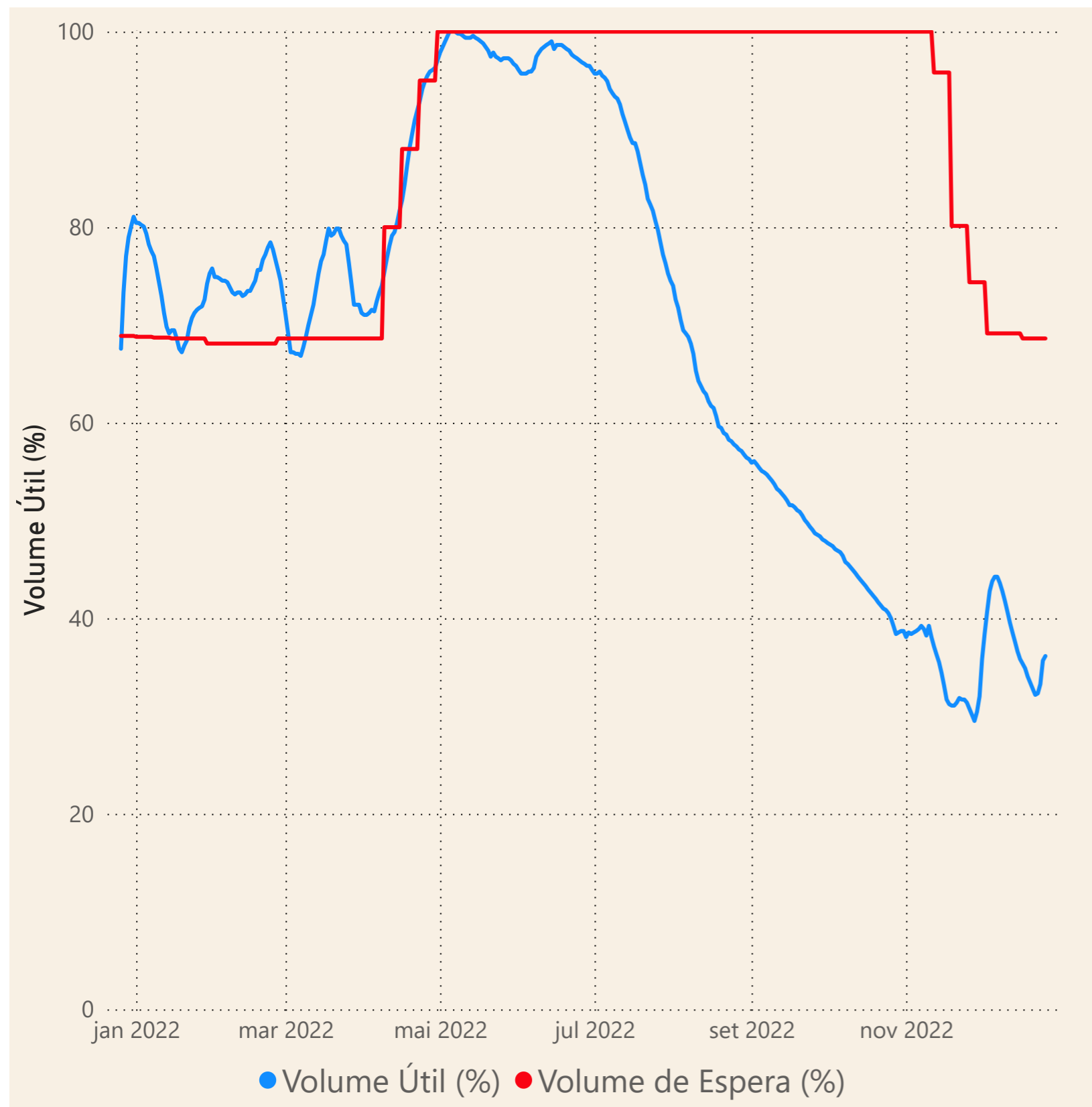
Rio Parnaíba



Fonte de dados: ONS e [HidroWeb](#)

Acompanhamento da Bacia do Rio Parnaíba

Operação da UHE Boa Esperança



Saiba mais sobre os termos técnicos da operação dos reservatórios no [Glossário do Sistema de Acompanhamento de Reservatórios - SAR da ANA](#)