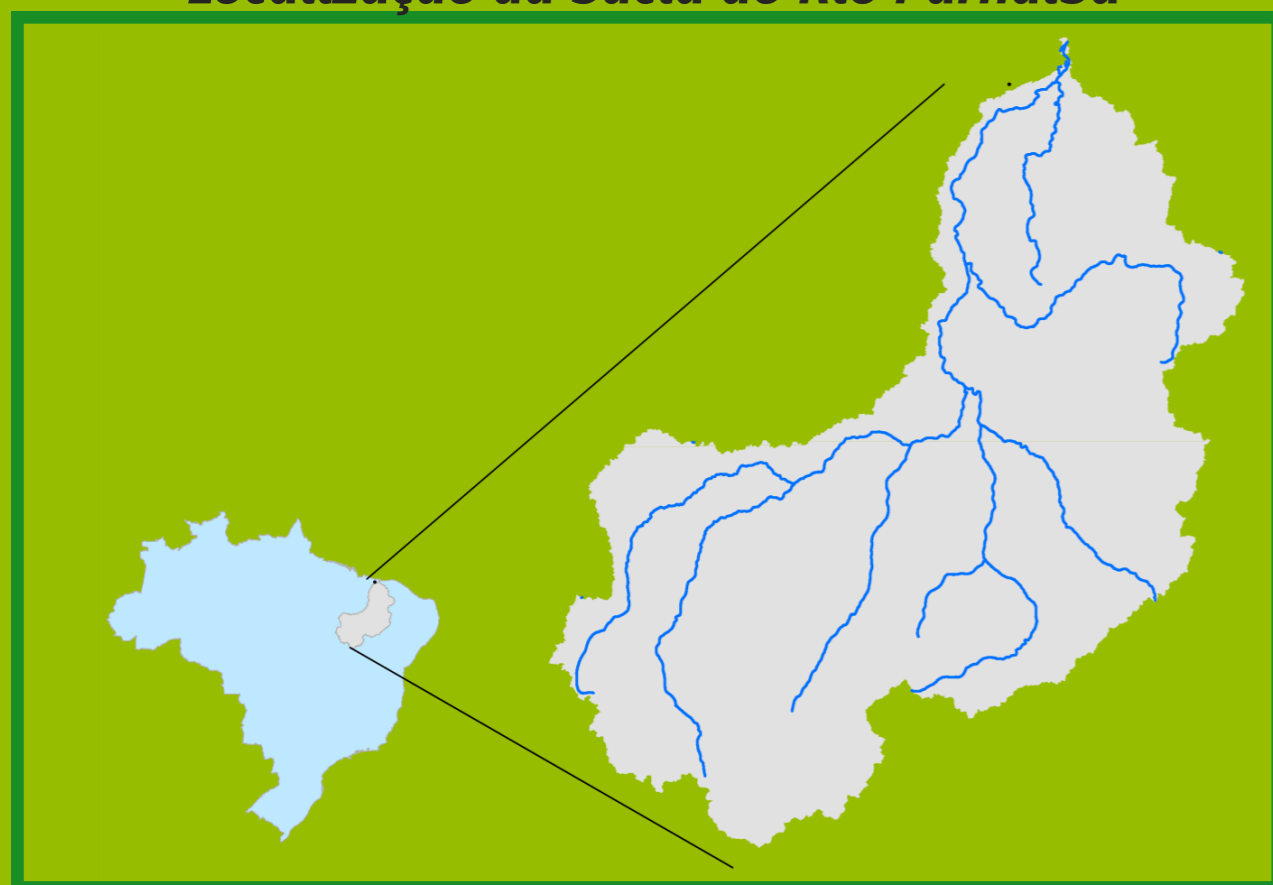


Acompanhamento da Bacia do Rio Parnaíba

Data do boletim
26/12/2022

Localização da bacia do Rio Parnaíba



Legenda:



Usina Hidrelétrica



Estação fluviométrica

Teresina-CHESF - 34690000

Data	Cota (m)	Vazão (m ³ /s)
22/12/2022	2,95	599
23/12/2022	3,08	648
24/12/2022	3,72	930
25/12/2022	3,64	893
26/12/2022	3,53	838

* Média do dia 26/12/22 até 08:45h

UHE Boa Esperança

Data	Vazão Afluente (m ³ /s)	Vazão Defluente (m ³ /s)	Volume Útil (%)
21/12/2022	380	519	32,79
22/12/2022	376	515	32,17
23/12/2022	465	430	32,32
24/12/2022	718	510	33,26
25/12/2022	802	270	35,67

Ribeiro Gonçalves - 34060000

Data	Cota (m)	Vazão (m ³ /s)
22/12/2022	3,43	245
23/12/2022	3,51	260
24/12/2022	3,57	271
25/12/2022	3,75	307
26/12/2022	3,96	347

* Média do dia 26/12/22 até 08:45h

Teresina



Rio Poti

Prata do Piauí - 34770000

Data	Cota (m)	Vazão (m ³ /s)
22/12/2022	0,30	2
23/12/2022	1,52	91
24/12/2022	1,68	82
25/12/2022	0,96	21
26/12/2022	0,84	15

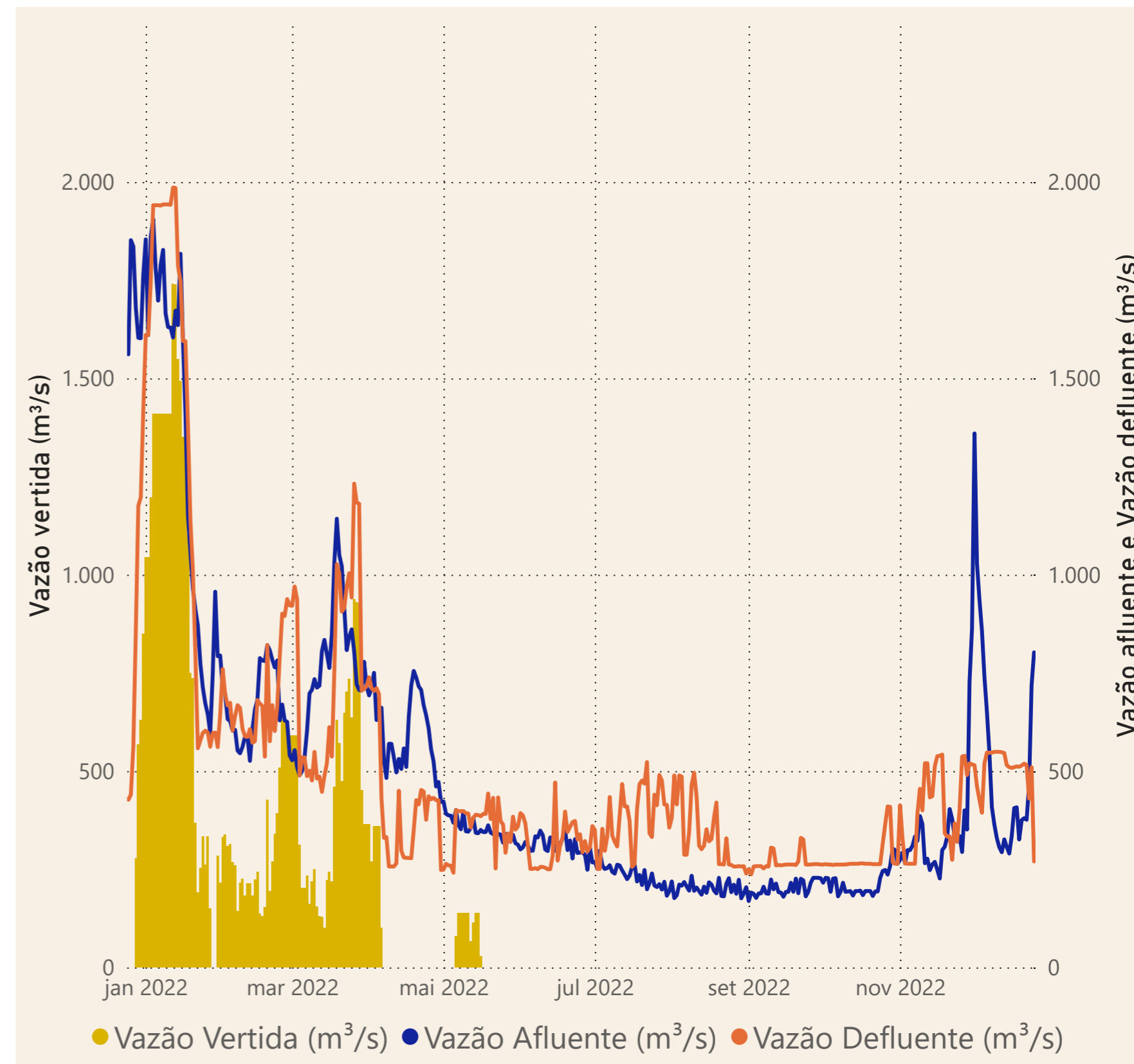
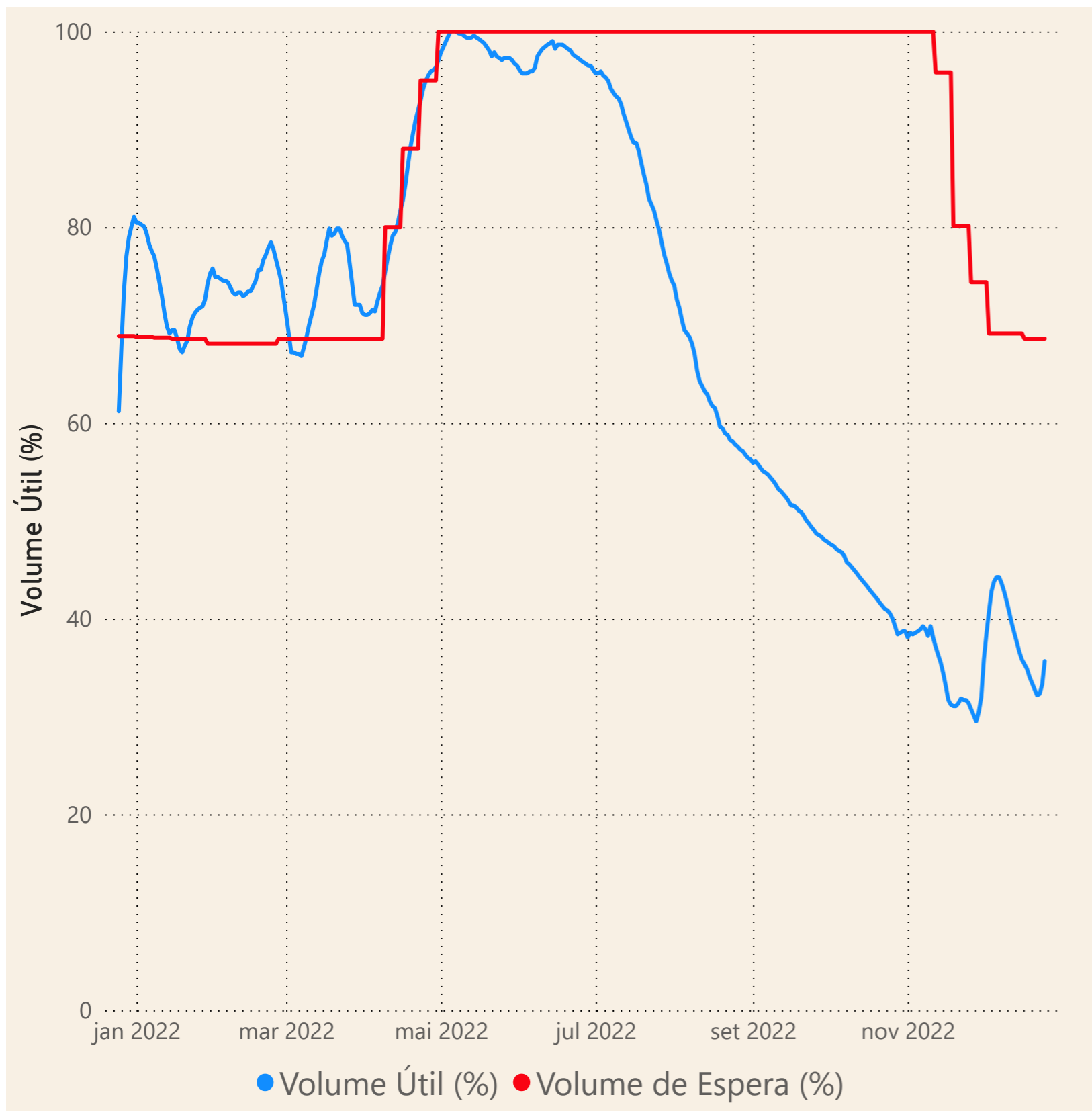
* Média do dia 26/12/22 até 09:15h

Rio Parnaíba

Fonte de dados: ONS e [HidroWeb](#)

Acompanhamento da Bacia do Rio Parnaíba

Operação da UHE Boa Esperança



Saiba mais sobre os termos técnicos da operação dos reservatórios no [Glossário do Sistema de Acompanhamento de Reservatórios - SAR da ANA](#)

Fonte de dados: ONS