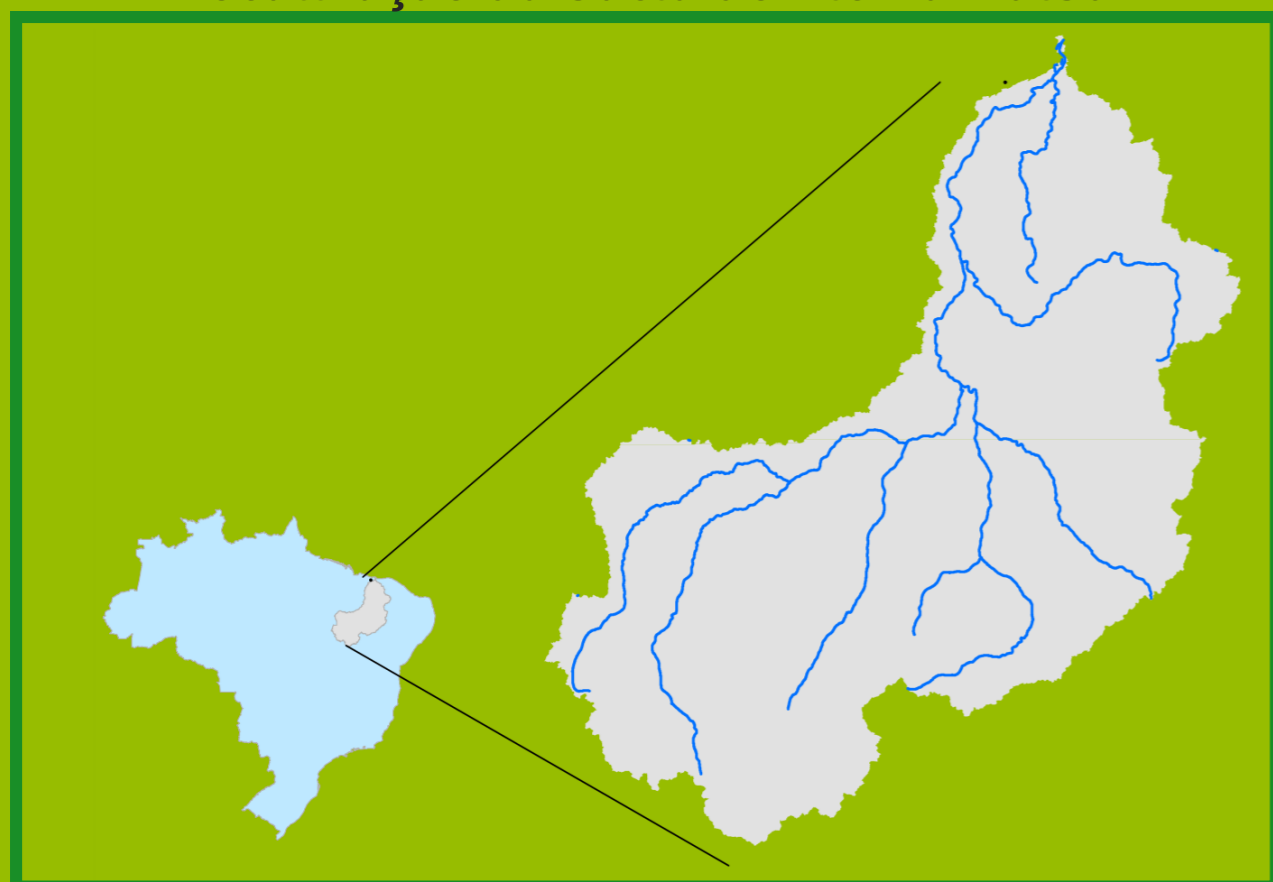


Acompanhamento da Bacia do Rio Parnaíba

Data do boletim
23/12/2022

Localização da bacia do Rio Parnaíba



Legenda:



Usina Hidrelétrica



Estação fluviométrica

Teresina-CHESF - 34690000

Data	Cota (m)	Vazão (m ³ /s)
19/12/2022	3,06	638
20/12/2022	3,00	615
21/12/2022	2,95	596
22/12/2022	2,95	599
23/12/2022	3,07	644

* Média do dia 23/12/22 até 14:45h

UHE Boa Esperança

Data	Vazão Afluente (m ³ /s)	Vazão Defluente (m ³ /s)	Volume Útil (%)
18/12/2022	408	512	34,88
19/12/2022	326	511	34,05
20/12/2022	375	514	33,42
21/12/2022	380	519	32,79
22/12/2022	376	515	32,17

Ribeiro Gonçalves - 34060000

Data	Cota (m)	Vazão (m ³ /s)
19/12/2022	3,35	230
20/12/2022	3,51	259
21/12/2022	3,47	253
22/12/2022	3,43	245
23/12/2022	3,50	258

* Média do dia 23/12/22 até 14:45h

Teresina



Rio Poti

Prata do Piauí - 34770000

Data	Cota (m)	Vazão (m ³ /s)
19/12/2022	0,49	5
20/12/2022	0,39	4
21/12/2022	0,32	3
22/12/2022	0,30	2
23/12/2022	1,23	63

* Média do dia 23/12/22 até 10:30h



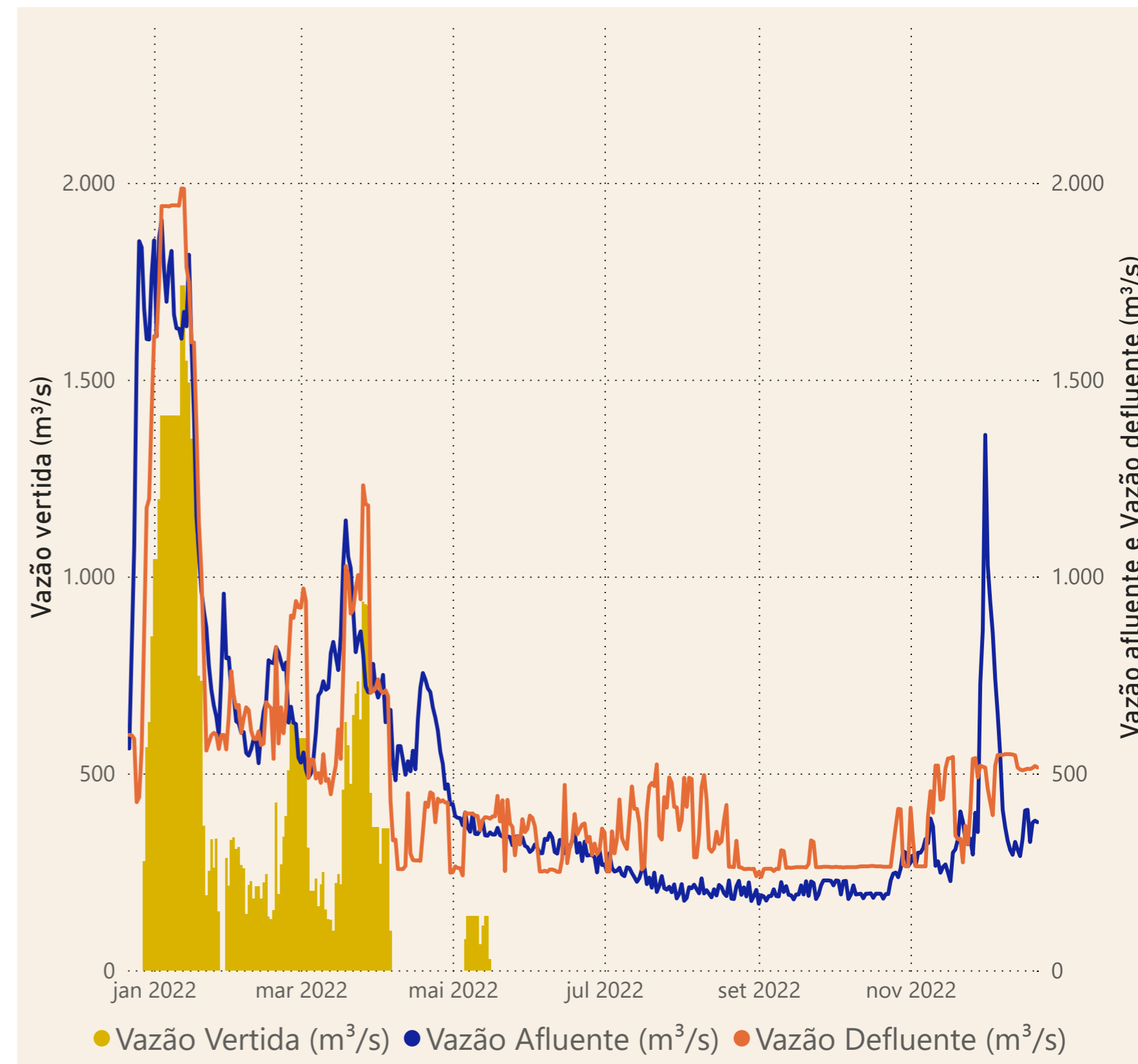
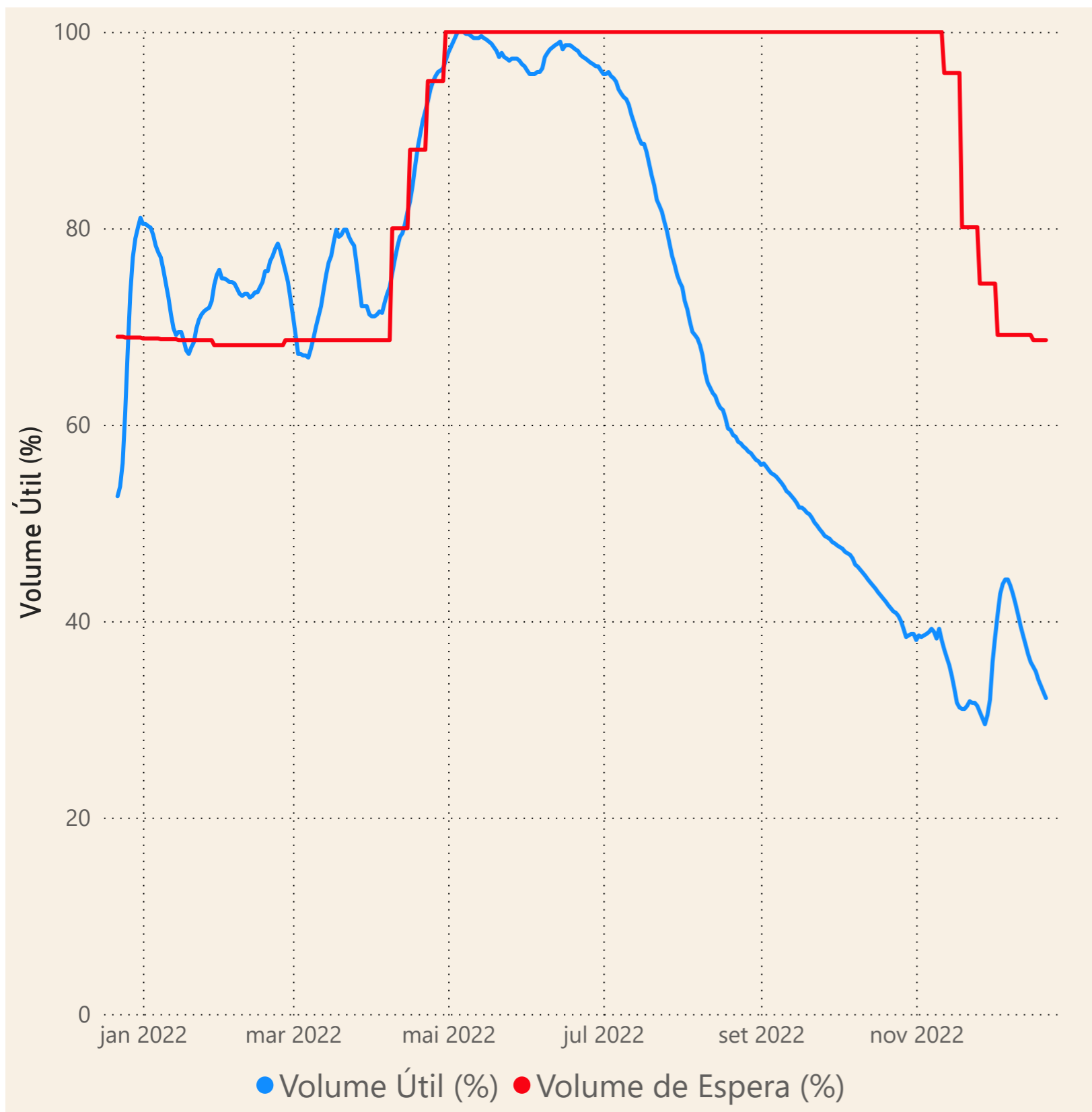
Rio Parnaíba



Fonte de dados: ONS e [HidroWeb](#)

Acompanhamento da Bacia do Rio Parnaíba

Operação da UHE Boa Esperança



Saiba mais sobre os termos técnicos da operação dos reservatórios no [Glossário do Sistema de Acompanhamento de Reservatórios - SAR da ANA](#)