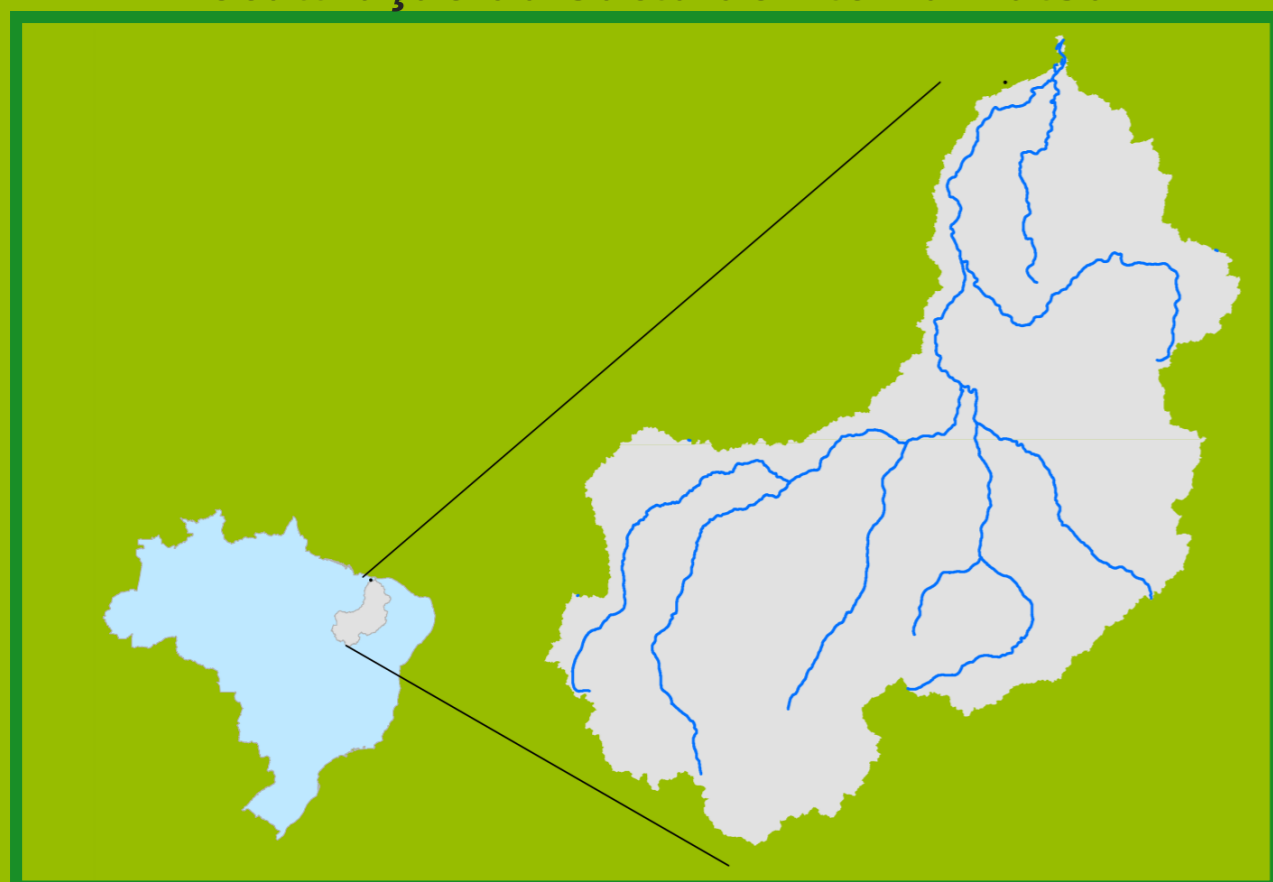


Acompanhamento da Bacia do Rio Parnaíba

Data do boletim
22/12/2022

Localização da bacia do Rio Parnaíba



Legenda:



Usina Hidrelétrica



Estação fluviométrica

Teresina-CHESF - 34690000

Data	Cota (m)	Vazão (m³/s)
18/12/2022	3,23	708
19/12/2022	3,06	638
20/12/2022	3,00	615
21/12/2022	2,95	596
22/12/2022	2,94	592

* Média do dia 22/12/22 até 13:45h

UHE Boa Esperança

Data	Vazão Afluente (m³/s)	Vazão Defluente (m³/s)	Volume Útil (%)
17/12/2022	406	510	35,36
18/12/2022	408	512	34,88
19/12/2022	326	511	34,05
20/12/2022	375	514	33,42
21/12/2022	380	519	32,79

Ribeiro Gonçalves - 34060000

Data	Cota (m)	Vazão (m³/s)
18/12/2022	3,32	225
19/12/2022	3,35	230
20/12/2022	3,51	259
21/12/2022	3,47	253
22/12/2022	3,43	244

* Média do dia 22/12/22 até 13:45h

Teresina



Rio Poti

Prata do Piauí - 34770000

Data	Cota (m)	Vazão (m³/s)
18/12/2022	0,84	17
19/12/2022	0,49	5
20/12/2022	0,39	4
21/12/2022	0,32	3
22/12/2022	0,30	2

* Média do dia 22/12/22 até 13:15h



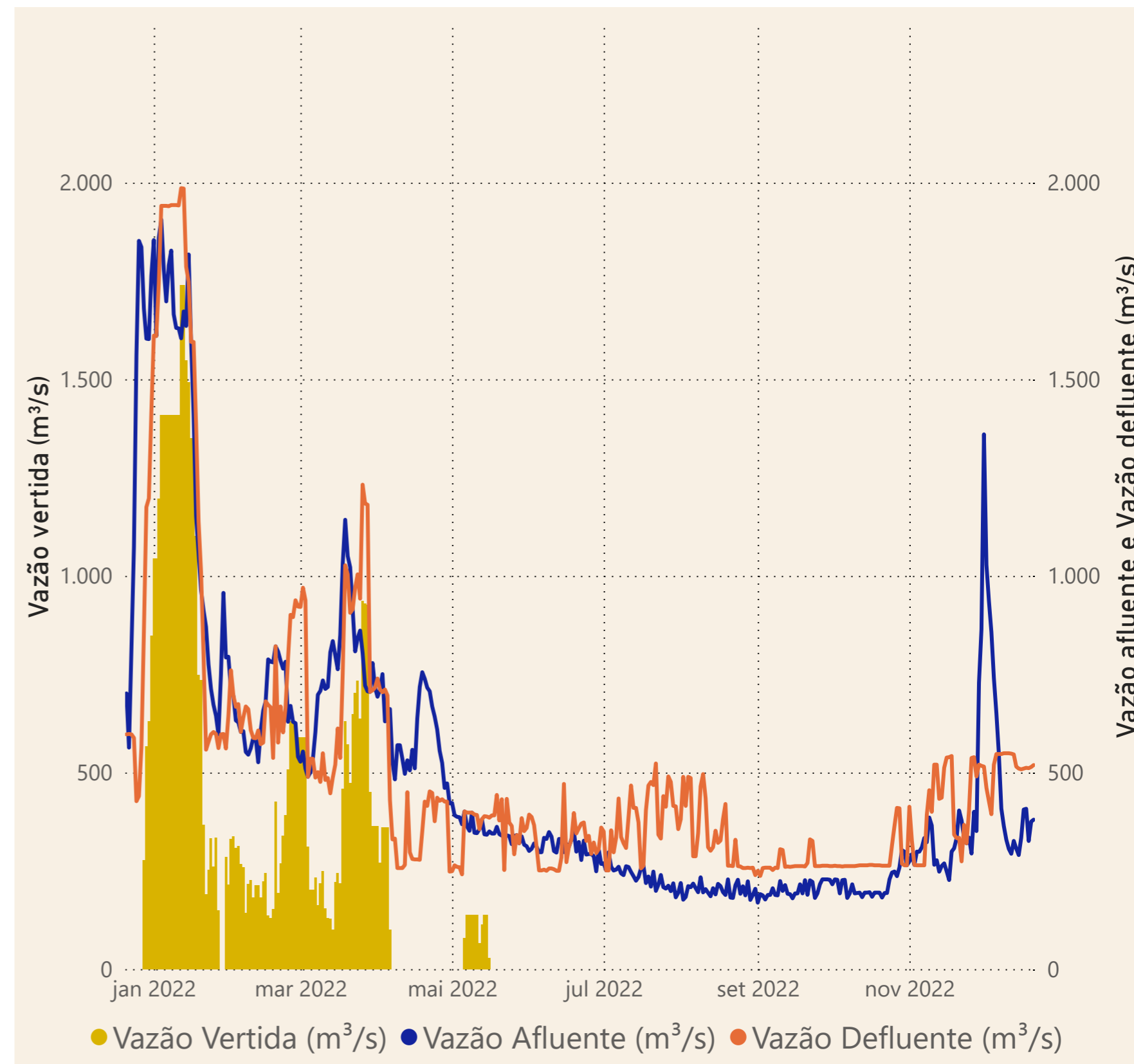
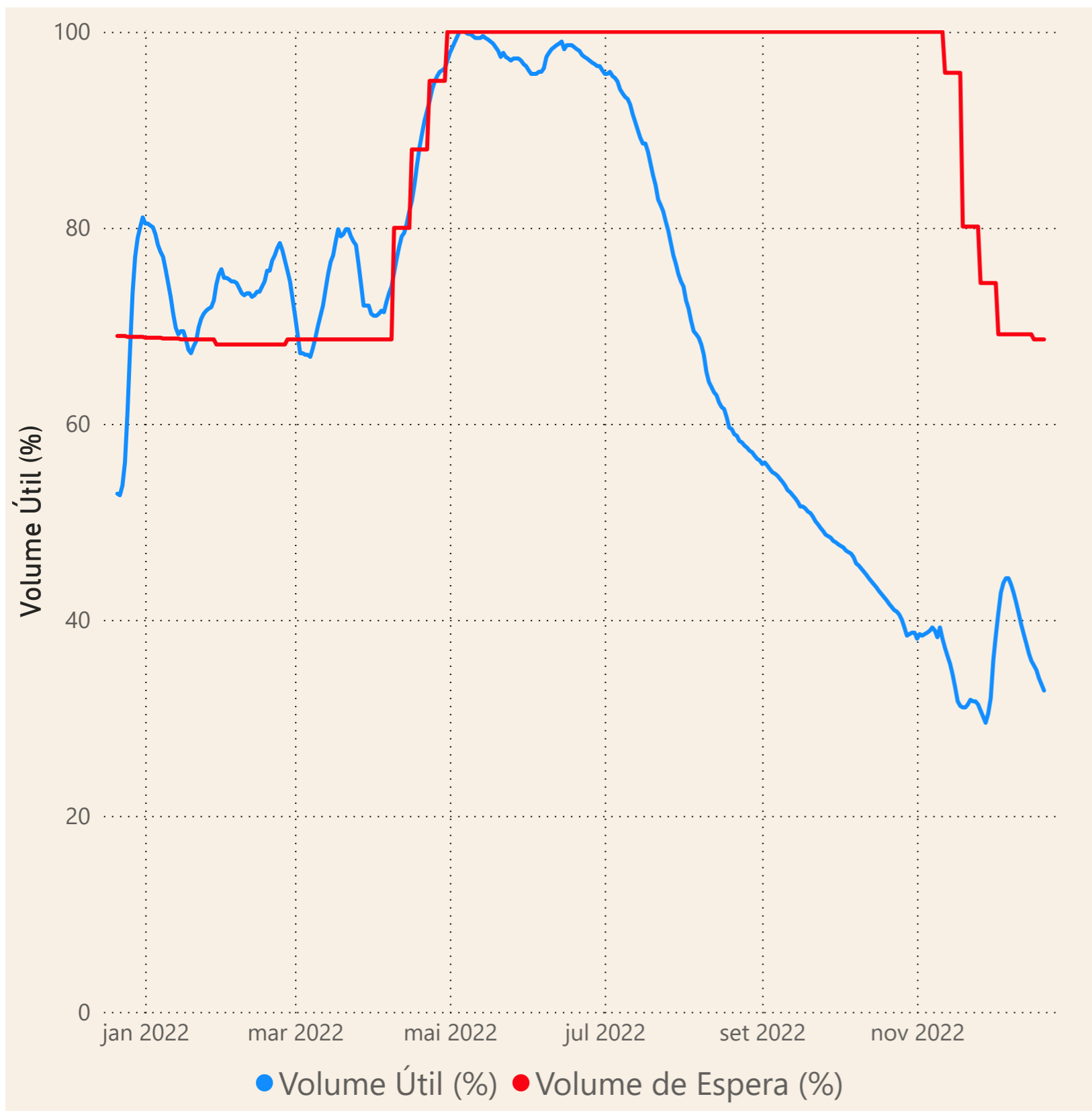
Rio Parnaíba



Fonte de dados: ONS e [HidroWeb](#)

Acompanhamento da Bacia do Rio Parnaíba

Operação da UHE Boa Esperança



Saiba mais sobre os termos técnicos da operação dos reservatórios no [Glossário do Sistema de Acompanhamento de Reservatórios - SAR da ANA](#)

Fonte de dados: ONS