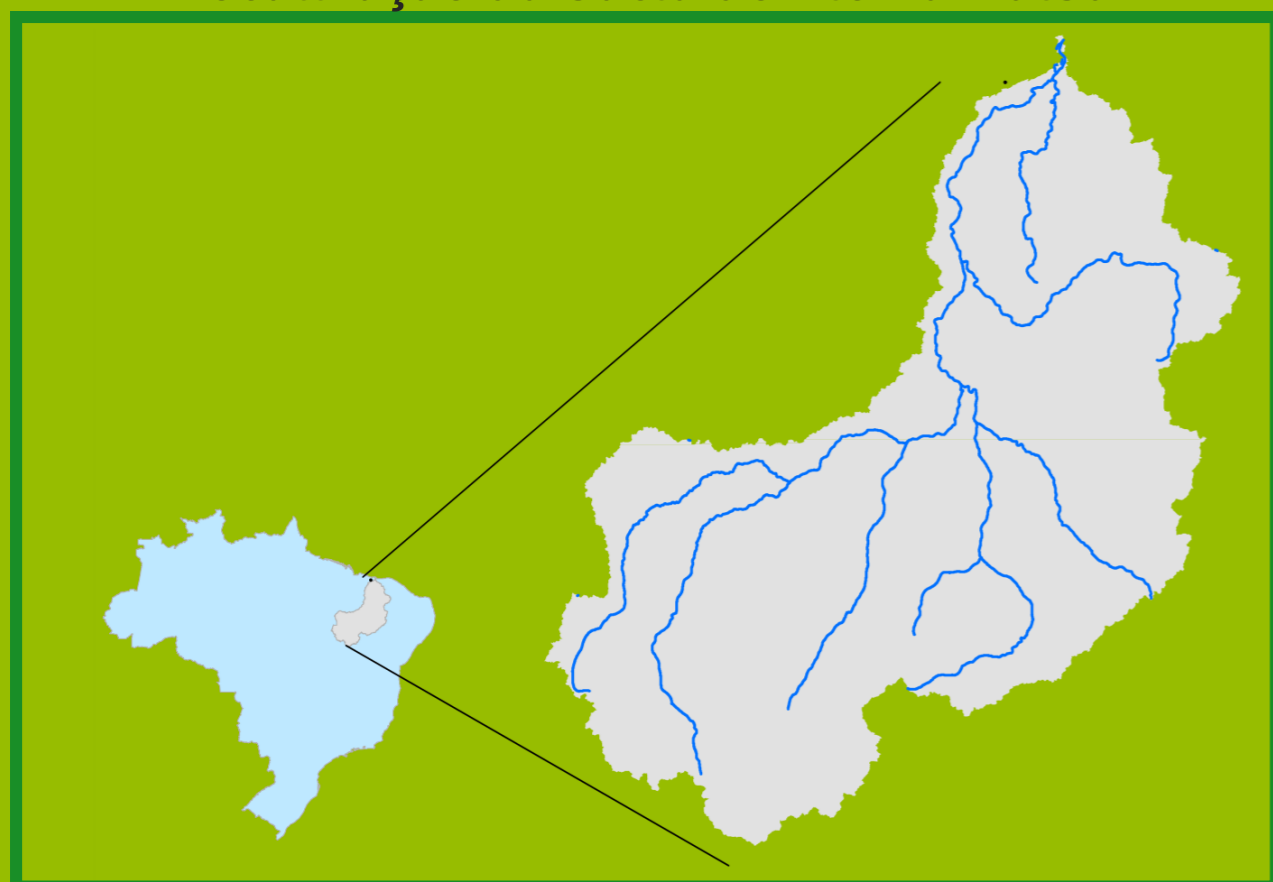


# Acompanhamento da Bacia do Rio Parnaíba

Data do boletim  
**20/12/2022**

## Localização da bacia do Rio Parnaíba



Legenda:



Usina Hidrelétrica



Estação fluviométrica

### Teresina-CHESF - 34690000

Data	Cota (m)	Vazão (m³/s)
16/12/2022	2,97	606
17/12/2022	3,38	771
18/12/2022	3,23	708
19/12/2022	3,06	638
20/12/2022	3,02	622

\* Média do dia 20/12/22 até 09:45h

### UHE Boa Esperança

Data	Vazão Afluente (m³/s)	Vazão Defluente (m³/s)	Volume Útil (%)
15/12/2022	290	510	36,61
16/12/2022	334	508	35,83
17/12/2022	406	510	35,36
18/12/2022	408	512	34,88
19/12/2022	326	511	34,05

### Ribeiro Gonçalves - 34060000

Data	Cota (m)	Vazão (m³/s)
16/12/2022	3,01	173
17/12/2022	3,16	197
18/12/2022	3,32	225
19/12/2022	3,35	230
20/12/2022	3,49	256

\* Média do dia 20/12/22 até 09:45h

### Teresina



Rio Poti


### Prata do Piauí - 34770000

Data	Cota (m)	Vazão (m³/s)
16/12/2022	0,18	1
17/12/2022	0,45	7
18/12/2022	0,84	17
19/12/2022	0,49	5
20/12/2022	0,42	4

\* Média do dia 20/12/22 até 09:15h



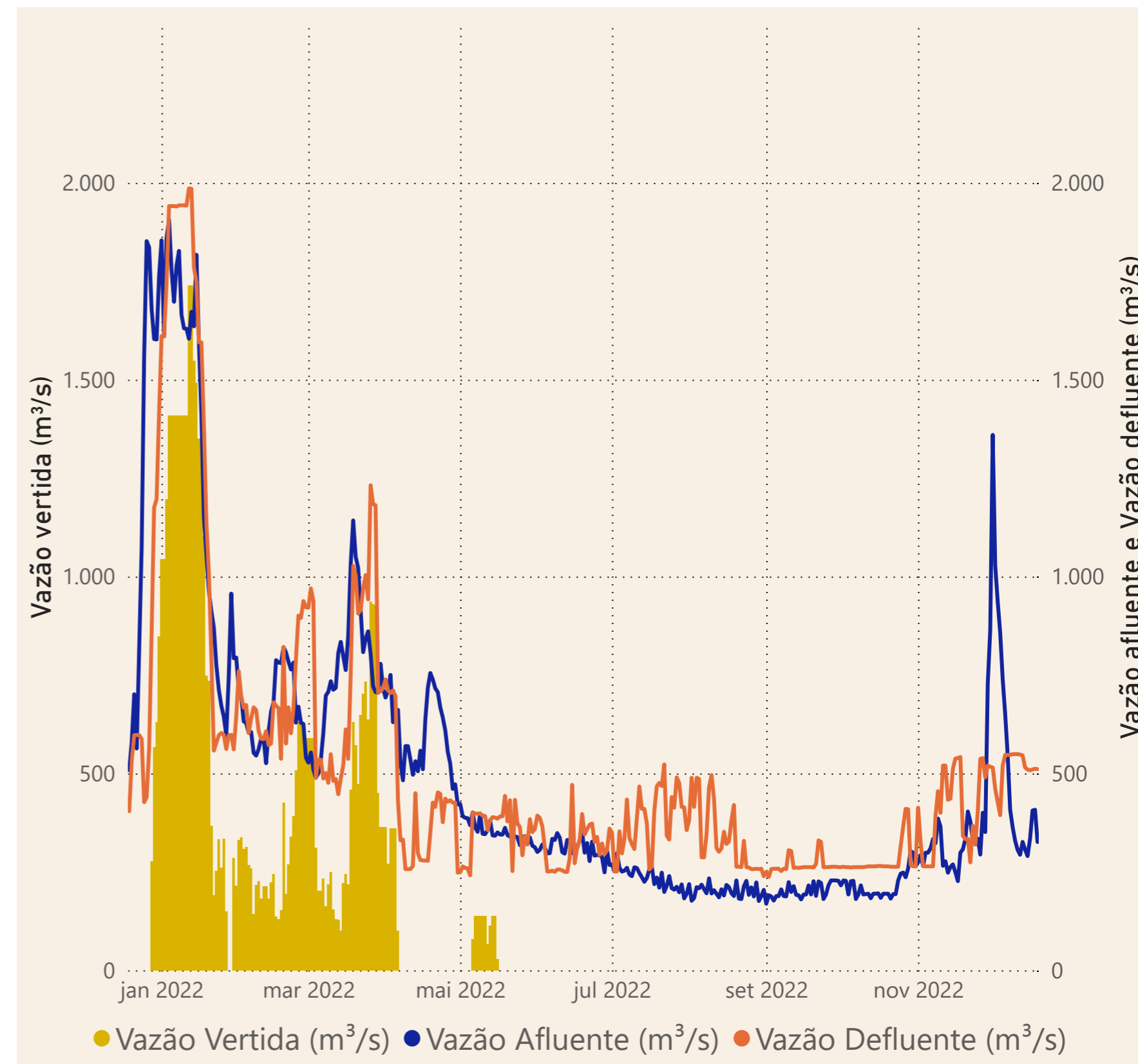
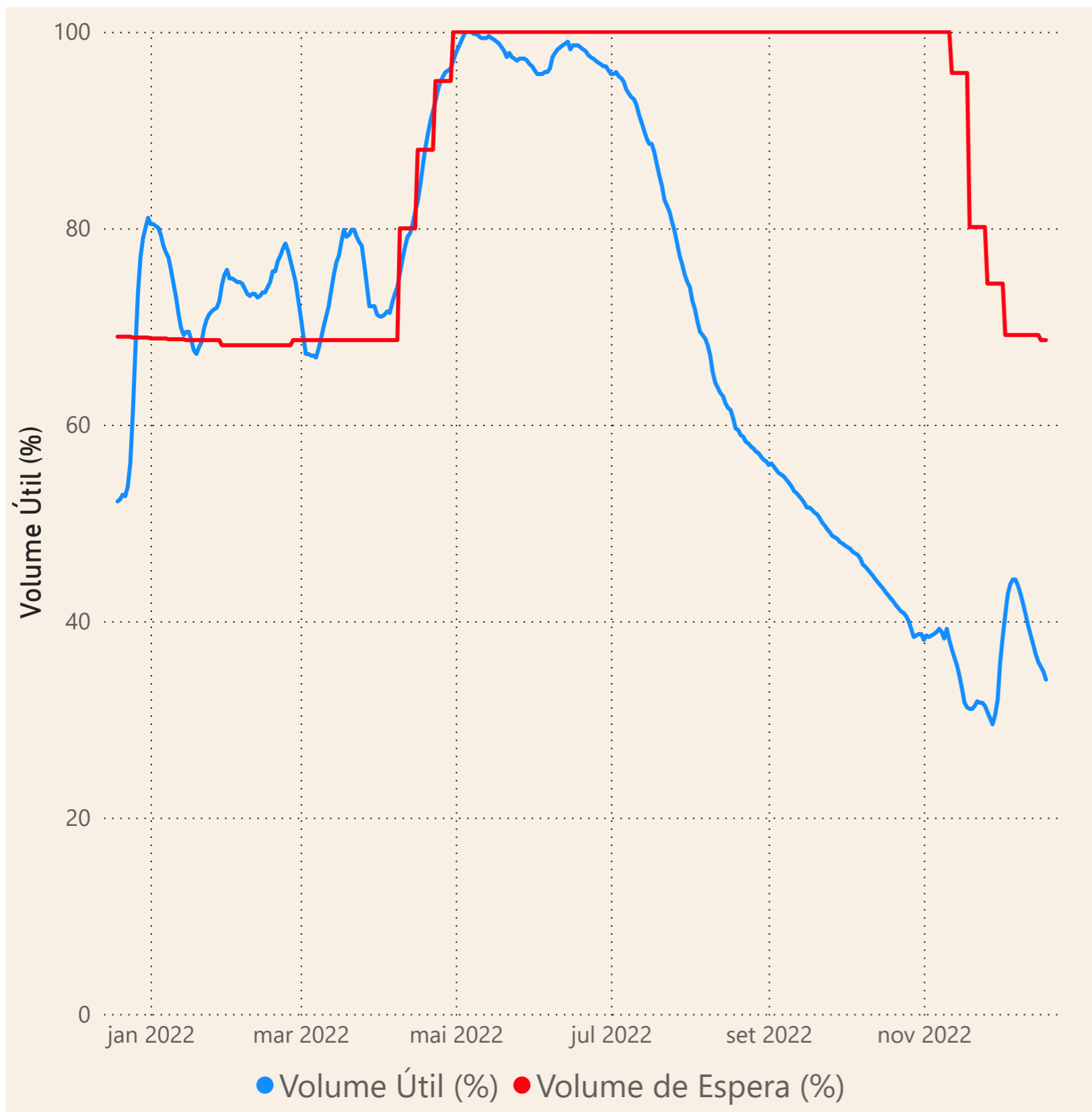
Rio Parnaíba



Fonte de dados: ONS e [HidroWeb](#)

# Acompanhamento da Bacia do Rio Parnaíba

## Operação da UHE Boa Esperança



**Saiba mais** sobre os termos técnicos da operação dos reservatórios no [Glossário do Sistema de Acompanhamento de Reservatórios - SAR da ANA](#)