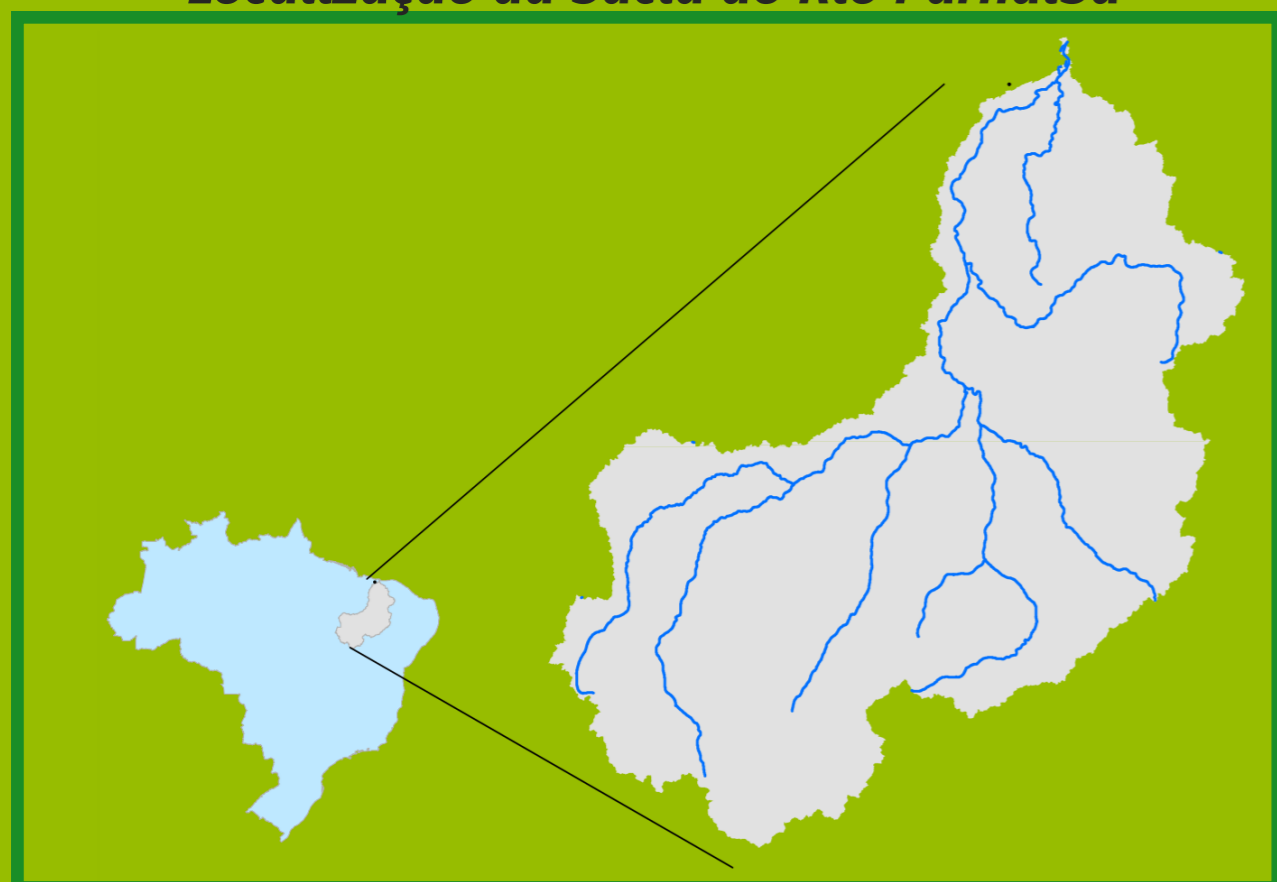


Acompanhamento da Bacia do Rio Parnaíba

Data do boletim
16/12/2022

Localização da bacia do Rio Parnaíba



Legenda:



Usina Hidrelétrica



Estação fluviométrica

Teresina-CHESF - 34690000

Data	Cota (m)	Vazão (m³/s)
12/12/2022	2,93	591,00
13/12/2022	2,92	585,00
14/12/2022	2,92	585,00
15/12/2022	2,99	611,00
16/12/2022	2,92	586,00

* Média do dia 16/12/22 até 08:45h

UHE Boa Esperança

Data	Vazão Afluente (m³/s)	Vazão Defluente (m³/s)	Volume Útil (%)
11/12/2022	306	549	40,69
12/12/2022	293	548	39,54
13/12/2022	326	546	38,55
14/12/2022	333	507	37,76
15/12/2022	255	510	36,61

Ribeiro Gonçalves - 34060000

Data	Cota (m)	Vazão (m³/s)
12/12/2022	2,98	167,00
13/12/2022	3,02	174,00
14/12/2022	3,05	180,00
15/12/2022	3,02	174,00
16/12/2022	3,01	173,00

* Média do dia 16/12/22 até 08:45h

Teresina



Rio Poti

Prata do Piauí - 34770000

Data	Cota (m)	Vazão (m³/s)
12/12/2022	0,24	2
13/12/2022	0,23	2
14/12/2022	0,21	1
15/12/2022	0,18	1
16/12/2022	0,18	1

* Média do dia 16/12/22 até 09:15h



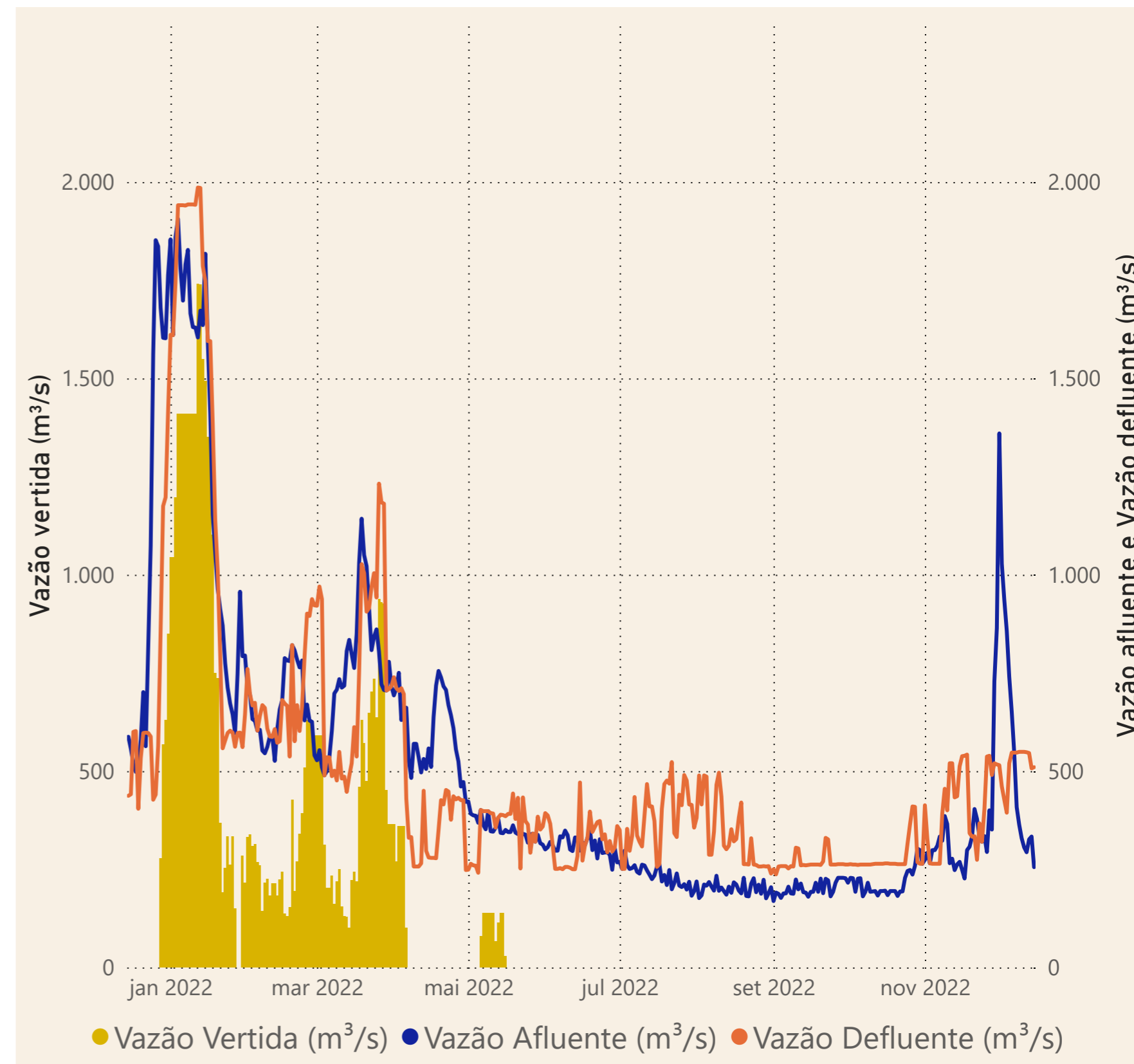
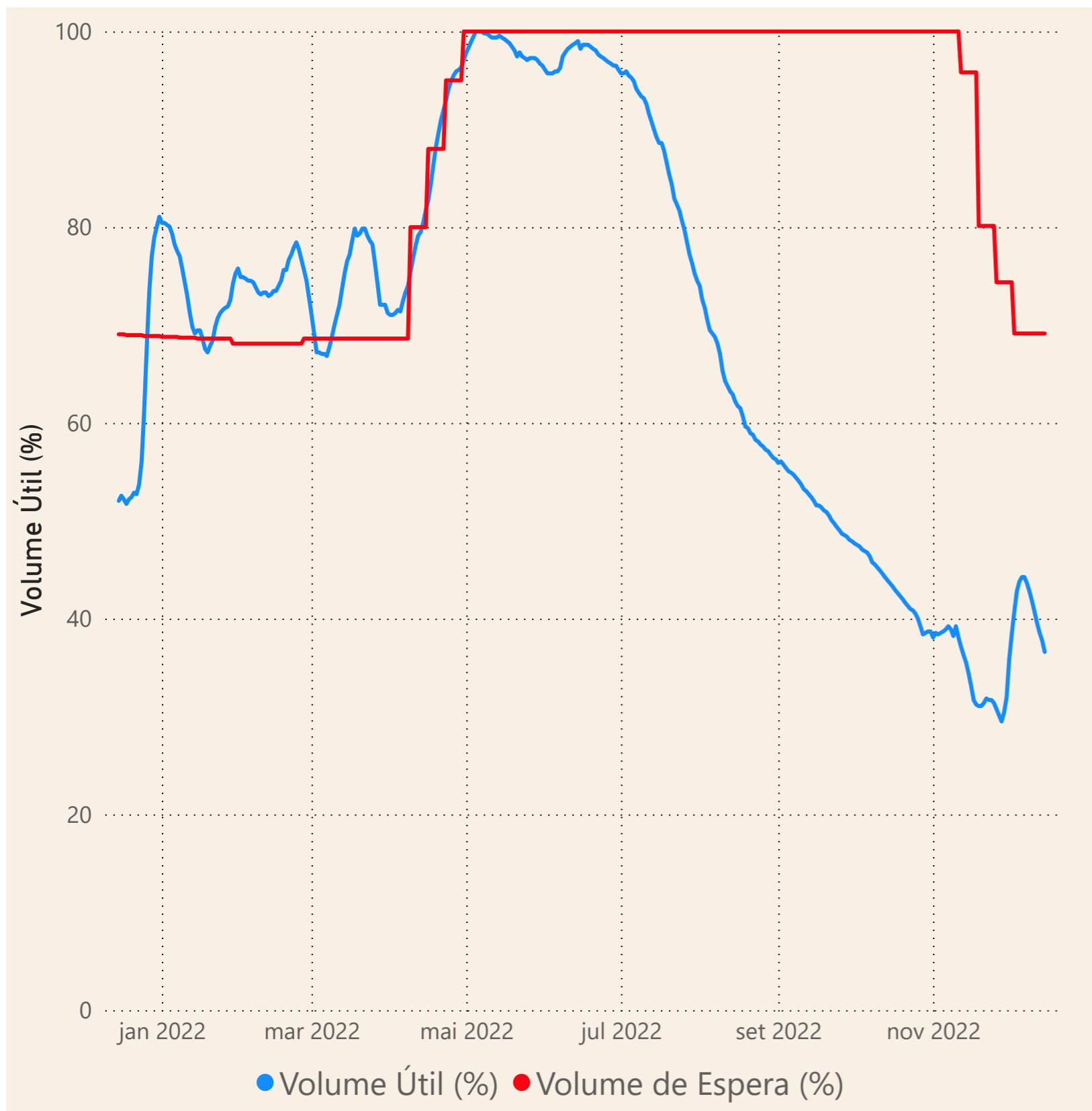
Rio Parnaíba



Fonte de dados: ONS e [HidroWeb](#)

Acompanhamento da Bacia do Rio Parnaíba

Operação da UHE Boa Esperança



Saiba mais sobre os termos técnicos da operação dos reservatórios no [Glossário do Sistema de Acompanhamento de Reservatórios - SAR da ANA](#)

Fonte de dados: ONS