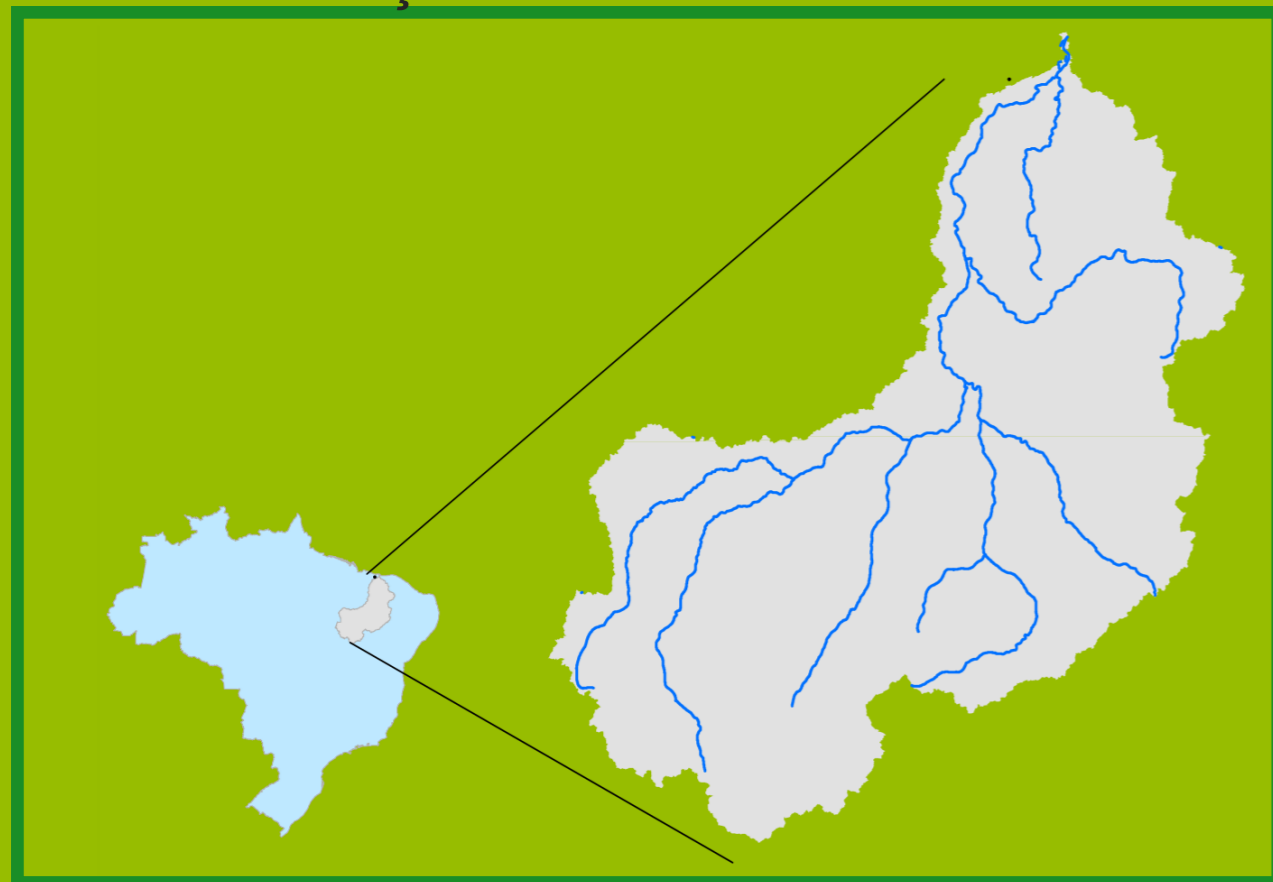


Acompanhamento da Bacia do Rio Parnaíba

Data do boletim
14/12/2022

Localização da bacia do Rio Parnaíba



Legenda:



Usina Hidrelétrica



Estação fluviométrica

Teresina-CHESF - 34690000

Data	Cota (m)	Vazão (m³/s)
10/12/2022	2,93	590,00
11/12/2022	3,00	615,00
12/12/2022	2,93	591,00
13/12/2022	2,92	585,00
14/12/2022	2,93	589,00

* Média do dia 14/12/22 até 08:45h

UHE Boa Esperança

Data	Vazão Afluentes (m³/s)	Vazão Defluente (m³/s)	Volume Útil (%)
09/12/2022	410	549	43,46
10/12/2022	294	549	42,31
11/12/2022	329	549	41,32
12/12/2022	293	548	40,17
13/12/2022	228	506	38,91

Ribeiro Gonçalves - 34060000

Data	Cota (m)	Vazão (m³/s)
10/12/2022	2,93	161,00
11/12/2022	2,92	159,00
12/12/2022	2,98	167,00
13/12/2022	3,02	174,00
14/12/2022	3,05	179,00

* Média do dia 14/12/22 até 08:45h

Teresina



Rio Poti

Prata do Piauí - 34770000

Data	Cota (m)	Vazão (m³/s)
10/12/2022	0,28	2
11/12/2022	0,25	2
12/12/2022	0,24	2
13/12/2022	0,23	2
14/12/2022	0,23	2

* Média do dia 14/12/22 até 09:15h



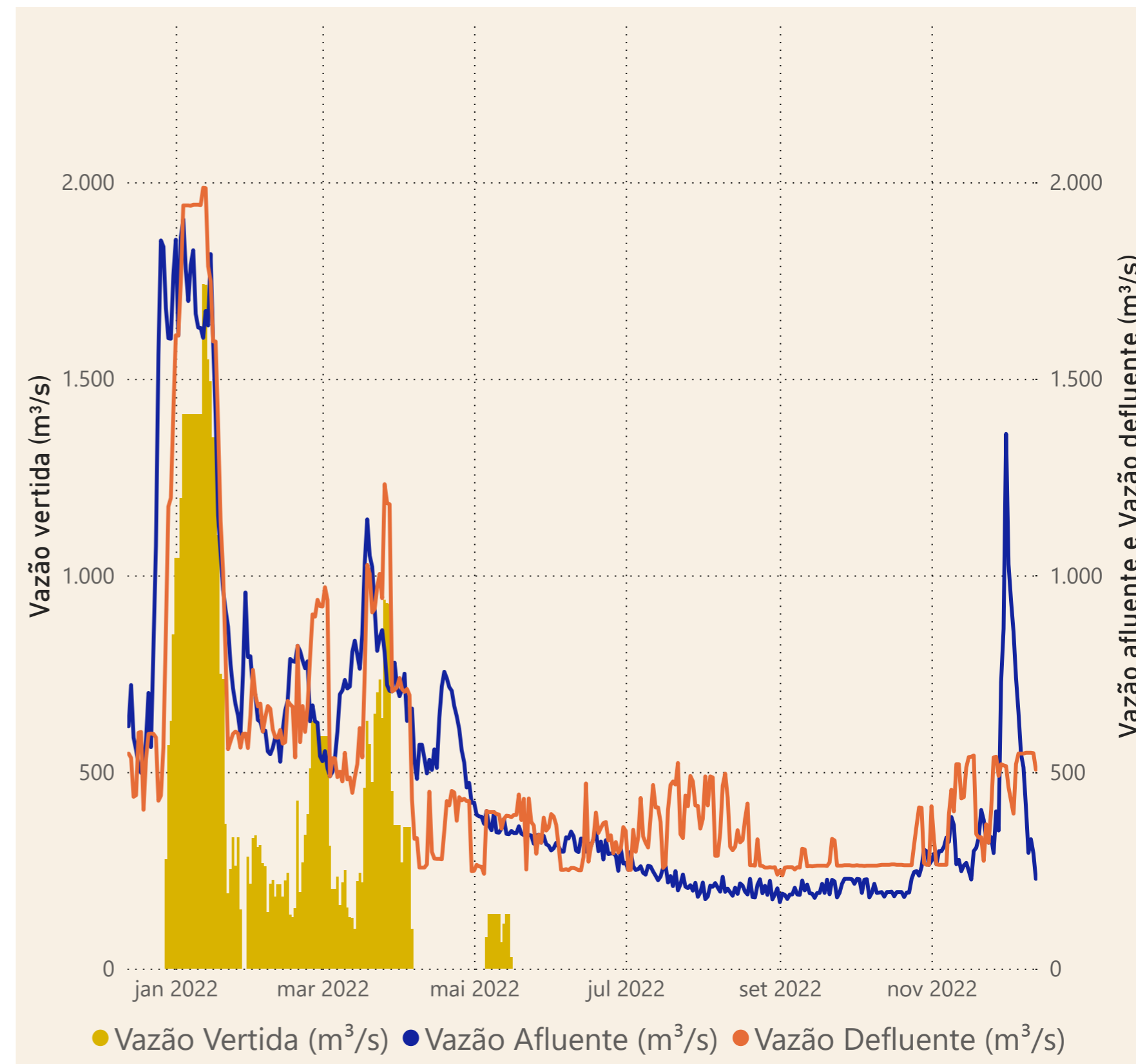
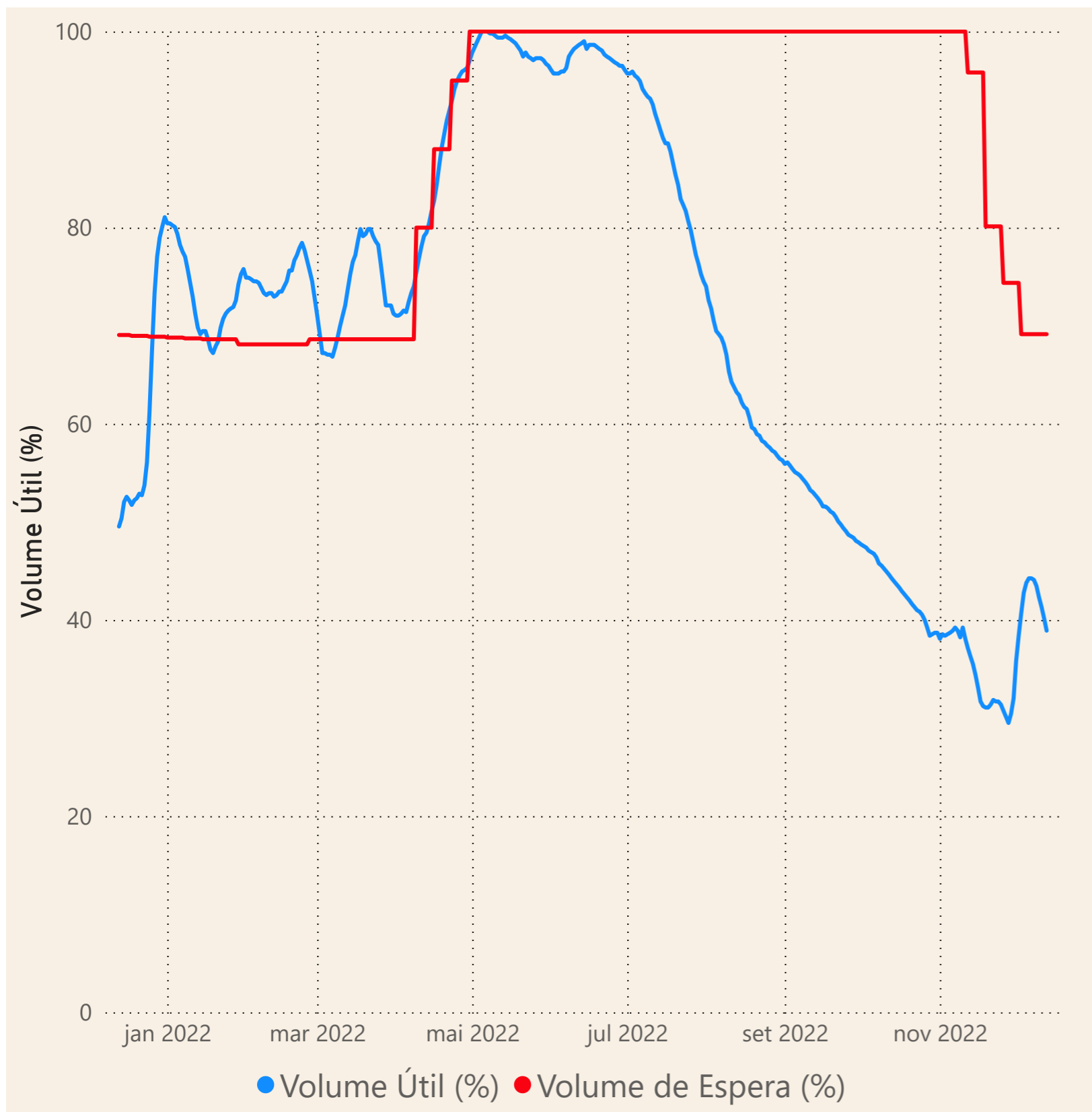
Rio Parnaíba



Fonte de dados: ONS e [HidroWeb](#)

Acompanhamento da Bacia do Rio Parnaíba

Operação da UHE Boa Esperança



Saiba mais sobre os termos técnicos da operação dos reservatórios no [Glossário do Sistema de Acompanhamento de Reservatórios - SAR da ANA](#)

Fonte de dados: ONS