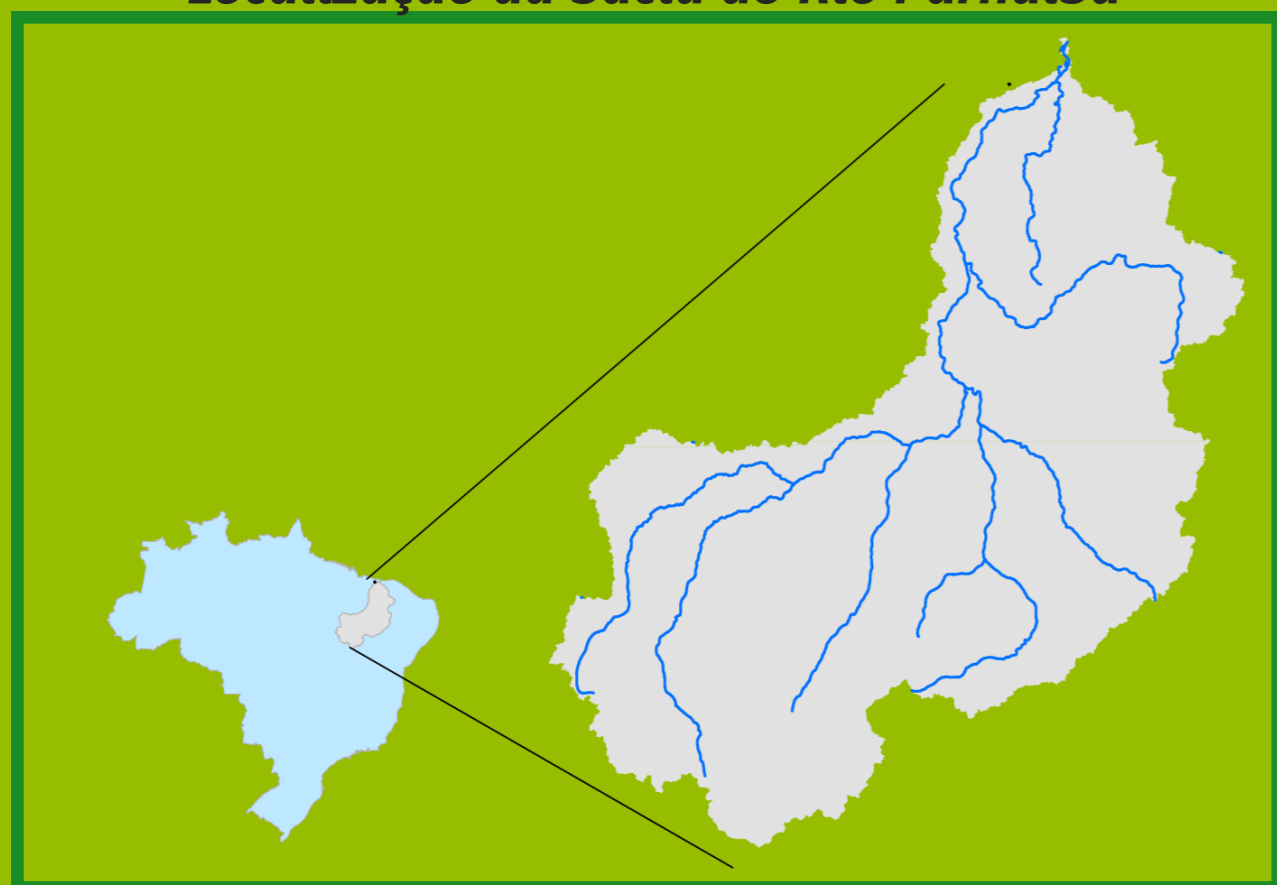


Acompanhamento da Bacia do Rio Parnaíba

Data do boletim
08/12/2022

Localização da bacia do Rio Parnaíba



Legenda:



Usina Hidrelétrica



Estação fluviométrica

Teresina-CHESF - 34690000

Data	Cota (m)	Vazão (m ³ /s)
04/12/2022	3,06	639,00
05/12/2022	2,72	515,00
06/12/2022	2,69	504,00
07/12/2022	2,66	493,00
08/12/2022	2,89	574,00

* Média do dia 08/12/22 até 07:45h

UHE Boa Esperança

Data	Vazão Afluente (m ³ /s)	Vazão Defluente (m ³ /s)	Volume Útil (%)
03/12/2022	936	427	40,69
04/12/2022	857	394	42,78
05/12/2022	740	520	43,78
06/12/2022	651	547	44,25
07/12/2022	501	501	44,25

Ribeiro Gonçalves - 34060000

Data	Cota (m)	Vazão (m ³ /s)
04/12/2022	3,36	232,00
05/12/2022	3,22	206,00
06/12/2022	3,16	198,00
07/12/2022	3,09	185,00
08/12/2022	3,04	178,00

* Média do dia 08/12/22 até 08:45h

Teresina



Rio Poti


Prata do Piauí - 34770000

Data	Cota (m)	Vazão (m ³ /s)
04/12/2022	0,41	4
05/12/2022	0,36	3
06/12/2022	0,31	2
07/12/2022	0,28	2
08/12/2022	0,27	2

* Média do dia 08/12/22 até 08:15h



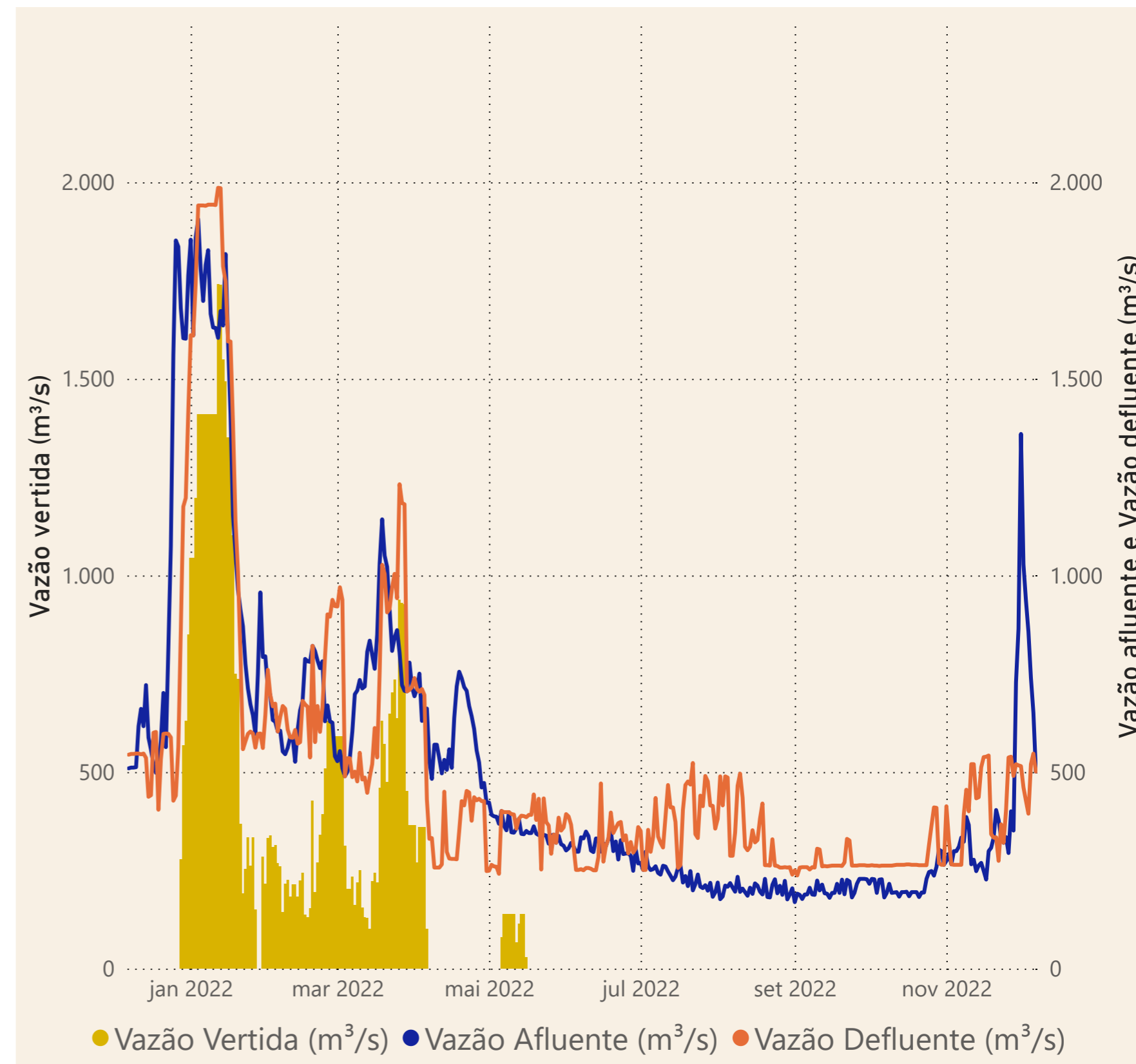
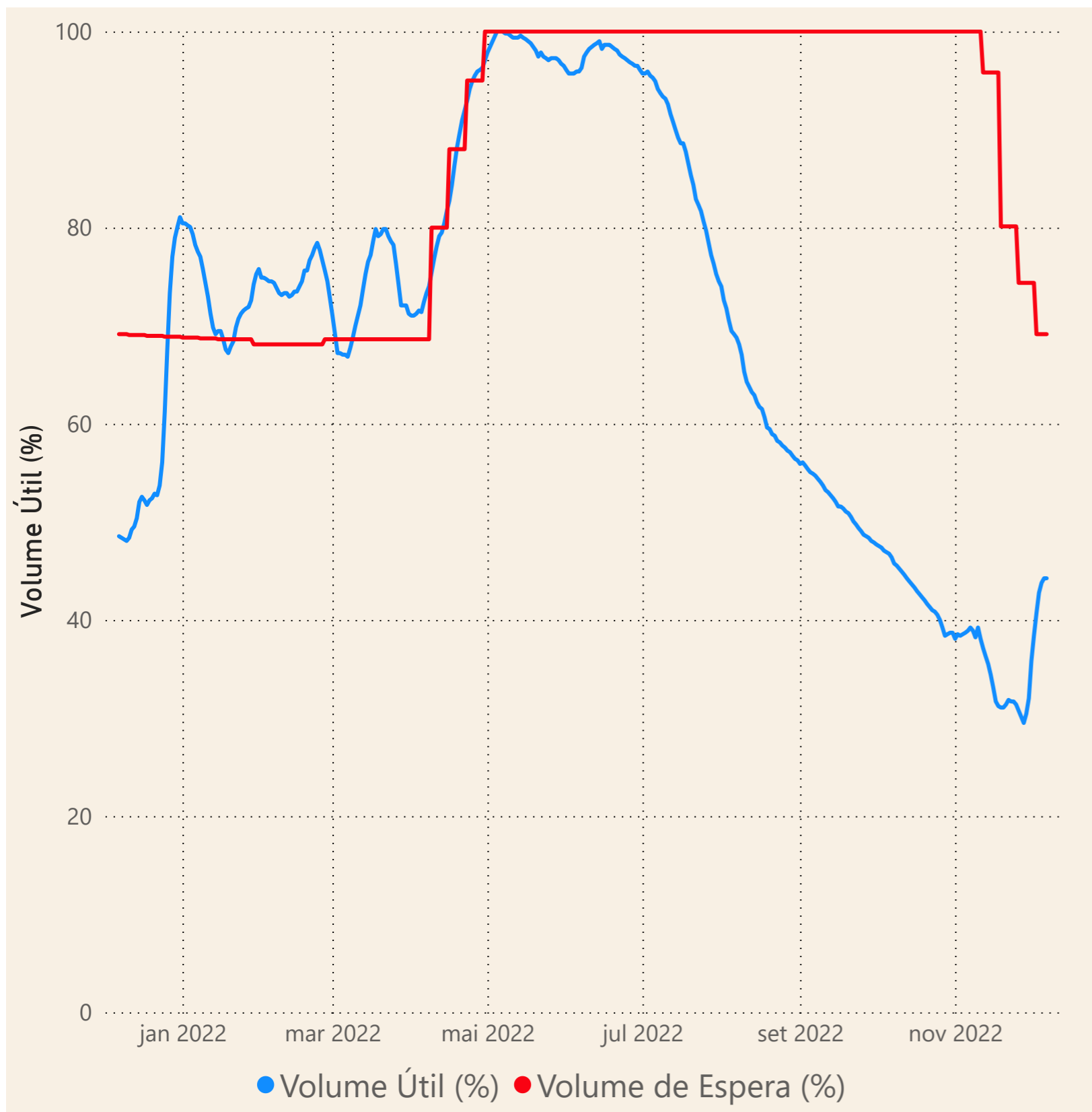
Rio Parnaíba



Fonte de dados: ONS e [HidroWeb](#)

Acompanhamento da Bacia do Rio Parnaíba

Operação da UHE Boa Esperança



Saiba mais sobre os termos técnicos da operação dos reservatórios no [Glossário do Sistema de Acompanhamento de Reservatórios - SAR da ANA](#)

Fonte de dados: ONS